

## Введение

Законы географии, как и других наук, проявляются как на глобальном, так и на региональном и местном (локальном) уровнях, оказывая влияние на все стороны человеческой деятельности. Например, такой географический закон, как закон широтной зональности и высотной поясности, предопределяет особенности размещения и ведения хозяйства. С другой стороны, жизнь и хозяйственная деятельность людей избирательно преобразует лик Земли в зависимости от особенностей природной среды, культуры и хозяйственных навыков, уровня социально-экономического развития территории.

Учебник, по которому вы начинаете работать, посвящен изучению географических аспектов важнейших проблем окружающего мира, он раскрывает пространственную логику размещения хозяйства и развития общества.

Учебник является составной частью инновационного учебно-методического комплекса (ИУМК), в который также входят электронный учебник (диск) с интерактивными заданиями, презентациями, большим количеством иллюстраций и рабочая тетрадь. Все новейшие материалы размещены на сайте поддержки <http://multimedia.drofa.ru>.

Вы, старшеклассники, уже знакомы с основами физической и экономической географии; теперь вы сможете открыть для себя мир фактов и идей современной общественной географии — преемницы географии человека.

В разделах учебника представлены темы, в наибольшей степени связанные с проблемами современной мировой экономики и политики. Среди них — эволюция географических взглядов на мир и методов географического анализа, география религий и культурные районы мира, теория и практика геополитики, география выборов, модели размещения хозяйства, географические границы, география городов и экономическое районирование.

Каждый из семи разделов («География в современном мире», «Политическая карта мира: государства и границы», «Богатство и бедность: типы стран», «Население и культура», «Городские и сельские поселения», «Мировое хозяйство», «Устойчивое развитие») включает изучение принципов, закономерностей и моделей размещения, а также методов пространственного анализа. Такой подход поможет выстроить знания о современном мире в стройную схему, понять пространственную логику развития экономики и

## Введение

общества, сформировать пространственное мышление, а следовательно, позволит лучше ориентироваться в современном мире. Во всех разделах учебника изучаются экологические последствия хозяйственной деятельности.

В учебнике приведен большой материал для самостоятельных и практических работ — таблицы, карты, задания. Многие задания, такие как оценка правильности нарезки округов для голосования, функциональное зонирование городов, механизм установления цены на земельные участки, наверняка заинтересуют своей близостью к реалиям повседневной жизни.

Выполняя задания, вы сами выступите в роли исследователей и экспертов, сможете связать свои теоретические знания об окружающем мире с анализом самых острых проблем современности — демографических, политических, экономических, экологических. Для выполнения некоторых заданий потребуется работа с ресурсами Интернета, статистика с показателями социально-экономического развития стран и территорий. Приобретенные навыки помогут разобраться в особенностях современной экономики — одной из самых «географичных» наук, в которой традиционные задачи (сопоставление стран и территорий, выбор места для размещения бизнеса, оптимизация транспортного сообщения и др.) решаются на основе строгого расчета. Знания, полученные при изучении курса, помогут вам определиться с выбором будущей профессии и узнать, где конкретно могут пригодиться изучаемые проблемы.

В конце каждой темы помещен список справочной литературы и адреса в сети Интернет, которые используются для более детального изучения отдельных тем и для проверки правильности выполнения заданий. В тексте даны ссылки на статистику, интерактивные задания, дополнительные материалы электронного учебника. Некоторые материалы даны в первоисточнике — на языке оригинала; мы надеемся, что это позволит осознать себя частью глобализирующегося мира.

## Тема 1. География как наука

### Ключевые вопросы

1. Почему география – самостоятельная наука?
2. Что изучает география?

### § 1 Почему география – самостоятельная наука?

Любая наука имеет право называться самостоятельной, если в ней существуют собственные, отличные от других наук *предмет исследования, законы и методы*.

Накопление человеком знаний о своем окружении, путешествия и исследование неизвестных ранее территорий способствовали выделению географии в особую отрасль знаний. Считается, что первым термин «география» употребил древнегреческий ученый Эратосфен, живший в III в. до н.э.

- **География: от сбора фактов к поиску закономерностей.** Длительная эпоха территориальных открытий, когда сбор фактов о размещении географических объектов на земном шаре был главной задачей географии, продолжалась до середины XX в., пока не были исследованы последние «белые пятна» — высокогорья Гималаев и Антарктида. С XIX в. начался новый этап развития географической науки — поиск законов размещения географических объектов в пространстве и закономерностей территориальной организации хозяйства и общества.

Важность пространственной составляющей в географии подчеркивал Иммануил Кант, известный больше как великий философ, а не географ (рис. 1). Дело в том, что по своей основной «специальности» он был географом и в течение 40 лет преподавал физическую географию в университете г. Кенигсберга (Восточная Пруссия). Для обоснования существования географии как самостоятельной дисциплины и определения ее места в системе наук он предложил такую классификацию (рис. 2): 1) сущностные, предмет-


## Раздел 1. География в современном мире



**Рис. 1.** Иммануил Кант (1724—1804), известный нам как великий немецкий философ, в течение 40 лет преподавал физическую географию в университете г. Кенигсберга (ныне — Калининград)

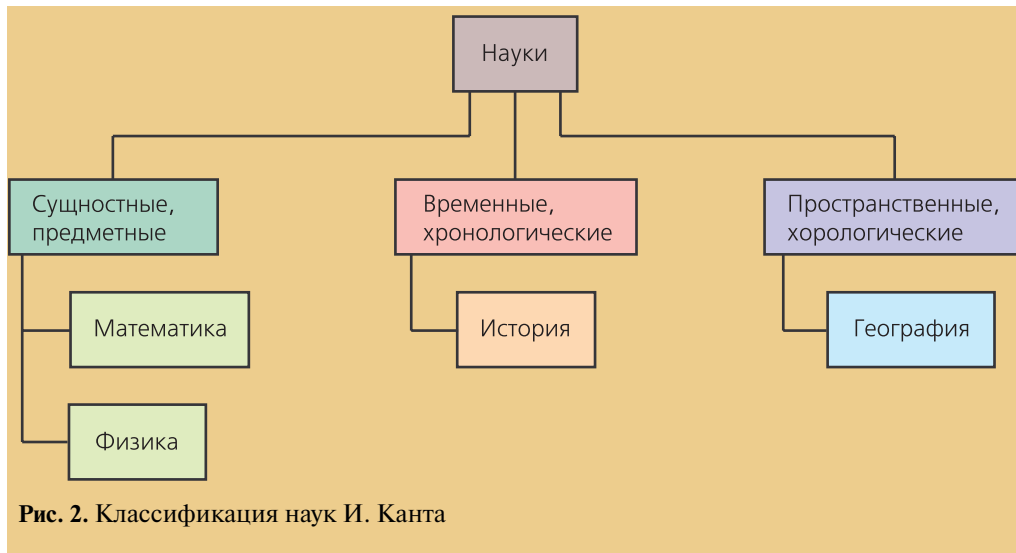
ные науки — математика, физика; 2) временные, хронологические — история; 3) пространственные, хронологические — география.

Кроме того, саму географию он разделил на физическую, коммерческую (экономическая), географию нравов (культурная география) и политическую географию. Таким образом, были сформированы основные направления географической науки, существующие и сегодня.

 Почему столь разные направления, по образному выражению Н. Н. Баранского, изучающие все — «от геологии до идеологии», объединены на одном факультете?

Все географические науки, исследующие как законы природы, так и законы размещения хозяйства и общества, объединяет изучение размещения как результата пространственной организации «всего сущего на Земле» (по определению известного географа Н. Н. Баранского). Каждая из них связана непосредственно с другими, сущностными науками. Но геоморфологию от геологии, биогеографию от биологии, экономическую географию от экономики отличает *предмет исследования* этих наук. Географические науки занимаются *размещением и его законами*, а сущностные науки — биология, геология, экономика — законами функционирования самих объектов: живых клеток и организмов, строением минералов, экономическими системами — производительными силами и производственными отношениями. Законами же географии являются, прежде всего, законы размещения.

## Тема 1. География как наука




### Николай Николаевич Баранский — классик отечественной географии

Николай Николаевич Баранский — ведущий отечественный географ, классик, основатель школы экономической географии, создатель трудов по теории географии и страноведению, географии зарубежных стран, географии городов, экономической картографии, районированию, географическому разделению труда, автор первого учебника по экономической географии СССР (1934 г.) для средней школы, первого учебника по экономической картографии.

При его участии были основаны кафедры экономической географии в вузах, географические журналы «Вопросы географии», «География и хозяйство», «География в школе».

Н. Н. Баранский первым в нашей стране стал изучать влияние природы на становление и развитие человеческой деятельности, обратное влияние развития экономики на состояние окружающей среды, заложил принципы экономической оценки природных ресурсов. Разработал методики экономико-географической характеристики стран и районов, которые используются до сих пор.



**Рис. 3.** Н. Н. Баранский (1881—1963)

## Раздел 1. География в современном мире

- **Задачи географии.** К важнейшим задачам географии относятся:
  - выявление точного местоположения объектов различной природы;
  - выявление закономерностей размещения;
  - изучение взаимодействия человека с природной средой;
  - районирование, предполагающее выделение участков земной поверхности, которые по своим природным или экономическим особенностям отличаются от окружающей территории.

### Карьера. География


Те, кто выберет географию своей профессиональной деятельностью, в течение пяти лет будут не только изучать теоретические курсы, но и участвовать в экспедициях, практике, научной студенческой работе.

Разнообразные направления в географии позволяют выпускнику с квалификацией *«географ»* занимать должности научного сотрудника, инженера, геохимика, палеогеографа, научного редактора, экономиста, экономиста-демографа, инженера-исследователя, инженера по охране окружающей среды, стажера-исследователя в области экономики, экскурсовода, и др., а также заниматься педагогической деятельностью.

Выпускники — дипломированные специалисты-географы могут работать как в государственных учреждениях, так и в частных фирмах — в проектных, изыскательских, производственных, научно-исследовательских институтах, в органах охраны природы и управления природопользованием.

Географическое образование позволяет участвовать в проведении комплексных исследований отраслевых, региональных, национальных и глобальных географических проблем и разработке рекомендаций по их разрешению; дает знания, позволяющие выявить природно-ресурсный потенциал территории и возможности его хозяйственного освоения.

География дает инструменты для изучения закономерностей формирования пространственных структур хозяйства, международного и внутригосударственного разделения труда, организации экологического мониторинга, управления природопользованием. Без географических знаний невозможно провести геополитические и геоэкономические оценки регионов, стран, мира в целом и транснациональных фирм, разработать региональные стратегии развития бизнеса, территориальное планирование и управление, экологический аудит.


 [www.informika.ru](http://www.informika.ru) — Сайт Министерства образования и науки РФ.

## Тема 1. География как наука

### Поль Видаль де ла Бланш об отличительных особенностях географической науки

Французский географ Поль Видаль де ла Бланш — один из основателей французской школы географии человека. В своей работе «Основы географии человечества» активно использовал концепцию хорологии как метода исследования объектов и явлений, связанных через единство территории.


Он писал: «...что касается географии, то в порядке благодарности за помощь, которую она получает от других наук, она вносит в общую сокровищницу знания свою способность не расчленять на части то, что природа соединила, понимать соотношение и связь вещей как в пределах всей поверхности Земли в целом, так и в пределах их расположения...»

 Узнай больше о работах Видаля де ла Бланша.

Этим задачам географии отвечают и особенности географического мышления, которое, по определению классика отечественной географии Н. Н. Баранского, «привязано» к территории, отображает все суждения на карте, связанное, комплексное, не замыкающееся в рамках одного элемента, одной отрасли, иначе говоря, «играющее аккордами, а не одним пальчиком».

## § 2 Что изучает география?

- **Пространство — объект изучения в географии.** Пространство в географии представляет собой не просто оболочку происходящих в нем процессов, а является активным фактором, влияющим на характер самих этих объектов — хозяйственных, экономических, природных, общественных. Так, с точки зрения «чистой» экономики не очевидно, почему два завода, построенных по одному типовому проекту, но в разных регионах страны, работают с различной эффективностью. Или — почему две одинаковые квартиры на одинаковых этажах одинаковых домов, расположенные одна — в центре города, а другая — на промышленной окраине, имеют разную цену. Для географа ответ ясен: в первую очередь из-за различного географического положения, из-за различий в «качествах» пространства.

 Как незнание географии мешает развитию бизнеса?

## Раздел 1. География в современном мире

### Географический факультет МГУ им. М. В. Ломоносова

Географию стали преподавать в Московском университете с 1884 г., когда профессор Д. Н. Анучин основал кафедру географии и этнографии. На ее базе в 1938 г. был создан географический факультет. В 1948 г. была основана школа Молодого географа, где молодые ученые-энтузиасты ведут занятия со школьниками, прошедшими конкурс. Ежегодно в МГУ проводится Московская городская олимпиада по географии (открытая олимпиада МГУ), победители которой имеют преимущества при поступлении (рис. 4).


На географическом факультете МГУ им. М. В. Ломоносова, размещенном на 17–21-м этажах главного здания на Воробьевых горах (рис. 5), работают 14 кафедр, представляющих практически все направления в современной географической науке (рис. 6).




**Рис. 4.** Открытая олимпиада МГУ по географии проводится в тех же аудиториях, где читали лекции классики географической науки



**Рис. 5.** Главное здание МГУ на Воробьевых горах

 <http://www.geogr.msu.ru> — Сайт географического факультета МГУ им М. В. Ломоносова.

 Географические олимпиады — путь в географию.

### Тема 1. География как наука

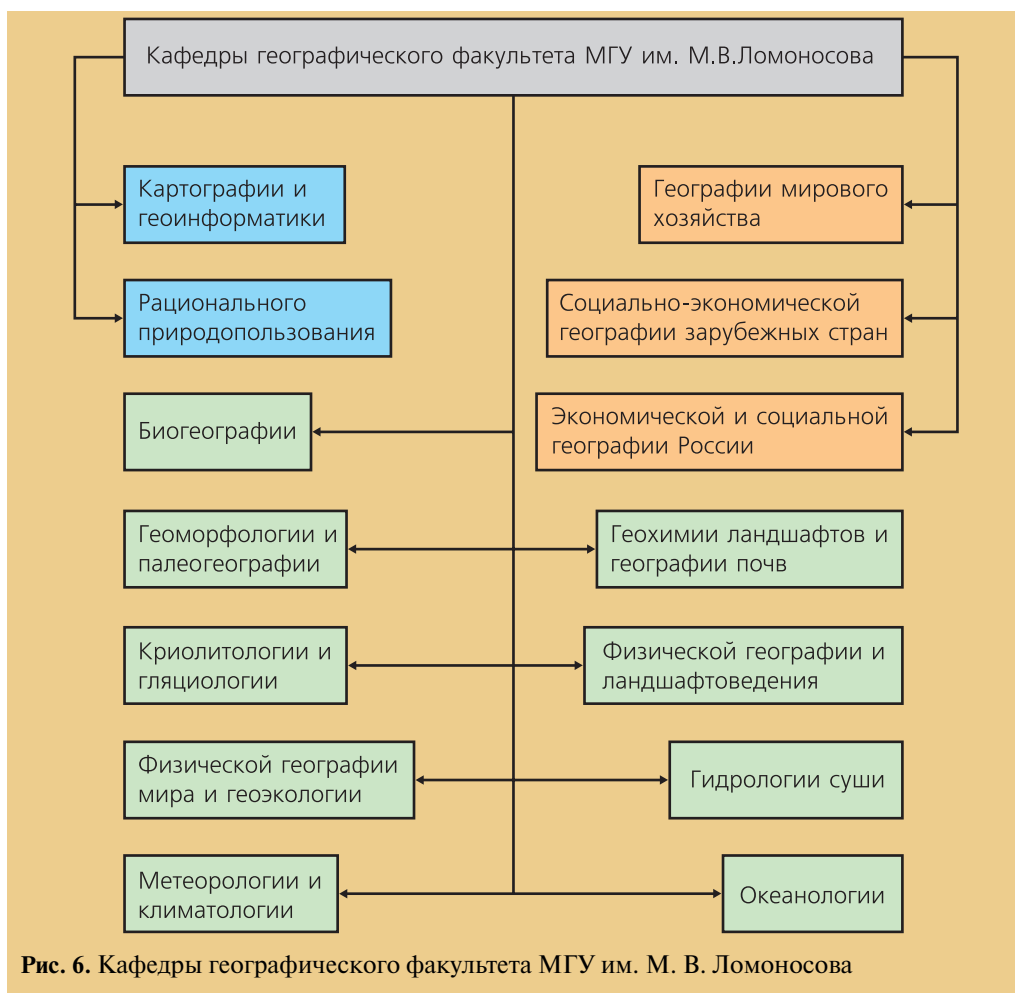





Рис. 6. Кафедры географического факультета МГУ им. М. В. Ломоносова

 **Интерактив** «Выбор места для строительства города».

 **Задание 1.** Выбор места для строительства города.


 **Задание 2.** Как оптимизировать размещение бизнеса при заданных условиях?


## Раздел 1. География в современном мире

При проведении географических исследований размещение объекта в пространстве является таким же важнейшим его качеством, как и другие его свойства и функции. Причем, как утверждает теоретик современной географии Б. Б. Родоман, важны не только *абсолютные* (наличие, например, полезных ископаемых или плодородных почв), но *относительные пространственные ресурсы* и их различия от места к месту. Удачное географическое положение позволяет экономить сырье, энергию, уменьшить урон от аварий и природных бедствий.

- **Роль ресурсных факторов в экономическом развитии** постоянно изменяется. На начальных этапах развития общества решающую роль играли агроклиматические ресурсы. Плодородие почв, теплый климат, благоприятный для выращивания растений режим атмосферного увлажнения — все это позволило обществам Древнего Китая, Междуречья ранее других преодолеть барьер простого воспроизводства, привело к углублению разделения труда и формированию государств. Наличие полезных ископаемых стало приобретать решающее значение для экономического развития в Средние века: промышленная революция и индустриализация ввели в экономический оборот новые виды минеральных ресурсов; развитие транспорта способствовало удешевлению их доставки. Металлургия, заложившая основы для создания массовых производств, и в первую очередь отраслей машиностроения, зародилась там, где месторождения каменного угля и железной руды были размещены компактно. Страны, обладавшие такими ресурсами — Великобритания (район Мидленда), Франция и Германия (Эльзас и Лотарингия, Рур), Россия (Урал), создали в XVII—XVIII вв. базу для развития промышленности современного типа и для экономического процветания.

Значение относительных пространственных ресурсов, и в первую очередь выгодность географического положения, также сыграло важнейшую роль в развитии экономики и особенностях политической ориентации стран и регионов мира.

 **Проект** «Географическое положение моего района (области)».

 Подробнее о географическом положении городов как факторе экономического роста.

## Тема 1. География как наука

### Удачное географическое положение и учет желаний потребителей как фактор развития бизнеса: продовольственный бутик Hédiard (Париж, Франция)

В 1854 г. сын ремесленника Фердинанд Эдиард открыл свой первый бакалейный магазин «Лавка пряностей и колониальных товаров». Для магазина было выбрано чрезвычайно удачное место — рядом с недавно построенной церковью на площади Мадлен; там до сих пор расположен главный магазин современной продуктовой империи Hédiard.

Прихожане после утомительной воскресной службы обязательно заходили в магазин, чтобы порадовать себя и детей — купить и попробовать экзотические фрукты, пряности, кофе, чай, восточные сладости, фирменный джем и варенье. Популярность магазина росла, ассортимент расширялся; он становился популярным не только среди жителей соседних кварталов, но и всех парижан.

К началу XXI в. Hédiard открыл более 200 своих магазинов в различных странах мира — США, Японии, Корее, ОАЕ (Дубай), России и других странах. Многочисленные туристы (ежегодно Париж посещает около 20 млн туристов) считают своим долгом хотя бы заглянуть в знаменитый магазин.



Рис. 7. Продовольственный бутик Hédiard (г. Париж, Франция)



Различия в цене квартир и земельных участков в зависимости от географического положения.

## Тема 2. Методы географических исследований

### Ключевые вопросы

1. Какими были первые методы географических исследований?
2. Что такое географические законы и модели?
3. Каковы новейшие методы географических исследований?

### § 1 Какими были первые методы географических исследований?

Методика географических исследований находится в тесной связи с решением географией ее задач:

- исследованием размещения предметов и явлений в пространстве;
- установлением их точного местоположения;
- выявлением их взаимосвязей.

В течение длительного времени, вплоть до конца XVIII в., главным методом географических исследований, позволившим человечеству расширить свои знания об Ойкумене и составить детальные описания известных стран и народов, был *экспедиционный*. Географические знания о мире накапливались в ходе военных походов, караванной торговли между Востоком и Западом и каботажных плаваний. Практически параллельно с экспедиционным развивались *картографический* и *описательный* методы географических исследований. Они позволяли накапливать и систематизировать знания, полученные в экспедициях (рис. 8).

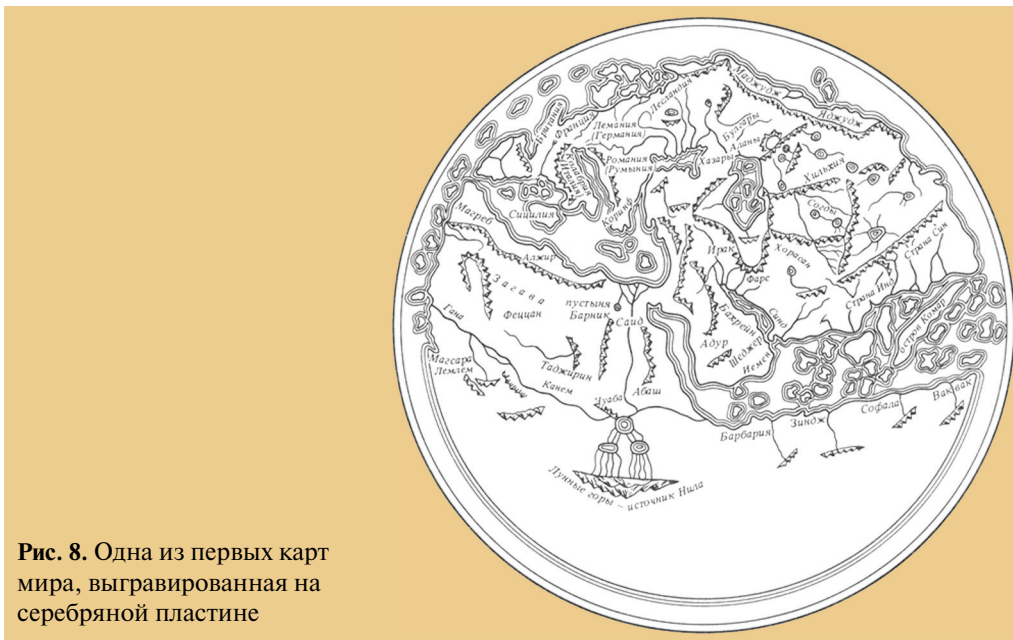


Европейские путешествия и открытия — учебный ресурс университета Калгари (на англ. языке).

- **Карта**, считающаяся «альфой и омегой» географии, является главной моделью в географии. На карте делаются незаметными случайные детали, что позволяет выявить рисунок территориальной структуры хозяйства, расселения и выйти на новый уровень обобщений. На картах выявляются закономерности, которые невозможно заметить при любом другом способе исследования. *Картографические методы* остаются самыми популярными в современной географии.

В конце XX в. все больше и больше появляется профессий, для которых крупномасштабные топографические карты являются основным источником достоверной информации, — это военные, летчики, проектировщики-

## Тема 2. Методы географических исследований



**Рис. 8.** Одна из первых карт мира, выгравированная на серебряной пластине

строители, работники сети сотовой связи (в первую очередь для расчета зоны уверенного приема мобильных телефонов). Кроме того, карта является «основным орудием производства» людей, для которых важно оперативное отражение обстановки — работающих в сфере экологии, чрезвычайных ситуаций для составления кадастров земель и определения зон сбыта товаров.



Какими бывают географические карты?

### § 2 Что такое географические законы и модели?

Эпоха территориальных географических открытий, ответивших на вопрос «Где?», закончилась в середине XX в. с исчезновением «белых пятен» на Земле. Эпоха теоретических открытий в географии началась в XIX в., когда были выявлены первые глобальные законы — закон широтной зональности (В. Докучаев) и высотной поясности (А. Гумбольдт) и первый закон размещения хозяйственной деятельности в пространстве — модель размещения сельскохозяйственных зон различной интенсивности вокруг единого рыночного центра (И. Тюнен).

## Раздел 1. География в современном мире


Географические законы действуют вне воли и желания людей, носят вероятностный характер, действуют как тенденция при наличии большого числа наблюдений.

Появление моделей в географии, доказало, что в окружающем нас мире гораздо больше закономерностей, чем это кажется на первый взгляд, стало новой эпохой в методике географических исследований. Исследователь-географ, чтобы лучше понять существенные черты и важнейшие закономерности, использует моделирование, как бы выходя за пределы реального, упрощая действительность, отбрасывая малозначимые черты.

В активном теоретическом багаже географии можно найти выявленные учеными закономерности, которые позволяют предвидеть и управлять территориальным развитием.

В нашем курсе мы познакомимся с основными закономерностями развития хозяйства и общества. Эти закономерности лежат в основе пространственных взаимодействий между хозяйственными объектами. Это концепция экономико-географического положения, гравитационная модель, концепция «позиционного давления» — давления места, закономерности размещения дифференциальной земельной ренты, концепция полюсов роста, концепция опорного каркаса территории, концепция узлового района, концепция «центр—периферия», агломерирование, диффузия нововведений, экономическая оценка природных ресурсов, ресурсные циклы, разработка программ регионального развития и территориального управления.

- **Первая теоретическая модель в географии: модель И. Тюнена.** В 1826 г. мекленбургский помещик Иоганн Генрих фон Тюнен опубликовал труд «Изолированное государство». В работе он изложил личные практические наблюдения за размещением сельскохозяйственной экономики в имении Теллов, в Мекленбурге на побережье Балтийского моря Германии. Там автор прожил более 40 лет, занимаясь управлением собственного поместья. Эти наблюдения стали основой актуальной до сегодняшнего дня модели организации территории. Он заметил, что на бесконечно однородной равнине вокруг единственного города возникают зоны различной специализации сельского хозяйства. Модель устанавливает зависимость между интенсивностью сельского хозяйства, расстоянием до рыночного центра и специализацией.

 **Интерактив** «Модель Тюнена».

## Тема 2. Методы географических исследований

### И. Тюнен — автор первой теоретической модели в географии

«Представьте себе, — писал Тюнен, — большой город посреди плодородной равнины, которую не пересекает ни доступная для судоходства река, ни какой-либо канал. Сказанная равнина образована совершенно одинаковыми почвами и вся пригодна для земледелия.

На довольно большом расстоянии от города равнина заканчивается на краю дикой, невозделываемой зоны, которую наше государство совершенно отделено от остального мира. К тому же на равнине нет никакого другого города, кроме большого города, упоминавшегося выше».



**Рис. 9.** Иоганн Генрих фон Тюнен (1783—1850)

**Задание 3.** Как изменится размещение зон в модели Тюнена, если через город — единственный центр рыночной зоны — протекает судоходная река?

**Задание 4.** Как изменится размещение зон в модели Тюнена, если неподалеку от главного центра рыночной зоны расположен меньший по размеру город со своей рыночной зоной?

- **Условия выполнения модели.** Итак, пространство изолированного государства — объект изучения в модели И. Тюнена — представляет собой однородную плоскую равнину с одинаково плодородной землей. Город — единственный рынок сбыта всего государства, покупает всю продукцию, производимую фермерами изолированного государства. Причем фермеры поставляют ее в город с использованием одинаковых транспортных средств по дорогам одинакового качества и кратчайшим путем.

Так как все другие условия одинаковы, различия в размещении хозяйственной деятельности в модели определяются расстоянием: чем ближе фермер находится к рынку, тем большую цену он получает за свою продукцию, т. е. цена земельных участков снижается по мере удаления от рынка сбыта — центрального города.

**?** Почему зона лесного хозяйства в модели Тюнена находится вблизи города? Выполняется ли эта закономерность в современных условиях? Почему?

## Раздел 1. География в современном мире

- **Зонирование в изолированном государстве.** При указанных условиях зоны различной специализации сельского хозяйства располагаются следующим образом (рис. 10).

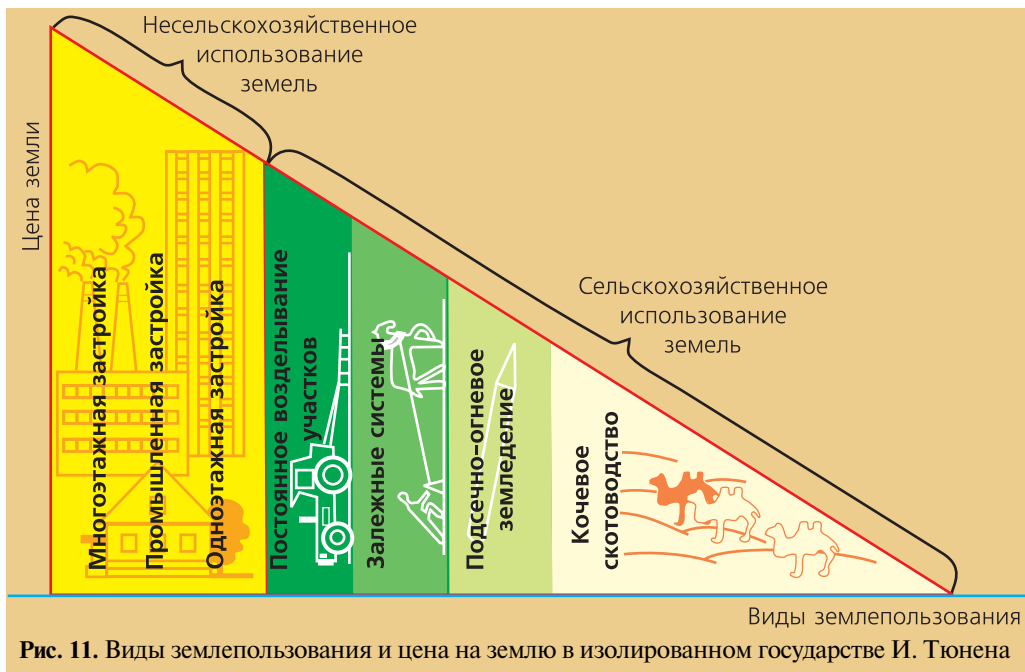
В непосредственной близости от города находятся фермы, занимающиеся интенсивным огородничеством и садоводством, далее расположена зона интенсивного лесного хозяйства, потом зона интенсивного молочного хозяйства, т. е. наиболее продуктивные виды деятельности с большими затратами труда. Продукция этих ферм достаточно дорогая и должна ежедневно доставляться в город. Пригородное молочное хозяйство, интенсивное огородничество и садоводство получают больше выгод от размещения в непосредственной близости от города. Только фермеры — владельцы этих участков способны заплатить более высокие арендные ставки за преимущества местоположения.

По мере удаления от рыночного центра и снижения интенсивности снижается и цена на земельные участки (рис. 11).

В следующей концентрической зоне расположено экстенсивное полеводство, а на окраинах изолированного государства — зона экстенсивного скотоводства, окруженная невозделываемыми землями, отделяющими изолированное государство от остального мира. Экстенсивные виды хозяйственной деятельности позволяют получать на единицу площади гораздо меньшее количество продукции по сравнению с интенсивными.



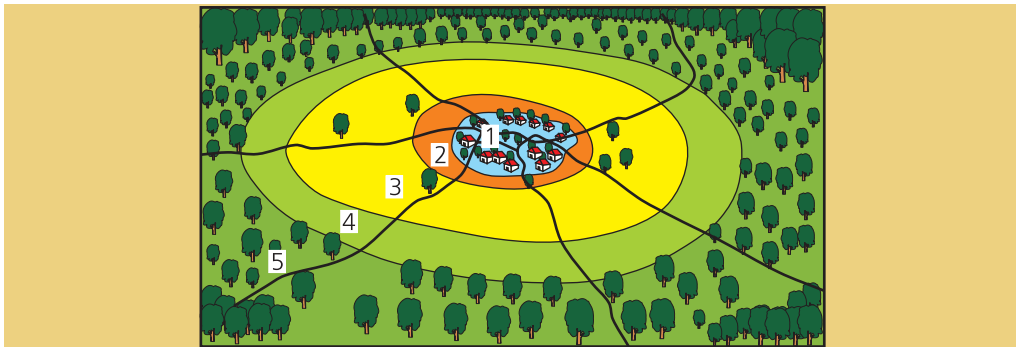
## Тема 2. Методы географических исследований



Кольца, сравнимые с зонами Тюнена, — наиболее часто встречающийся тип организации любой территории. Их конфигурация в реальной жизни зависит от особенностей территории. Аналогичная зависимость — снижение интенсивности по мере удаления от центра — фокуса экономической жизни территории — существует в размещении других видов человеческой деятельности на всех уровнях: в размещении плотности населения по мере удаления от города, от главных транспортных артерий: от речных долин и транспортных узлов. Плотность торговли максимальна у станций метро и автобусных остановок и убывает по мере движения в глубь жилых кварталов.

Различия в интенсивности землепользования и специализации сельского хозяйства наглядно видны и на уровне отдельных хозяйств. Затрата сил на обработку земли возрастает с удалением от центра — дома, фермы, деревни (рис. 12). Для работы на удаленных угодьях требуется больше времени, и посещать их каждый день становится экономически менее выгодно, так как резко возрастают затраты как на дорогу, так и на транспортировку урожая. Таким образом, пространственная организация общества в значительной степени зависит от расстояния и времени, необходимого на его преодоление, и от уровня развития транспорта.

## Раздел 1. География в современном мире



**Рис. 12.** Организация землепользования на типичной ферме в Сенегале: 1 — дома и сады; 2 — постоянно обрабатываемые поля; 3 — интенсивная залежная система; 4 — интенсивная переложная система; 5 — экстенсивная переложная система. Сельскохозяйственные культуры, требующие ежедневного ухода и больших затрат труда, выращиваются в непосредственной близости от хижины

В географии широко используются также *описательные модели*, представляющие происходящие в реальности процессы и их развитие во времени при помощи определенной терминологии, и *нормативные модели*, предсказывающие будущие изменения при заданных условиях и при существующих закономерностях. В последнее время важнейшее значение в экономико-географических исследованиях стали приобретать *классификационные модели*, служащие целям упорядочения имеющейся информации для ее последующего анализа. Работа с ними предполагает создание матрицы территориальных данных, в которой вектором-столбцом являются исследуемые территориальные единицы (отдельные страны или районы, провинции, области), а вектором-строкой — показатели, характеризующие каждую территориальную единицу.

При сопоставлении столбцов выявляются территории, сходные по одному показателю; в случае, если имеются данные, характеризующие территорию за другие периоды времени, появляется возможность анализа последовательного развития явлений на ней.

Таким образом, решение традиционных для географии задач сводится к операциям с матрицей, картографированию и обобщению полученных результатов. При необходимости выявить схожие по ряду показателей территориальные единицы и объединить их в районы применяется процедура ранжирования и разбиения статистических массивов.



Как использовать эти знания на практике: многопризнаковая типология стран мира.

## Тема 2. Методы географических исследований

Таблица 1      **Пример территориальной статистической матрицы данных**

Показатели Территориальные единицы	Валовой региональный продукт на душу населения, долл. США	Доля городского населения, %	Средняя ожидаемая продолжительность жизни, лет
Север			
Юг			
Запад			
Восток			

Решение практических задач с помощью территориальной статистической матрицы стало возможным в результате «революции количественных методов», произошедшей в 1950—1960-х гг. Совершенствование статистики и упорядочение сбора данных, характеризующих население и хозяйство стран, а также создание ЭВМ позволили обрабатывать большие по объему массивы информации по странам, их районам и миру в целом.

Однако при кажущейся простоте и как бы замене географического мышления математическими процедурами роль исследователя, знающего суть проблемы, квалифицированного ученого, стала, пожалуй, даже важнее, чем прежде. Успех исследования и достоверность полученных результатов в значительной степени зависят от выбора оптимального числа показателей, которые в наибольшей степени характеризуют изучаемые явления. И конечно же необходим экспертный анализ полученных результатов.

### § 3      **Каковы новейшие методы географических исследований?**

- **Геоинформационные системы.** Геоинформационные системы (сокращенно — ГИС) — это комплекс цифровых карт, «привязанной» к ним статистики и программных средств, позволяющих работать с картами на компьютере. Главное их достоинство состоит в том, что они позволяют производить оперативную комплексную обработку данных об окружающей среде на единой пространственной основе и наглядно ее представлять (в виде различных тематических карт, таблиц, графиков, диаграмм) на мониторе компьютера. Это предопределило широчайшее использование ГИС в различных областях человеческой деятельности: мониторинге и оценке техногенных воздействий на окружающую среду, мониторинге результатов голосования при проведении избирательных кампаний, проектировании дорог и трубопроводов, работах по оценке и продаже земель и недвижимости, управлении транс-

## Раздел 1. География в современном мире

### Программа мониторинга земной поверхности «Ураган»


Совместная программа Российской космической корпорации «Энергия» и Института географии РАН «Ураган» выполняется с 2001 г. и осуществляется российскими космонавтами на борту международной космической станции.

Цифровые снимки выполняются по предварительно разработанному плану.

Съемка позволяет «увидеть» территорию размером  $11 \times 16$  км с разрешением 5 м или размером  $32 \times 22$  км с разрешением 10 м.

Сотрудники Лаборатории дистанционного зондирования Земли Института географии РАН постоянно наблюдают за «проблемными» объектами — Аральским морем, высокогорными озерами, ледниками, вулканами.

Экстренные события — наводнения, выбросы загрязняющих веществ, лесные пожары и др. — заставляют изменить программу наблюдений и позволяют получать снимки экстремальных ситуаций и оперативно оценить масштабы катастрофы.



**Рис. 13.** Международная космическая станция. Материалы предоставлены канд. геогр. наук Л. В. Десиновым, руководителем Лаборатории дистанционного зондирования Земли Института географии РАН



Где используются геоинформационные системы?

## Тема 2. Методы географических исследований





Рис. 14. ГИС «Сигма» позволяет отслеживать и проектировать траекторию движения международной космической станции

портными потоками, оперативном анализе происшествий и чрезвычайных ситуаций, преступности, распространения очагов эпидемий (рис. 14).

Новую веху в использовании карт и геоинформационных систем открыли сеть Интернет и системы подспутникового позиционирования GPS (**Global Positioning System** — глобальная навигационная система определения местоположения). Наиболее распространена американская система **Navstar**, покрывающая всю территорию Земли. Система GPS состоит из навигационных спутников, наземных средств слежения и принимающих приборов для определения координат. GPS-навигаторы, совмещенные с карманными компьютерами, отображают цифровые карты, время, координаты, скорость

 **Интерактив** «Создаем свою геоинформационную систему».

## Раздел 1. География в современном мире

### География в действии. Как пользоваться GPS-навигатором?

GPS-навигатор незаменим при путешествиях, особенно по новым, незнакомым местам. Он позволяет практически безошибочно выбрать правильный маршрут от исходного пункта (навигатор определяет его географические координаты) к конечному пункту.

Нажмите «В путь»: это позволит выбрать конечную точку маршрута (рис. 15 в). Программа позволяет выбрать название нужного вам горо-



Рис. 15: а) GPS-навигатор; б) GPS-навигатор «ищет» спутники; в) стартовая страница программы I-go; г) информация о маршруте; д) подробное описание маршрута;

## Тема 2. Методы географических исследований

да, улицы, дома. Если вы не знаете адреса, а хотите, например, добраться до музея, в разделе «POI» выберите нужный вам объект, и навигатор выведет вас непосредственно к музею.

Выбрав маршрут, вы можете ознакомиться с его параметрами — расстоянием и временем, которое вы затратите, двигаясь с указанной скоростью (рис. 15 г). Навигатор обязательно предупредит вас, по каким дорогам вам придется ехать, — автострадам, платным дорогам, проселочным дорогам и т. д. Можно вывести на экран подробную карту маршрута, причем вы можете уменьшать или увеличивать масштаб, чтобы видеть различные участки дороги с разной степенью детальности.

Еще до того, как вы отправитесь в путь, можно просмотреть план движения — где повернуть направо, налево (рис. 15 д).

В маршруте навигатор показывает ваше положение на карте (синий треугольник), направление движения в квадрате 3 × 3 км, голосом заранее предупреждает о поворотах, разрешенной скорости движения. Можно также подключить услугу «информация о пробках» и возможные варианты объезда.



е)



ж)

е) карта маршрута; ж) едем с GPS!



Проект «Путешествуем с GPS».




Все о GPS.

## Раздел 1. География в современном мире



**Рис. 16.** Извержение вулкана Этна в 2001 г. на Сицилии (Италия). Космический снимок позволяет точно определить, по какому склону пойдет лава




**Рис. 17.** Космический снимок позволяет четко определить ареалы нефтяного загрязнения и принять необходимые меры

движения, направление на точку, компас, позволяют найти оптимальный маршрут из исходной точки по заданному адресу.

- **Космический мониторинг Земли.** Новые возможности географии в познании мира открылись с появлением космических снимков, которые позволяют фиксировать изменения, произошедшие за короткие промежутки времени (рис. 16, 17). Они нашли широкое применение при предсказании погоды, изучении загрязнения окружающей среды, «рисунка» транспортной инфраструктуры, последствий хозяйственной деятельности человека.

### Программа Google.Earth

Программный интерфейс Google.Earth открыт для всех, позволяет найти спутниковые снимки Landsat и Quickbird и топографические карты. Любая точка мира отображается с точностью до 1 : 25 000, а крупные города — до масштабов порядка 1 : 2000. Данные представлены в географической системе координат; сопутствующие программы GPS Track Maker отображают координаты, пройденный путь в Google.Earth, позволяют задавать маршруты. Возможности программы позволяют спланировать маршрут и виртуально его пройти, найти нужный объект с точным указанием адреса, электронной почты и телефона.

 Космические снимки.



## ОСНОВНЫЕ ИДЕИ РАЗДЕЛА «ГЕОГРАФИЯ В СОВРЕМЕННОМ МИРЕ»

- География имеет право называться самостоятельной наукой, потому что имеет свои *предмет исследования, законы и методы*.
- По классификации И. Канта география относится к числу хронологических (или пространственных) наук.
- География началась со сбора фактов — географических открытий (экспедиций, описания новых территорий и их картографирования).
- В начале XIX в. география перешла к теоретическим открытиям — выявлению закономерностей, законов, созданию моделей.
- Первой теоретической моделью в географии стала модель И. Тюнена, описывающая закономерности размещения зон различной специализации сельского хозяйства вокруг единственного рыночного центра.
- Особое значение в географии имеет карта — «альфа и омега» географии.
- Важным методом географических исследований считается анализ территориальной матрицы статистических данных.
- В последнее время большой практической значимостью пользуются геоинформационные системы и данные космического мониторинга Земли.

## ПОВТОРЕНИЕ И ОБОБЩЕНИЕ ЗНАНИЙ ПО РАЗДЕЛУ

1. Почему география имеет право называться самостоятельной наукой?
2. В чем заключается классификация наук, предложенная И. Кантом?
3. В чем состоит предмет изучения географии?
4. Какие методы географических исследований вы знаете? Охарактеризуйте каждый из них, приведите примеры.
5. Какие законы географии, действующие вне воли и желания людей, вы знаете?
6. В чем заключаются отличительные черты географического мышления?
7. Как изменялась роль ресурсных факторов в экономическом развитии?
8. Дайте определение понятия «относительные и абсолютные ресурсы».
9. Зачем в географии используются идеальные модели?
10. Сформулируйте модель Тюнена.
11. В чем заключается содержание классификационных моделей в географии?
12. Каковы методы работы с территориальной статистической базой данных?
13. Для каких целей используются ГИС, космические снимки?

## СОВЕДУЕМ ПРОЧИТАТЬ

- *Баттимер А.* Путь в географию. — М.: Прогресс, 1991.
- *Бродель Ф.* Время мира: материальная цивилизация, экономика и капитализм, 15—18 вв. — М.: Прогресс, 1992.
- *Магидович И. П., Магидович В. И.* История географических открытий (издания разных лет).
- *Тикунов В. С.* Классификации в географии. — М.; Смоленск: Изд-во Смоленского гуманитарного университета, 1997.

## АДРЕСА В СЕТИ ИНТЕРНЕТ

- [www.geogr.msu.ru](http://www.geogr.msu.ru) — Сайт географического факультета МГУ им. М. В. Ломоносова.
- [www.geogr.msu.ru/GeoSite/depts\\_ecgr.html](http://www.geogr.msu.ru/GeoSite/depts_ecgr.html) — Сайт кафедры экономической и социальной географии России.
- [www.geogr.msu.ru/GeoSite/depts\\_segzs.html](http://www.geogr.msu.ru/GeoSite/depts_segzs.html) — Сайт кафедры социально-экономической географии зарубежных стран.
- [www.geogr.msu.ru/GeoSite/depts\\_gmh.html](http://www.geogr.msu.ru/GeoSite/depts_gmh.html) — Сайт кафедры мирового хозяйства.
- [www.cir.ru](http://www.cir.ru) — Университетская информационная сеть.
- [www.geographyabout.com](http://www.geographyabout.com) — Образовательный портал «Все о географии».
- [www.dataplus.ru](http://www.dataplus.ru) — Сайт компании «Дата+» — практическое использование геоинформационных систем.
- <http://www.nationalgeographic.com> — Сайт Национального географического общества США.
- <http://www.spaceimaging.com> — Сайт с космическими снимками.
- <http://maps.google.com/maps> — Космические снимки и карты на Google.

## СЛОВАРЬ

**А**бсолютные и относительные пространственные ресурсы

**Г**еографическое положение

**Г**еоинформационные системы

**К**лассификация наук И. Канта

**М**етоды географических исследований (экспедиционный, картографический, описательный, создание теоретических

моделей, статистический, создание геоинформационных систем, космический мониторинг Земли)

**М**одель Тюнена

**Р**айонирование

**Т**ерриториальная статистическая матрица

**Х**орология

## **Тема 1. Объекты политической карты мира**

### **Ключевые вопросы**

1. *Каковы основные черты независимых государств?*
2. *Какие формы государственного устройства имеют независимые государства?*
3. *Почему на политической карте мира появляются непризнанные и самопровозглашенные государства?*
4. *Что такое международные территории и акватории и каков их статус?*
5. *Где и почему расположены территории с неопределенным статусом?*
6. *Когда и почему появились на политической карте мира самоуправляющиеся территории?*
7. *Какие функции выполняют межгосударственные политические организации?*

Как правило, в страноведческих справочниках указывается, что в мире насчитывается более 200 государств. Почему же нельзя назвать их точное число?

Подсчитать количество государств действительно не так просто. Считать ли государствами самоуправляющиеся территории? Как быть в тех случаях, когда территория провозгласила себя самостоятельным государством (например, Курдистан, Нагорный Карабах), но международное сообщество в таком качестве ее не признало?

Бывает и наоборот: существуют признанные ООН государства, территорий которых на политической карте пока нет. Например, на Ближнем Востоке по решению ООН в 1948 г. были провозглашены два государства – Израиль и Палестина. Однако в результате расширения территории Израиля Палестинское государство до 1993 г. своей территории не имело. Только в сентябре 1993 г. при посредничестве мирового сообщества было подписано соглашение о предоставлении палестинским арабам территорий Западного берега реки Иордан и сектора Газа на правах автономии.

## Раздел 2. Политическая карта мира: государства и границы

В списке стран и территорий мира ООН зафиксировано 257 стран и территорий с оформленным и неоформленным государственным статусом, они различаются по площади, численности населения, формам государственного устройства и правления, уровню социально-экономического развития (рис. 18). В 2007 г. 193 из них имеют статус независимых государств, 192 являются членами ООН.



**Интерактив** «Флаг как образ культуры и хозяйства страны».

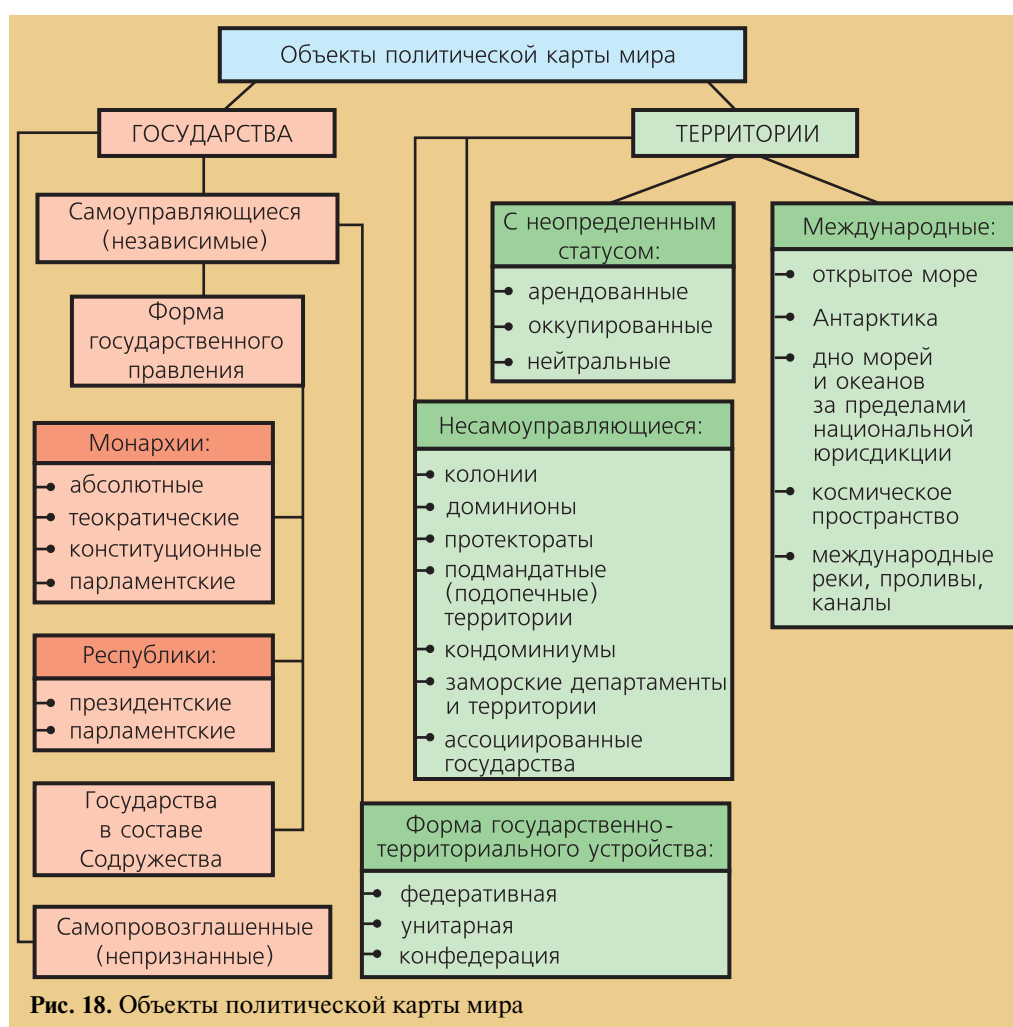


Рис. 18. Объекты политической карты мира

## Тема 1. Объекты политической карты мира

### § 1 Каковы основные черты независимых государств?

Статус независимых государств имеют *монархии* и *республики*. Независимые государства могут заключать равноправные договоры с другими странами, быть членами ООН и других международных экономических и политических организаций в качестве равноправных партнеров.

- **Монархии.** При монархической форме государственного правления власть сосредоточена в руках одного человека — царя, императора, короля, султана — и передается по наследству.

В *абсолютных монархиях* власть монарха практически безгранична. Число таких государств на политической карте мира постоянно сокращается; большая их часть расположена в Азии (фактически абсолютными монархиями являются Бутан, Оман, ОАЭ, Катар, Бахрейн и Кувейт).

В *конституционных монархиях* власть монарха ограничена конституцией, а в парламентских — парламентом. В этих государствах монархи давно «царствуют, но не правят», являясь символом нации и данью традиции. Такую форму государственного правления имеют некоторые страны Западной Европы, например Бельгия, Дания, Норвегия, Швеция, Великобритания (рис. 19, 23).



Рис. 19. Князь Монако Ренье III — четырехкратный участник Олимпийских игр

## Раздел 2. Политическая карта мира: государства и границы

В *теократических* (от греч. *theos* — бог, *kratos* — власть) *монархиях* глава государства является одновременно религиозным лидером. Таких государств на земном шаре три — Ватикан, во главе которого стоит Папа Римский (рис. 20—22), Саудовская Аравия (король возглавляет религиозную общину мусульман-суннитов), султанат Бруней.

### Интерактив «Формы государственного правления».

К началу XXI в. в мире насчитывалась 31 монархия: 2 — в Океании, 3 — в Африке, 14 — в Азии, 12 — в Европе, в том числе и Андорра, которая по конституции 1993 г. является суверенным парламентским княжеством, а фактически — республикой (однопалатный Генеральный совет, избираемый всеобщим прямым голосованием, один из старейших парламентов в Европе).

### Задание 1. В каких регионах мира расположены монархии?

Таблица 2 Монархии (по регионам мира)

Регион	Страны
Южная Азия	Непал, Бутан
Юго-Западная Азия	Иордания, Кувейт, Катар, Бахрейн, ОАЭ, Оман, Саудовская Аравия
Юго-Восточная Азия	Таиланд, Камбоджа, Малайзия, Бруней
Восточная Азия	Япония
Европа	Норвегия, Швеция, Дания, Бельгия, Нидерланды, Люксембург, Великобритания, Испания, Андорра, Монако, Лихтенштейн, Ватикан
Африка	Марокко, Лесото, Свазиленд
Океания	Тонга, Самоа

- **Республики** (от лат. *res publica* — общественное дело). Основная часть государств мира — республики. Высшая государственная власть в них принадлежит выборному представительному органу, глава государства избирается

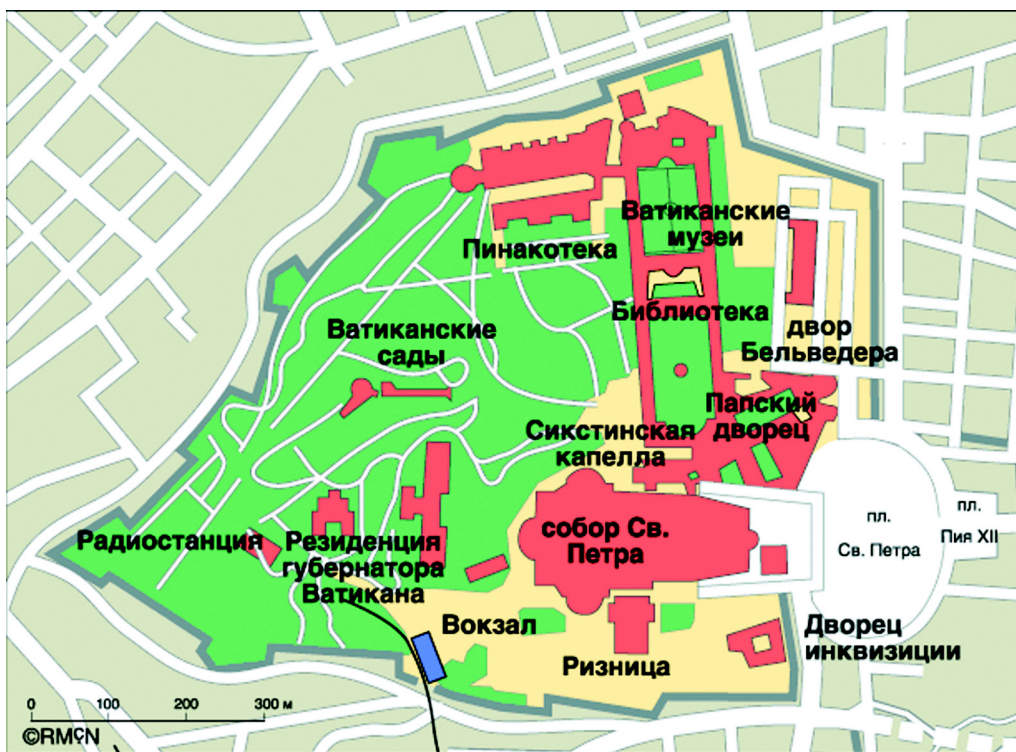
**Тема 1. Объекты политической карты мира**



**Рис. 20.** Ватикан — фигуры на крыше собора Святого Петра



**Рис. 21.** Ватикан — вид на площадь Святого Петра



**Рис. 22.** Карта Ватикана

## Раздел 2. Политическая карта мира: государства и границы

парламентом или всем населением страны, имеющим право голоса. В *президентских республиках* в руках президента сосредоточены полномочия главы государства и главы правительства. Президентскими республиками являются, например, США, Аргентина, Бразилия. В *парламентских республиках* глава исполнительной власти — премьер-министр.

- **Государства в составе Содружества.** Это особая форма государственного устройства в странах — членах Содружества (Британского), которые признают главой государства королеву Великобритании (рис. 23).

В 1931 г. Великобритания, начавшая терять зависимые территории, объединила свои бывшие и настоящие колонии в составе Британского Содружества наций, с 1947 г. оно стало называться Содружество.

К началу 2007 г. в Содружество входили 53 независимых государства (рис. 24) и зависимые от Великобритании, Австралии и Новой Зеландии территории, в которых проживало 1,7 млрд человек (30% мирового населения).

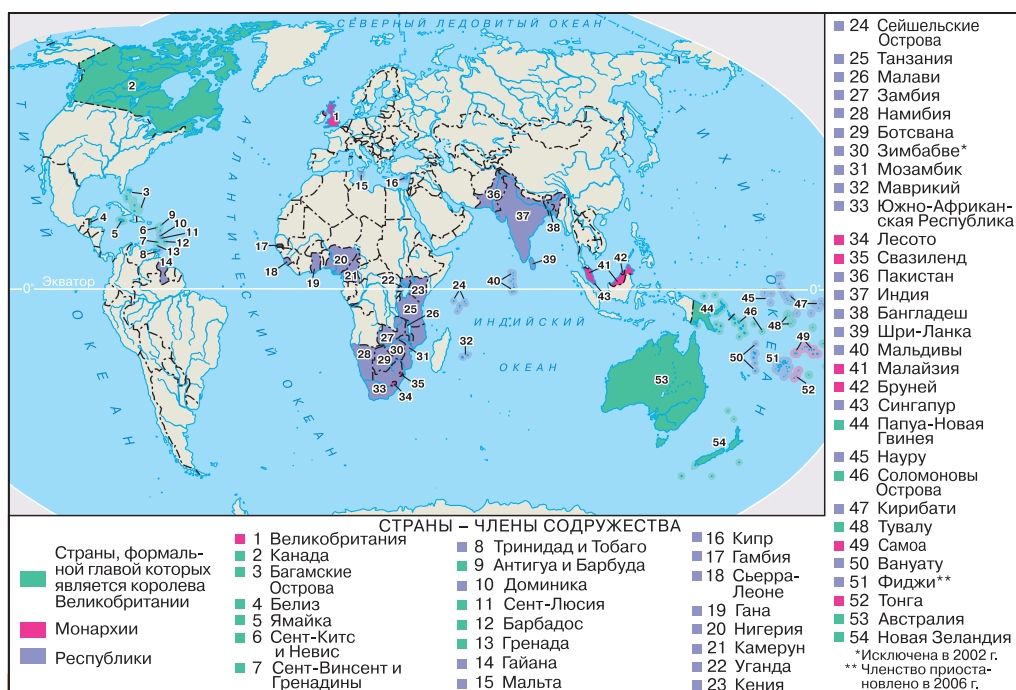
Глава Содружества — королева Великобритании. Большинство стран — членов Содружества — республики (32), 6 монархий (Бруней, Лесото, Малайзия, Свазиленд, Самоа, Тонга), 16 стран признают королеву Великобритании главой государства, т. е. формально являются конституционными монархиями.

В Содружество входят формально равные страны, но различающиеся по уровню экономического развития, этническому, религиозному составу населения. Страны — члены Содружества имеют единый государственный язык — английский, сходные системы законодательства, образования, государствен-



Рис. 23. Королева Соединенного Королевства Великобритании и Северной Ирландии Елизавета II царствует с 1952 г. Рядом с королевой — премьер-министр Великобритании (1997—2007 гг.) Тони Блэр и генеральный секретарь Содружества (1990—2000 гг.) Амека Аниаоку


## Тема 1. Объекты политической карты мира



**Рис. 24.** Страны — члены Содружества.  
[www.thecommonwealth.org](http://www.thecommonwealth.org) — сайт Содружества (Британского)

ной службы. Все государства, входящие в Содружество, обладают полным суверенитетом в своих внутренних и внешних делах. Содружество не имеет единой конституции, никаких союзно-договорных соглашений, официальных атрибутов; оно не выступает на международной арене (например, в ООН, в каких-либо международных акциях и т. п.). Решения его ежегодных конференций недействительны для страны, которая за них не голосовала.

Члены Содружества могут быть исключены из его состава за действия, противоречащие уставу (военные перевороты, нарушение прав человека, гражданские войны), а также имеют безоговорочное право одностороннего выхода. Так, в 1972 г. из состава Содружества вышел Пакистан, был вновь принят в 1989 г., исключен в 1999 г. и вновь принят в 2004 г. В 1961 г. за политику апартеида исключена ЮАР, которая вновь вошла в Содружество

 **Интерактив** «Страны — члены Британского Содружества».

## Раздел 2. Политическая карта мира: государства и границы

### Зависимость формы государственного правления от климата и размеров страны


Известнейший французский просветитель, представитель философской школы естественного права Шарль Луи Монтескье считал форму государственного правления и устройства функцией климата и размеров страны. Обширные империи предрасположены к деспотическому правлению, ибо для стабильности в большом по территории государстве необходимо, чтобы удаленность места, куда рассылаются приказания, уравновешивалась быстротой их выполнения.

Таким образом, маленькие государства по своей природе должны быть республиками, обширные империи — находиться под властью деспотов, государства средней величины — подчиняться монарху. Значит, для сохранения принципов правления государство должно сохранять неизменными свои размеры; государственный строй может измениться в зависимости от расширения или сокращения территории.

Небольшие государства с демократическим устройством, как правило, погибают от внешнего врага, а большие — от внутренних проблем. Таким образом, оптимальной будет форма государственного устройства, сочетающая преимущества и достоинства республиканского правления с силой монархии. Такой формой правления Монтескье считал *федерацию* — пространственно единый союз суверенных республик, способный сопротивляться врагу и сохранять свои размеры без утери демократии.



Рис. 25. Шарль Луи Монтескье (1689—1755)


 Прав ли был Монтескье? Приведите аргументы «за» и «против».


в 1994 г. В 1987 г. исключена Фиджи, членство возобновлено в 1997 г., приостановлено в 2006 г., в 1995 г. исключена Нигерия, затем вновь принята в 1999 г., в 2002 г. исключена Зимбабве.

Содружество финансирует и организует для своих членов международные программы по защите окружающей среды, образованию, научно-техническому сотрудничеству, принимает меры по росту взаимной торговли и пр.

**Тема 1.** Объекты политической карты мира**§ 2** Какие формы государственного устройства имеют независимые государства?

По форме государственного устройства различают унитарные государства и федерации.

 **Интерактив** «Формы государственного устройства».

 **Задание 2.** В каких регионах мира расположены федерации?

В *унитарных государствах* административно-территориальные единицы подчиняются непосредственно центральному правительству.


В *федеративных* — члены федерации имеют определенную политическую и экономическую самостоятельность и атрибуты государственной власти — флаг, гимн, конституцию, парламент; у них общие органы управления и армия. Большинство федераций — республики.


Некоторые монархии имеют элементы федеративного устройства, например конституционные монархии Бельгия, ОАЭ и Малайзия. Федеративное устройство Бельгии, состоящей из Фландрии и Валлонии, основано на национальном принципе. ОАЭ — федерация семи эмиратов: Абу-Даби, Дубай, Аджман, Рас-эль-Хайма, Шарджа, Умм-эль-Кайвайн, Эль-Фуджайра. Высший орган власти — Верховный Совет из правителей эмиратов, которые выбирают из своего состава главу государства.

Малайзия состоит из девяти султанатов и четырех губернаторств, глава государства избирается поочередно из числа султанов.

Федеративные государства создавались с учетом этнических или национальных различий (Российская Федерация, Швейцария, Индия, Пакистан, Мьянма, Эфиопия, Нигерия) или с учетом исторических особенностей становления государственности (США, Канада, Мексика, Бразилия и др.).

Федеративная организация территории, построенная на национальном принципе, менее стабильна. Если на национальные и религиозные различия

 Приведите аргументы «за» и «против» укрупнения субъектов РФ.

 Особенности федерализма в России.

**Раздел 2.** Политическая карта мира: государства и границыТаблица 3 **Страны с федеративным административно-территориальным устройством**

	<b>Федерация</b>	<b>Число субъектов федерации</b>
1.	Российская Федерация	По Конституции 1993 г.: 89 (49 областей, 6 краев, 21 республика, 10 автономных округов, 1 автономная область, 2 города федерального подчинения — Москва, Санкт-Петербург)
<b>Австралия и Океания</b>		
1.	Австралия	8 (6 штатов, 2 территории, в т. ч. столичная)
2.	Федеративные Штаты Микронезии	4 штата
<b>Азия</b>		
1.	Индия	35 (28 штатов и 7 союзных территорий)
2.	Малайзия	15 (13 штатов и 2 федеральные территории)
3.	Мьянма	14 (7 штатов и 7 административных территорий)
4.	ОАЭ	7 эмиратов
5.	Пакистан	6 (4 провинции, 2 территории, в т. ч. столичная)
<b>Америка</b>		
1.	Аргентина	24 (23 провинции, 1 федеральный округ — Буэнос-Айрес)
2.	Бразилия	27 (26 штатов, 1 федеральный округ)
3.	Венесуэла	25 (23 штата, 1 федеральный округ, 1 территория федерального подчинения, состоящая из 72 островов)
4.	Канада	13 (10 провинций и 3 территории)
5.	Мексика	32 (31 штат, 1 федеральный округ)
6.	США	51 (50 штатов и 1 федеральный округ)

**Тема 1. Объекты политической карты мира***Окончание табл.*

	Федерация	Число субъектов федерации
<b>Европа</b>		
1.	Австрия	9 федеральных кантонов
2.	Бельгия	2 (Фландрия и Валлония), столичный регион Брюсселя
3.	Швейцария	26 федеральных кантонов
4.	Босния и Герцеговина	2 республики
5.	ФРГ	16 земель
<b>Африка</b>		
1.	Коморские Острова	3 острова (4 муниципалитета)
2.	Нигерия	37 (36 штатов, федеральная столичная территория Абуджа)
3.	ЮАР	9 провинций
4.	Эфиопия	11 (9 штатов, 2 территории)

**Примечания:**

1. **7 марта 2003 г.** был проведен референдум по объединению **Пермской области** и **Коми-Пермяцкого АО** в **Пермский край**. Объединение вступило в силу **1 декабря 2005 г.**

2. **17 апреля 2005 г.** был проведен референдум по присоединению **Таймырского** и **Эвенкийского АО** к **Красноярскому краю**. Объединение вступило в силу **1 января 2007 г.**

3. **23 октября 2005 г.** был проведен референдум по объединению **Камчатской области** и **Корякского АО** в **Камчатский край**. Объединение вступило в силу **1 июля 2007 г.**

4. **16 апреля 2006 г.** был проведен референдум по присоединению **Усть-Ордынского Бурятского АО** к **Иркутской области** (предлагавшиеся названия Ангарский, Приангарский или Прибайкальский край не утверждены). Присоединение вступает в силу **1 января 2008 г.**

5. Референдум об объединении **Читинской области** и **Агинского Бурятского АО** в единый **Забайкальский край** состоялся **11 марта 2007 г.**

6. Начата работа по объединению **Архангельской области** и **Ненецкого АО**, возможное название предполагаемого субъекта — **Поморский край**.

7. Предполагается включение в состав Краснодарского края Республики Адыгея, в состав Красноярского края — Республики Хакасия.

## Раздел 2. Политическая карта мира: государства и границы

накладываются экономические диспропорции, то, как правило, возникают сепаратистские движения.

*Конфедерация* — межгосударственное объединение, созданное на основе добровольного договора для определенных целей и предполагающее свободу выхода. Члены конфедерации, сохраняя свою формальную независимость, имеют собственные органы государственной власти, но для координации военных и внешнеполитических действий создают объединенные органы. Статус конфедерации в настоящее время имеет по конституции только Швейцария, хотя фактически форма государственного устройства этой страны близка к федеративной.

Примерами конфедераций были Австро-Венгрия до 1918 г., Швеция и Норвегия до 1905 г., Объединенная Арабская Республика в составе Египта и Сирии (1958—1961 гг.), Сенегамбия в составе Сенегала и Гамбии (1981—1989 гг.).

Как правило, конфедерация — недолговечная форма соединения государств, в зависимости от политической ситуации конфедерация становится федерацией или распадается.

### § 3 Почему на политической карте мира появляются непризнанные и самопровозглашенные государства?

На политической карте мира существует около 120 непризнанных государств, которые провозглашены на территории почти 60 стран. Некоторые из них существуют де-факто, но де-юре не признаны в полной мере международным сообществом (остров Тайвань), некоторые, наоборот, признаны, но не имеют собственной территории (Палестина, Сахарская Арабская Демократическая Республика — Западная Сахара), некоторые признаны лишь отдельными странами или региональными организациями, где имеют свои представительства.

Непризнанные государства появляются, как правило, в районах действия сепаратистских движений в многонациональных странах или как результат изменения государственных границ, «разрезавших» ареалы проживания этносов.

Об этих государствах редко пишут в учебниках, большинства нет на картах. Однако они реально существуют, в них живут люди, работают прави-

## Тема 1. Объекты политической карты мира

тельства, президенты, принимаются конституции, они даже пытаются солидарно выступать на международной арене<sup>1</sup>.

### Самопровозглашенные государства на территории СНГ.

Некоторые из них существовали в течение длительного времени, как, например, Тайвань, Палестина, Курдистан, Азад Кашмир, Тибет.

- **Азия.** В Азии насчитывается более 40 непризнанных государств на территории 20 стран.

Самыми известными являются Турецкая Республика Северного Кипра (в северной части Кипра), Тайвань, Тибет (на территории Китая), Азад Кашмир, Манипур, Халистан (в Индии), Тамил Илам (в Шри-Ланке), Белуджистан (в Пакистане), Ириан Джая (в Индонезии), Курдистан (на территории Сирии, Ирака, Ирана, Турции).

**Курдистан.** Курды — самый большой по численности народ (около 40 млн чел.), не имеющий своего государства. Они проживают в Турции (около 20 млн), Иране (около 8—9 млн), Ираке (свыше 5 млн), Сирии (около 2 млн). Остальные разбросаны по миру, в том числе около 1 млн человек проживают в государствах Западной Европы и примерно 1 млн человек — на территории СНГ<sup>2</sup>.

После окончания Первой мировой войны и распада Османской империи в 1921 г. был подписан Севрский договор, предусматривавший возможность создания на части ее территории Курдского государства. Договор не был выполнен, а территория компактного проживания курдов оказалась разделенной между Турцией (около половины предполагаемой территории Курдистана), Ираном, Ираком и Сирией (рис. 26).

В течение всего XX в. курды стремились к национальному суверенитету и созданию собственного государства. Наибольшую силу курдское движение имеет на территориях Северного (Турецкого) и Юго-Западного (Сирийского) Курдистана, составляющих более половины территории Курдистана и включающих почти  $\frac{2}{3}$  всего курдского населения.

Долгие годы в восточных провинциях Турции идет война между частями регулярной турецкой армии и отрядами курдского освободительного движе-

<sup>1</sup> Так, в ноябре 2000 г. на конференции в Тирасполе был создан Союз непризнанных государств бывшего СССР в составе Приднестровской Молдавской Республики, Нагорного Карабаха, Абхазии, Южной Осетии.

<sup>2</sup> В 30-х гг. XX в. существовал Курдский автономный уезд на территории Азербайджанской ССР со столицей в Лачине.

## Раздел 2. Политическая карта мира: государства и границы

ния (рис. 27). Высший представительный орган власти несуществующего государства курдов — парламент Курдистана с 1995 г. работает в Гааге.

В Южном Курдистане, расположенном на территории Ирака, в 1974 г. создан Курдский автономный район площадью 38,7 тыс. км<sup>2</sup> с населением около 5 млн человек. В 1992 г. парламент Иракского Курдистана воспользовался ослаблением Ирака из-за санкций международного сообщества и объявил об образовании государства Курдистан в составе предполагаемой Федеративной Иракской Республики.

Силами международного сообщества была установлена линия разграничения курдов и правительственных войск Ирака по 36-й параллели: «Свободный Курдистан» стал располагаться к северу от нее на территории провинций Эрбиль, Дохук, Сулеймание. Эта территория находится под патронажем учреждений ООН и заинтересованных государств — США, Великобритании, Саудовской Аравии, Кувейта и др.

В начале 80-х гг. XX в. Турция и Ирак достигли договоренности о преследовании турецкими вооруженными силами курдских повстанцев на иракской территории до 10–15 км от границы. Пользуясь этим, турецкая армия неоднократно наносила удары по курдским военным объектам и населенным пунктам на территории Ирака. Территориальный вопрос осложняется нефтяными проблемами: южный маршрут транспортировки каспийской нефти пролегает через территорию Турецкого Курдистана. Кроме того,

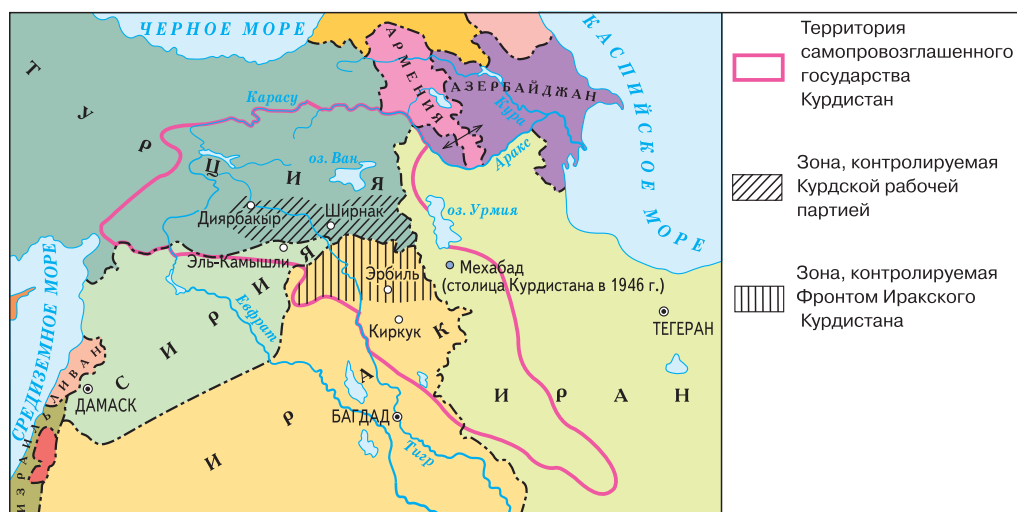


Рис. 26. Предполагаемая территория Курдистана

## Тема 1. Объекты политической карты мира



Рис. 27. Последствия террористического акта, совершенного Курдской рабочей партией в Турции

Турция планирует создать на севере Ирака буферную зону размером от 5 до 10 км, депортировав из этой зоны курдское население. Несмотря на то что это является актом откровенной аннексии части территории Ирака, подобные планы находят поддержку у соседних государств.

Проблема национально-культурной автономии курдов в Иране и Сирии стоит также остро.

**Турецкая Республика Северного Кипра** провозглашена в 1983 г. на севере острова Кипр. Она занимает около 36% его территории, здесь проживает около 200 тыс. человек (23% населения острова), в том числе 80 тыс. переселенцев из Турции и 35 тыс. турецких военнослужащих (рис. 28). Столица — Лефкоса (северная часть Никосии).

Кипр — бывшая колония Великобритании — получил независимость в 1960 г. Гарантами его территориальной целостности были признаны Турция, Греция и Великобритания, которые разместили на острове военные силы. Великобритания имеет здесь две военные базы — Декелия и Акротири. После государственного переворота и попытки присоединения острова к Греции в 1974 г. Турция ввела на Кипр свои войска, оккупировав более  $\frac{1}{3}$  его территории. Фактически Кипр раскололся на две части: турецкую, где была провозглашена Турецкая Республика Северного Кипра, не признанная мировым сообществом, и греческую — собственно Республику Кипр. Турки-киприоты (около 18% населения) переселились на север острова, этническое меньшинство было усилено переселенцами из Турции; греки-киприоты сконцентрировались на юге острова. Совет Безопасности ООН осудил оккупацию и раздел Кипра, потребовав вывести с острова турецкие вооруженные формирования, на Кипре были размещены силы ООН по поддержанию мира.

## Раздел 2. Политическая карта мира: государства и границы



Рис. 28. Стенд Министерства по туризму Турецкой Республики Северного Кипра на выставке в Москве

Переговоры между двумя частями страны проходят при посредничестве ООН, которая выступает за сохранение единого государства и политическое равенство общин.

В 2004 г. перед вступлением Кипра в Европейский союз был проведен референдум об объединении, в ходе которого население высказалось против единого государства.

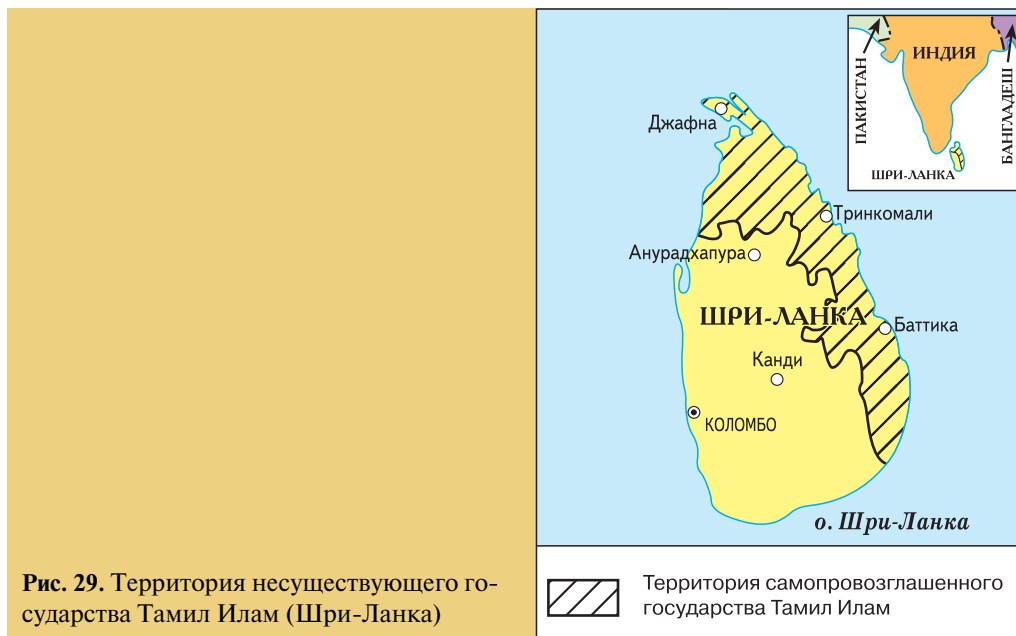
**Тамил Илам.** Тамилы проживают в Индии (штат Тамилнад) и в Шри-Ланке (рис. 29), исповедуют индуизм. Соседи тамилы по Шри-Ланке — сингалы — буддисты. Различия в религиозной принадлежности, а также преобладание в структурах власти Шри-Ланки сингалов являются основными причинами конфликта.

Военные действия против регулярных частей армии Шри-Ланки ведут боевики из организации «Тигры освобождения Тамил Илама», захватывающие с переменным успехом с середины 1970-х гг. районы на востоке острова.

В 1980-е гг. по просьбе правительства Шри-Ланки на острове были размещены миротворческие силы Индии, однако это не привело к установлению мира. «Тигры освобождения Тамил Илама» имеют свои представительства в нескольких государствах, к их числу относятся Великобритания, Франция, Норвегия.

**Азад Кашмир.** В августе 1947 г. на части территории Британской Индии образовались два государства — Индия (с преобладанием индуистского населения) и Пакистан (с преобладанием мусульманского населения). В соответствии с планом раздела, предусмотренным в Акте о независимости Индии от 1947 г., небольшое княжество на севере Индии, населенное мусульма-

### Тема 1. Объекты политической карты мира



нами и индуистами, — Кашмир имело право войти в состав либо Индии, либо Пакистана. Его присоединение к Индии стало предметом спора между двумя странами, и в том же году между ними начались боевые действия. В итоге большая часть Кашмира осталась в составе Индии (рис. 30). Пакистану достались лишь труднодоступные горные районы на севере и небольшая территория на юго-западе княжества — Азад Кашмир. В июле 1949 г. Индия и Пакистан подписали соглашение об установлении линии огня, контролируемой наблюдателями. В 1965 г. пакистанцы повторили попытку взять Кашмир под свой контроль, однако потерпели неудачу. В конце 1971 г. военные действия между Индией и Пакистаном вновь возобновились. В июле 1972 г. Индия и Пакистан подписали соглашение, определяющее контрольную линию в Кашмире, которая с небольшими отклонениями соответствовала линии прекращения огня, установленной в 1949 г.

Военные действия в Кашмире велись в 2001—2002 гг., что вынудило Пакистан заявить о готовности использовать ядерные силы для защиты территориальной целостности страны.

**Тайвань** — одна из провинций Китая, расположенная на одноименном острове между Восточно-Китайским и Южно-Китайским морями. В 1949 г. после провозглашения КНР на остров Тайвань переехало свергнутое го-

## Раздел 2. Политическая карта мира: государства и границы


миндановское правительство, и была провозглашена Китайская Республика. Длительное время (с 1949 по 1971 г.) представитель Тайваня занимал место Китая в ООН.

КНР рассматривает Тайвань как свою неотъемлемую часть и стремится к воссоединению с ним на основе принципа «одно государство — два строя». Во второй половине XX в. Тайвань имел один из самых высоких в мире темпов роста экономики, сегодня он входит в группу новых индустриальных стран, а с 1997 г. по классификации Международного валютного фонда — в число экономически развитых стран.

**Тибет.** Тибетское государство возникло еще в VII в. В XVII в. глава буддистской секты гэлугба далай-лама стал духовным и светским главой страны. Китай установил свой суверенитет над Тибетом в 1720 г., однако формально государством продолжал управлять религиозный лидер далай-лама. В 1903—1904 гг. британские войска оккупировали Тибет (из-за выступлений тибетцев в приграничных с Сиккимом районах), и в 1906 г. по англо-китайской конвенции Великобритания признала Тибет сферой влияния Китая. В 1910 г. китайские войска заняли Тибет, и он был объявлен частью Китая, далай-лама эмигрировал в Индию (рис. 30). В 1911 г. после революции в Китае далай-лама возвратился и провозгласил независимость Тибета.



Рис. 30. Спорные территории: Индии и Пакистана, Тибета и Китая

**Тема 1.** Объекты политической карты мира

**Рис. 31.** Далай-лама — глава непризнанного правительства Тибета

После образования Китайской Народной Республики в Тибет вошли китайские войска. В 1951 г. между правительством КНР и тибетскими властями было заключено соглашение о мероприятиях по мирному освобождению Тибета. В 1959 г. 14-й далай-лама эмигрировал в Индию, поддерживая оттуда движение за отделение Тибета от Китая (рис. 31).

С 1965 г. Тибетский автономный район находится в составе КНР (1200 тыс. км<sup>2</sup>, свыше 2 млн чел.), в 2006 г. завершено сооружение высокогорной железной дороги, которая связывает Тибет с центральными районами Китая.

- **Европа.** В Европе очаги сепаратизма и территории самопровозглашенных государств привязаны к районам проживания национальных меньшинств. Потенциально подобных очагов достаточно много, однако лишь в некоторых стремление к национальному самоопределению выражено достаточно сильно. Самопровозглашенные государства (их в Европе около 30) находятся на территории 16 стран.

Самыми известными являются Северная Ирландия (Ольстер) в Великобритании, Страна Басков (на границе Испании и Франции), Государство Саамов в Финляндии, Швеции и Норвегии и самопровозглашенные государства на Балканском полуострове.

## Раздел 2. Политическая карта мира: государства и границы

2008 год: независимость Косово?

**Страна Басков.** Баски компактно проживают на северо-востоке Испании и на юго-западе Франции (рис. 32), их язык (эускара) является языком-изолятом и не относится ни к одной языковой семье. Баски и организация ЭТА (ETA — Euskadi Ta Askatasuna) борются за создание независимого Баскского государства, устраивая теракты, уличные погромы (рис. 33).

**Северная Ирландия** (Ольстер) — административная часть Соединенного Королевства Великобритании и Северной Ирландии.

В течение почти 700 лет Ирландия была колонией Великобритании. В 1921 г. после трех столетий борьбы за независимость южная часть Ирландии получила статус доминиона (в 1949 г. провозглашена республика), северная часть (шесть графств) осталась в составе Великобритании. Большинство населения в Ольстере — протестанты, потомки англичан и шотландцев, колонизировавших территорию после подавления ирландского восстания 1641—1652 гг. Коренные ирландские католики составляют здесь треть населения, веками на их долю традиционно доставалась самая неквалифицированная работа.

За воссоединение с Ирландией выступает партия Шинфейн и ее военизированное крыло — Ирландская республиканская армия (ИРА). Им противостоит протестантский орден «оранжистов»<sup>1</sup>.



Рис. 33. Последствия взрыва на вокзале Аточа в Мадриде

Рис. 32. Предполагаемая территория Страны Басков

### Тема 1. Объекты политической карты мира



Рис. 34. Западная Сахара

В 1969 г. между протестантами и католиками началась настоящая война. Британские войска пытались ликвидировать конфликт, в Северной Ирландии было введено прямое правление — руководство стал осуществлять британский министр по делам Северной Ирландии.

В 1973 г. в Ольстере состоялся референдум о статусе провинции. Так как большинство населения составляли протестанты, исход референдума был predetermined — большинство проголосовало против отделения от Великобритании.

ИРА начала террор на территории Великобритании — были организованы взрывы в Лондоне, обстрелы аэропорта Хитроу, попытка взорвать Букингемский дворец. Затем ИРА заявила о прекращении террора, и британский премьер обязался вернуть провинции самоуправление при условии соблюдения прав всех жителей. В декабре 1999 г. прямое правление Лондона было отменено.

В 2000 г. в ответ на нарушение договоренностей (отказ ИРА разоружиться) королева Великобритании одобрила закон о восстановлении прямого

<sup>1</sup> Назван в честь короля Вильгельма Оранского, который победил католиков в 1691 г. и окончательно подчинил Ирландию англичанам.

## Раздел 2. Политическая карта мира: государства и границы

правления, таким образом, самоуправление Северной Ирландии продолжалось всего два месяца.

- **Африка.** В Африке насчитывается около 15 самопровозглашенных государств. Как правило, они возникают в компактных этнических ареалах, на территориях, богатых природными ресурсами и имеющих колониальные государственные границы, разделившие естественные ареалы проживания племен.

**Сахарская Арабская Демократическая Республика** провозглашена в 1976 г. Фронтом освобождения Западной Сахары — ПОЛИСАРИО — на землях, оккупированных войсками Марокко (рис. 34). Она является членом Африканского Союза с 1984 г., признана почти 70 государствами, не имеет ни столицы, ни действующего правительства.

Западная Сахара и Марокко — территории на северо-западе Африки, ранее принадлежали соответственно Испании и Франции. В 1956 г. получила независимость бывшая колония Франции Марокко, в 1976 г. Испания прекратила свое присутствие в Западной Сахаре, территория которой перешла под временное административное управление Марокко и Мавритании, последние фактически ее оккупировали. В 1979 г. Мавритания отказалась от своих претензий на Западную Сахару, после чего Марокко заняло районы, откуда были выведены войска Мавритании.

В 80-е гг. XX в. марокканцы построили оборонительный вал длиной около 2,5 тыс. км для защиты от действий фронта ПОЛИСАРИО (рис. 35). С 1983 г. ООН призывает Марокко создать условия для самоопределения Западной Сахары, которая включена в так называемый Колониальный список ООН.



**Рис. 35.** Фронт ПОЛИСАРИО считается представителем Сахарской Арабской Демократической Республики

### § 4 Что такое международные территории и акватории и каков их статус?

Международные территории и акватории — это территории, лежащие за пределами государственных границ; право их использования принадлежит всему международному сообществу: ни одно государство не имеет права их присвоить, эти территории открыты для научных исследований.

## Тема 1. Объекты политической карты мира

Статус международных территорий и акваторий имеют Антарктика, открытое море, воздушное пространство над открытым морем, дно морей и океанов за пределами исключительной экономической зоны, международные реки, проливы, каналы, космическое пространство.

- **Антарктика** включает материк Антарктиду, шельфовые ледники, южные части Атлантического, Тихого и Индийского океанов и острова южнее  $60^\circ$  ю. ш. — Южные Оркнейские, Южные Сандвичевы, Южные Шетландские и др.

Материк Антарктида был открыт в 1820 г. русской экспедицией Ф. Ф. Беллинсгаузена и М. П. Лазарева. Территориальные притязания на территорию Антарктики начались в первой половине XX в., когда Великобритания объявила «зависимыми землями» острова и территории между  $20$  и  $50^\circ$  з. д. к югу от  $50^\circ$  ю. ш. и между  $50$  и  $80^\circ$  з. д. к югу от  $58^\circ$  ю. ш., а также свой суверенитет над Колонией Росса<sup>1</sup> и землями к югу от  $60^\circ$  ю. ш. между  $160$  и  $45^\circ$  в. д.<sup>2</sup> (рис. 36).

Франция объявила свой суверенитет над Землей Адели, а в 50-е гг. XX в. была создана заморская территория «Южные и Антарктические владения Франции» (острова Святого Павла, Амстердам, Крозе и Кергелен).

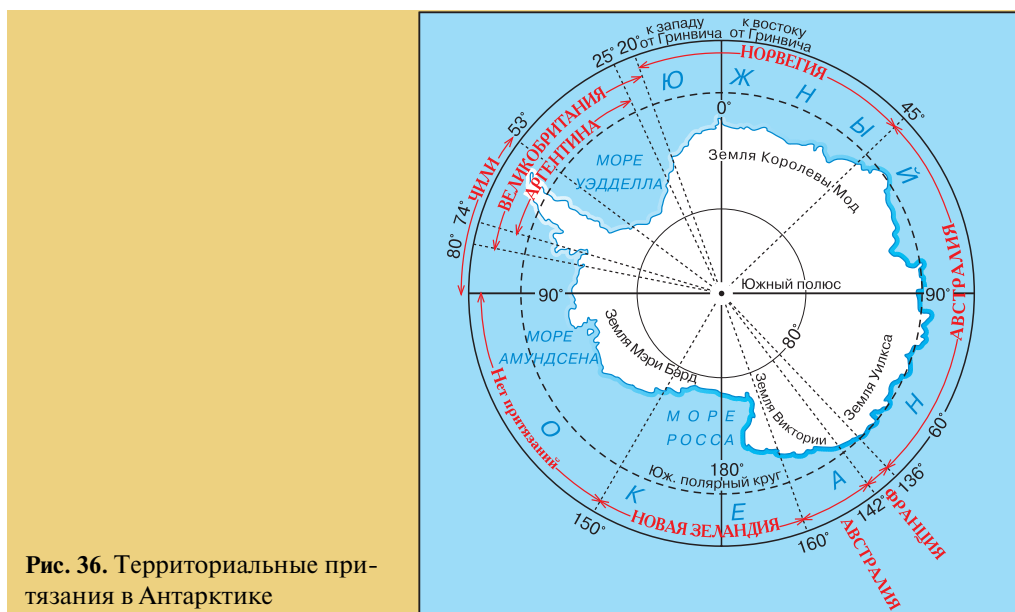


Рис. 36. Территориальные притязания в Антарктике

<sup>1</sup> Впоследствии передана под управление Новой Зеландии.

<sup>2</sup> Переданы Австралии.

## Раздел 2. Политическая карта мира: государства и границы



Рис. 37. Карта Аргентины. На картах, изданных в Аргентине, Фолклендские острова и Антарктический сектор всегда показаны как часть национальной территории

Территориальные претензии Чили в Антарктике распространились на территории в секторе между  $53$  и  $90^\circ$  з. д.

На антарктические территории претендуют Аргентина, которая провозгласила своими территории, ранее объявленные британскими, в том числе и Фолклендские острова (рис. 37), и Норвегия, объявившая суверенитет над островами, открытыми русской экспедицией в 1820 г.

В 1959 г. 11 государствами (Австралией, Аргентиной, Бельгией, Великобританией, Новой Зеландией, Норвегией, СССР, США, Францией, Чили, Южно-Африканским Союзом) было заключено международное соглашение о статусе Антарктики как международной территории. Однако этот договор не ликвидировал территориальные претензии в Антарктике, они существуют как со стороны стран первооткрывателей континента, так и стран, находящихся в непосредственной близости от него.

- **Открытое море** — участки морской поверхности, не относящиеся к территории государств. Открытое море может использоваться всеми государствами, как имеющими к нему выход, так и не имеющими выхода, для свободного

## Тема 1. Объекты политической карты мира

пролета, судоходства, рыболовства, прокладки подводных кабелей и трубопроводов, для научных исследований.

- **Дно морей и океанов за пределами национальной юрисдикции** — международные районы морского дна. Морское дно не может быть присвоено каким-либо государством.

❓ Кому принадлежит Северный полюс?

- **Космическое пространство**, Луна и другие небесные тела, согласно международным договоренностям, не могут быть присвоены государствами, они открыты для мирного исследования и использования всеми странами.
- **Международные реки, проливы и каналы** — водные пути международного значения, обеспечивающие выход континентальных государств к морям. В пределах государственных границ прибрежные государства имеют право на соответствующую территорию, но судоходство является свободным для всех стран (рис. 38).

К началу XX в. международными реками были признаны Рейн и некоторые его притоки, Висла, Варта, Дунай, Дуэро, Маас, Шельда, Везер, Одер, Неман, Тахо, Нигер, Конго, Эмс, Эльба и ряд других.

**Международные проливы** соединяют районы открытого моря (Бабель-Мандебский, Гибралтарский, Дрейка, Корейский, Ла-Манш, Магелланов, Па-де-Кале, Сингапурский, а также Босфор и Дарданеллы).

Рис. 38. Через Босфор, разделяющий европейскую и азиатскую части Стамбула, ежедневно проходит большое количество судов



## Раздел 2. Политическая карта мира: государства и границы

### Панамский канал

В начале XVI в. в наиболее узкой части Центральной Америки возник оживленный всемирный перекресток, через который стали проходить важнейшие грузо- и пассажиропотоки. Конечный пункт дороги, по которой переправлялось в Европу золото инков, серебро и драгоценные камни, — город Панама стал первым испанским портом на Тихоокеанском побережье. В начале XIX в. через перешеек была построена железная дорога. Это строительство стало первой после деколонизации континента попыткой иностранной державы (США) установить прямой контроль над имеющим всемирное стратегическое значение Панамским перешейком, который принадлежал в то время Колумбии.

В 1879 г. Ф. Лессепс, прославившийся строительством Суэцкого канала, создал международную компанию по строительству Панамского канала, которая, как частное предприятие, получила согласие Колумбии на проведение работ. Завершить строительство предполагалось через 10 лет, но этого не случилось. Недостаточно проработанным и слишком сложным оказалось техническое решение, сыграли роль и финансовые злоупотребления руководителей компании. В 1889 г. все работы на трас-



Рис. 39. Панамский канал

## Тема 1. Объекты политической карты мира




Рис. 40. Панамский канал (космический снимок)



Рис. 41. Прохождение судов через Панамский канал

се канала были приостановлены, а организаторы строительства, в их числе известный инженер Эйфель, осуждены. Слово «Панама» стало синонимом грандиозной аферы, не подкрепленной реальными расчетами.

В 1902 г. США за 40 млн долл. выкупили у французов права на строительство Панамского канала. Однако правительство Колумбии отказалось передать концессию на строительство. Тогда США инициировали сепаратистское движение, и в 1903 г. Панама вышла из состава Колумбии. Независимая Панамская Республика подписала с США необходимый договор, уступив в концессию территорию площадью 1422 км<sup>2</sup>, на 8 км по обе стороны канала.

До 1979 г. территория всей зоны Панамского канала находилась под юрисдикцией США, затем в соответствии с договором (1977 г.) между Панамой и США стала управляться специальной комиссией, 14 декабря 1999 г. зона канала была передана Панаме.

Трасса канала проходит по долине реки Чагрес, на которой создано искусственное озеро Гатун, и по впадающей в Тихий океан реке Рио-Гранде. Общая длина Панамского канала 81,6 км, в том числе 65,2 км по суше и 16,4 км по дну Панамского залива и бухты Лимон (для прохода судов к глубокой воде). Наименьшая ширина канала 150 м, гарантированная глубина 12,5 м. На склонах, обращенных к Карибскому морю и Тихому океану, построено по три ступени парных шлюзов. Ежегодно через Панамский канал проходит около 13 тыс. судов и провозится 125 млн т грузов. Благодаря каналу, морские пути, обслуживающие государства Южной Америки, сократились в 2,5 раза.

Панама — столица страны и центр управления каналом, здесь расположена свободная экономическая зона и проживает треть населения страны.

## Раздел 2. Политическая карта мира: государства и границы

Гибралтарский пролив, соединяющий Средиземное море с Атлантическим океаном, имеет длину 59 км, ширину от 14 до 44 км. Территория пролива контролируется тремя крупными портами: Гибралтаром (принадлежит Великобритании), Альхесирасом (Испания) и Танжером (Марокко). Основы правового режима пролива были определены соглашениями Великобритании, Франции и Испании 1904 и 1907 гг.

В 1936 г. на конференции в Монтрё с участием СССР, Турции, Великобритании и других государств была подписана конвенция о режиме проливов Босфор и Дарданеллы. Признан особый статус черноморских государств: в мирное время они могут проводить через эти проливы военные корабли без ограничений, которые распространяются на остальные государства.

**Международные каналы** имеют важнейшее торговое и стратегическое значение. Важнейшими каналами, построенными в конце XIX в., являются Суэцкий (рис. 42) и Панамский.

Суэцкий канал протяженностью 161 км и шириной от 120 до 318 м был построен за 10 лет (1859—1869 гг.) на Суэцком перешейке, разграничивающем Средиземное и Красное моря. Канал всегда имел большое торговое и стратегическое значение.

В 1855 г. правитель Египта Саид-паша предоставил компании, основанной французом Ф. Лессепсом, право на сооружение канала и его эксплуатацию в течение 99 лет с момента открытия (т. е. до 1968 г.), после чего территория канала должна была перейти под юрисдикцию Египта, а сооруже-




Рис. 42. Суэцкий канал (космический снимок)

## Тема 1. Объекты политической карты мира

ния канала — в его собственность. Руководил делами концессионной компании Суэцкого канала высший совет из директоров. Однако фактическим хозяином канала была Великобритания, владевшая 44% акций компании.

В 1956 г. Суэцкий канал был национализирован. В 1967—1976 гг. канал был закрыт из-за повреждений, полученных в ходе египетско-израильского конфликта.

Суэцкий канал как в военное, так и в мирное время свободен и открыт для всех коммерческих и военных судов без различия флага, канал не может быть блокирован. В военное время не допускается никаких враждебных действий ни в пределах собственно канала, ни в пределах трех морских миль от его входных портов.

 Насколько изменится география нефтеперевозок, если по каким-либо причинам Суэцкий канал будет закрыт для прохода судов?

Кильский (Северо-Германский) канал, находящийся под юрисдикцией ФРГ, проходит по территории ФРГ через полуостров Ютландия и обеспечивает более спокойное, чем в Северном море, плавание между устьем Эльбы в Северном море и Кильской бухтой на Балтике.

Канал построен в 1895 г., протяженность его 99 км.

## § 5 Где и почему расположены территории с неопределенным статусом?

- **Нейтральные территории.** На этих территориях действует запрет на военные действия и размещение военных баз. Такой статус имеет территория с водными источниками на границе Ирака и Саудовской Аравии, доступная для кочевых племен обеих стран; территории сосредоточения культурных ценностей. Нейтральными являются международные территории — Антарктика, космическое пространство, международные каналы и проливы — Панамский и Суэцкий каналы, Магелланов пролив и др., архипелаг Шпицберген, город Фамагуста на Кипре.
- **Арендные территории.** Договоры аренды, т. е. права на временное использование территории, заключаются между государствами и имеют чаще всего характер вынужденной уступки по результатам мирных переговоров.

## Раздел 2. Политическая карта мира: государства и границы

Как правило, арендованные территории имеют чрезвычайно выгодное географическое и геостратегическое положение.

Примерами арендованных территорий могут служить:

— **Порт-Артур** (Луйшунь), в 1898 г. арендованный Россией на 99 лет. Претензии Японии на эту территорию были одной из причин русско-японской войны 1905 г. По Портсмутскому договору 1905 г. Порт-Артур отошел к Японии и был в ее составе до 1945 г. Затем до 1955 г. в Порт-Артуре находилась военно-морская база СССР; с 1955 г. — это территория Китая;

— **полуостров Ханко**, морской порт и незамерзающая часть Финского залива были арендованы СССР у Финляндии с 1940 по 1944 г. (по мирному договору 1940 г.). В 1944 г. СССР отказался от аренды этой территории в обмен на 50-летнюю аренду территории Порккала-Удд для размещения военной базы (аренда была прекращена в 1955 г.);

— **Макао** — удобная торговая гавань, была арендована португальцами у китайских властей в 1555 г. После захвата полуострова Аомынь в 1849 г. Португалия получила право на «вечное управление Аомынем». С 1951 г. Аомынь — заморская территория Португалии, управляемая губернатором. По договору, подписанному в 1987 г. между Китаем и Португалией, в декабре 1999 г. восстановлен суверенитет КНР над Аомынем, который получил статус специального административного района;

— **Сянган** (в составе острова Гонконг и части полуострова Коулун (Цзюлун) и 255 прилегающих островов) был после окончания срока аренды передан под юрисдикцию Китая, став его специальным административным районом;

— военно-морские базы Великобритании на Кипре (рис. 43);

— военно-морская база США на Кубе (Гуантанамо);

— территория космодрома Байконур (около 600 км<sup>2</sup>), арендованная Российской Федерацией у Казахстана.

### Сянган.

- **Оккупированные территории** присоединяются к государствам в результате военных действий, на них действует режим оккупировавшей страны или особый международный режим.

Намибия была оккупирована войсками Южно-Африканского Союза с 1915 г. вплоть до получения независимости в 1990 г.

Западный Берлин после окончания Второй мировой войны был разделен на зоны оккупации Великобритании, СССР, США, Франции. Он

## Тема 1. Объекты политической карты мира



политически не относился ни к ФРГ, ни к ГДР, имел собственное правительство.

Статус оккупированных территорий имели: Восточный Тимор (1976—2001 гг.), южные районы Ливана (1982—2000 гг.), территории Палестинского государства (Западный берег реки Иордан и сектор Газа).

### § 6 Когда и почему появились на политической карте мира самоуправляющиеся территории?

Великие географические открытия, освоение европейцами земель в Новом Свете привели к появлению зависимых (несамоуправляющихся) территорий: колоний, протекторатов, доминионов, кондоминиумов, подмандатных и подопечных территорий, ассоциированных государств.

**Задание 3.** В каких регионах мира расположены самоуправляющиеся территории?

**Колония** (от лат. *colonia* — поселение) — страна или территория, находящаяся под властью иностранного государства (метрополии), лишенная экономической и политической самостоятельности и управляемая на основе специального режима.

## Раздел 2. Политическая карта мира: государства и границы

**Система протектората** устанавливала заведомо неравноправные договорные отношения. Фактически протектораты были колониями, внешние экономические, оборонные и политические отношения передавались государству-протектору. По системе протекторатов существовала колониальная система Великобритании в Африке.

**Кондоминиум** — совместное владение одной и той же территорией двумя или несколькими государствами. Как правило, статус кондоминиума используется как способ решения территориальных споров.

Так, Судан (Англо-Египетский Судан) был в совместном владении Великобритании и Египта в 1899—1951 гг. С 1278 г. кондоминиумом Франции и Урхельского епископства (Испания) является Андорра, при этом главой государства считаются соправители — президент Франции и Урхельский епископ.

**Подмандатные и подопечные территории.** Эти термины начали применяться после Первой мировой войны к бывшим владениям Германии и Османской империи. Система мандатов Лиги Наций предусматривала три категории подмандатных территорий по степени зависимости от государств, получивших эти мандаты:

1) территории мандата «А» (Сирия, Палестина, Ливан, Ирак, Трансиордания) формально являлись независимыми государствами, однако должны были находиться под управлением одной из европейских держав до тех пор, пока не наработают навыки самостоятельного управления;

2) территории мандата «В» (бывшие германские колонии в Африке — Камерун, Танганьика, Того, Руанда—Урунди, Германская Восточная Африка) переданы в административное управление европейским державам;

3) территории мандата «С» (бывшие островные владения Германии и Юго-Западная Африка); этот мандат предусматривал включение соответствующей территории в состав европейского государства как «нераздельной части».

Самое большое количество мандатов получила Великобритания: на Ирак, Палестину, Трансиорданию, часть Германской Восточной Африки — Танганьика. Тоголенд и Камерун были поделены между Великобританией и Францией; Германская Юго-Западная Африка (Намибия) перешла Южно-Африканскому Союзу; часть Германской Восточной Африки (территории Руанда — Урунди) — к Бельгии; Германская Новая Гвинея — к Австралии; Каролинские, Маршалловы, Марианские острова и Палау — к Японии, острова Науру и Западное Самоа — к Новой Зеландии.

## Тема 1. Объекты политической карты мира

После Второй мировой войны мандатная система Лиги Наций была заменена *системой опеки ООН*, которая распространилась на бывшие подмандатные территории и территории, отторгнутые от государств, потерпевших поражение во Второй мировой войне, а также на территории, которые были включены в систему опеки государствами, ответственными за их управление. В рамках ООН был создан Совет по опеке для обеспечения международного наблюдения и обеспечения политического, экономического и социального прогресса.

### Интерактив «Подопечные территории ООН».

Во второй половине XX в. под управлением 7 государств находилось 11 подопечных территорий. К 1995 г. все подопечные территории перешли к самоуправлению или стали независимыми, последняя из них, Республика Палау, в 1994 г. по результатам референдума приняла статус свободной ассоциации с США.

**Доминионы** — самоуправляющиеся колонии. Такой статус в 1867—1947 гг. имели части Британской империи — Австралия (с 1901 г.), Канада (с 1867 г.), Новая Зеландия (с 1907 г.), Южно-Африканский Союз (с 1910 г.), Южная Ирландия (с 1921 г.).

Первыми территориями, захваченными европейцами в Новом Свете, были Сеута и Мелилья, расположенные на северном побережье Африки, на современной территории Марокко. Эти богатые города были конечными пунктами транссахарской караванной торговли (в Сеуту свозили золото, обмененное арабскими купцами в Западной Африке на ткани и соль), они в 1415 г. практически без сопротивления пали под натиском отрядов португальцев.

С развитием мореплавания европейцами были освоены и захвачены территории в Азии, Америке, Африке, Австралия и Океания.

**Деколонизация** — освобождение от колониальной зависимости, началась в XVIII в. Первыми получили независимость США (1776 г.), в течение XIX в. независимость получила большая часть колоний в Латинской Америке. Страны Азии стали независимыми в основном после Второй мировой войны, Африки — после 1960 г. («Год Африки»), когда 17 стран — 14 французских и 3 английские колонии — получили независимость.

В 1960 г. ООН была принята Декларация о предоставлении независимости колониальным странам и народам. Был составлен Колониальный

**Раздел 2.** Политическая карта мира: государства и границы

список ООН, содержащий территории, которым должна быть предоставлена независимость. В 1960 г. в этот список входили 64 территории, в том числе две подопечные территории — Науру и Микронезия.

В 1962 г. был создан Комитет ООН по деколонизации. Позднее в Колониальный список были дополнительно включены территории Французского Сомали (ныне Джибути) и Омана (обе в 1965 г.), Коморы (1972 г.) и Новая

Таблица 4 **Территории, входящие в Колониальный список ООН, 2007 г.**

Название	Страна, осуществляющая управление	Площадь, км <sup>2</sup>	Численность населения, тыс. чел.
1. Гибралтар	Великобритания	6,5	27,7
2. Западная Сахара		266 000	256,1
3. Остров Св. Елены	Великобритания	410	7,3
4. Ангилья	Великобритания	102	12,4
5. Бермудские Острова	Великобритания	53,3	63,9
6. Виргинские Острова	США	153	21,3
7. Виргинские Острова	Великобритания	352	123,5
8. Каймановы Острова	Великобритания	262	36,3
9. Монтсеррат	Великобритания	102	8,4
10. Теркс и Кайкос	Великобритания	430	18,7
11. Фолклендские (Мальвинские) Острова	Великобритания	12 173	2,9
12. Гуам	США	549	160,7
13. Новая Каледония	Франция	19 060	207,9
14. Питкэрн	Великобритания	47	0,047
15. Самоа Восточное (Американское Самоа)	США	199	68,7
16. Токелау	Новая Зеландия	10	1,4

### Тема 1. Объекты политической карты мира

Каледония (1986 г.). С 1945 по 2007 г. около 80 государств получили статус самоуправляющихся и вступили в ООН. Число самоуправляющихся территорий в мире продолжает сокращаться. Огромные колониальные империи Франции, Великобритании, Испании, Португалии фактически распались во второй половине XX в.

#### Интерактив «Декolonизация».

В 2007 г. в Колониальный список ООН входило 16 самоуправляющихся территорий, где проживало около 1 млн человек. На эти территории распространяется требование ООН о предоставлении независимости.

В список самоуправляющихся территорий не включены заморские департаменты и свободно ассоциированные государства.

#### Полный список территорий с неопределенным статусом. Офшорные территории мира.

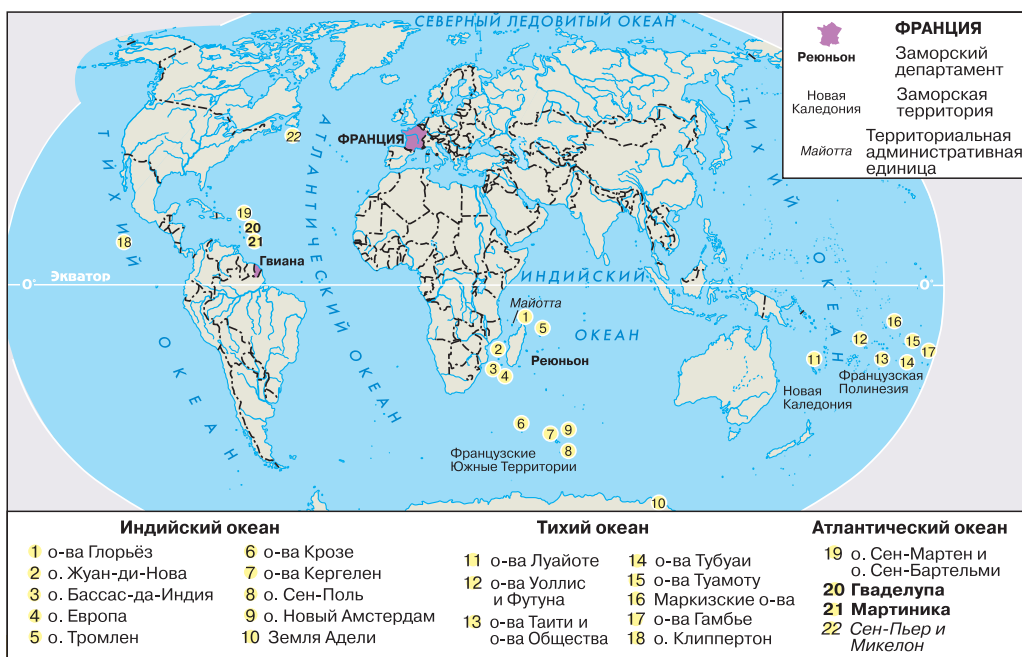


Рис. 44. Французский Союз

## Раздел 2. Политическая карта мира: государства и границы

Статус **свободной ассоциации** предполагает, что государство обладает внутренним самоуправлением и определенной самостоятельностью в области внешней политики. Статус свободной ассоциации с США имеют Пуэрто-Рико, Федеративные Штаты Микронезии, Республика Маршалловы Острова и Содружество Северных Марианских Островов, Республика Палау. Статус свободной ассоциации с Новой Зеландией имеют острова Кука и Ниуэ.

Во Французский Союз входят **заморские департаменты** Французская Гвиана, Гваделупа, Мартиника и Реюньон, **заморские территории и территориально-административные единицы с особым статусом** (рис. 44). Заморские департаменты являются частью территории Франции (административно-территориальными единицами первого порядка), показаны на всех картах Европейского союза, из фондов которого получают дотации на социально-экономическое развитие.

Испанские анклавы на территории Марокко — Сеута и Мелилья, острова Велес-де-ла-Гомера, Альхусемас и Чафаринас — считаются частью территории Испании.



**Интерактив** «Старые и новые названия государств».

### § 7 Какие функции выполняют межгосударственные политические организации?

Международные организации создаются для решения конкретных политических проблем в соответствии с положениями международного права и на основе договора между участниками. Важнейшими их задачами являются обеспечение коллективной безопасности стран-членов, недопущение развития конфликтных ситуаций, влияние на комплексное решение политических, экономических и социальных вопросов.

Характерной чертой второй половины XX в. стало разрастание региональных межгосударственных организаций и превращение их в международные за счет вступления стран, расположенных в других регионах. Особое место среди международных организаций занимает Организация Объединенных Наций (ООН).

- **Организация Объединенных Наций** была создана 24 октября 1945 г. 51 страной в целях сохранения мира, развития международного сотрудничества, обеспечения коллективной безопасности (рис. 46).

В 2007 г. в ООН входило 193 независимых государства, в том числе вступившие в 1999 г. Кирибати, Науру и Тонга и в 2000 г. — Тувалу и Союзная

## Тема 1. Объекты политической карты мира

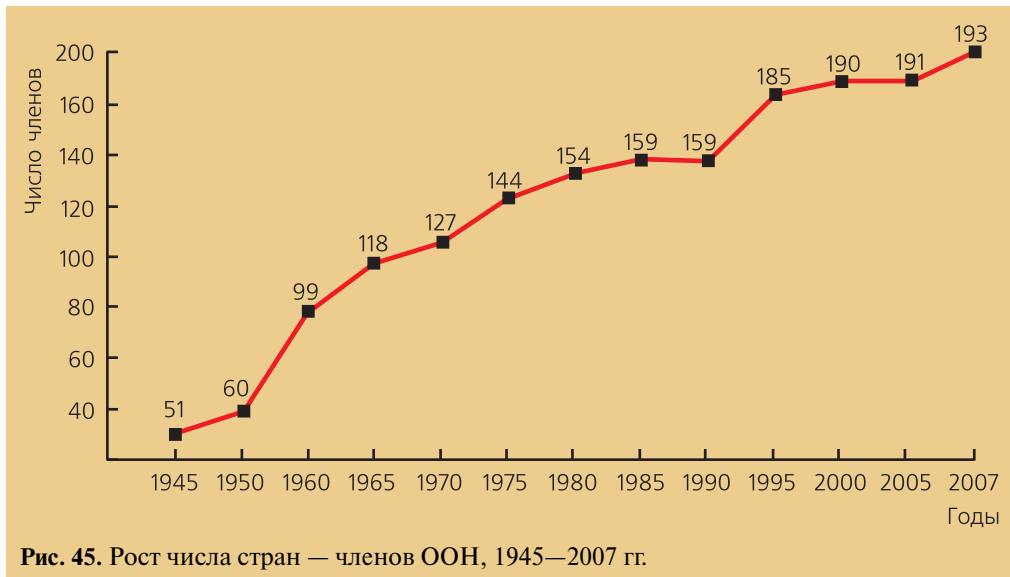



Рис. 45. Рост числа стран — членов ООН, 1945—2007 гг.

Республика Югославия<sup>1</sup>, в 2002 г. — Швейцария и Восточный Тимор, в 2006 г. — Черногория (рис. 45).

При вступлении в ООН государство принимает на себя обязательства, изложенные в Уставе, в котором отражены принципы международных отношений и основные цели ООН:

- поддерживать международный мир и безопасность;
- развивать дружественные отношения между нациями;
- осуществлять международное сотрудничество в разрешении международных проблем;
- поощрять уважение к правам человека и быть центром для согласования действий наций в достижении этих общих целей.

 Квартал ООН в Женеве (Швейцария).

<sup>1</sup> Социалистическая Федеративная Республика Югославия являлась одним из первоначальных членов Организации Объединенных Наций. После распада СФРЮ в ООН были приняты пять новых членов: Босния и Герцеговина, Бывшая югославская республика Македония, Республика Словения, Союзная Республика Югославия (Сербия и Черногория) и Республика Хорватия. В 2006 г. по результатам референдума Черногория стала независимым государством и была принята в ООН. Статус наблюдателей имеют Ватикан и Организация освобождения Палестины.

## Раздел 2. Политическая карта мира: государства и границы



Рис. 46. Штаб-квартира ООН в г. Нью-Йорк (США).  
www.un.org — сайт ООН

Если государство не выполняет своих обязательств, то оно признается нелегитимным (т. е. незаконным) и может быть исключено из ООН. Например, Тайвань до 1971 г. представлял в ООН Китай, а сама КНР более 20 лет со дня своего образования была фактически вне ООН. В 1971 г. Тайвань по требованию КНР был исключен из ООН, хотя имеет все атрибуты независимого государства.

За проводимую политику апартеида ЮАР в 1974 г. лишилась права участия в заседаниях Генеральной Ассамблеи и была восстановлена в своих правах только в 1994 г.

Организация Объединенных Наций не является всемирным правительством и не принимает законов, однако имеет мощные рычаги для разрешения политических конфликтов: войска, финансовые средства, образуемые за счет взносов стран-участниц.

Согласно Уставу ООН, страны-члены, за которыми числится задолженность по уплате денежных взносов, лишаются права голоса в Генеральной Ассамблее.

Главные органы ООН — Генеральная Ассамблея, Совет Безопасности, Экономический и Социальный Совет, Совет по опеке, Международный суд.

### Структура ООН.

- **Генеральная Ассамблея.** В ней представлены все члены ООН, каждое государство имеет один голос. Решения по важным вопросам, таким как поддержание международного мира и безопасности, принятие новых членов или

## Тема 1. Объекты политической карты мира

утверждение бюджета ООН, включая и бюджеты операций по поддержанию мира, принимаются большинством в  $\frac{2}{3}$  голосов. Решения по другим вопросам принимаются простым большинством голосов. Рекомендации Ассамблеи являются отражением мирового общественного мнения.

- **Совет Безопасности** несет ответственность за поддержание международного мира и безопасности и может быть создан в любое время при возникновении угрозы миру.

Совет состоит из 15 членов. Пять из них — Китай, Российская Федерация, Великобритания, США и Франция — являются постоянными членами. Остальные 10 членов Совета избираются Генеральной Ассамблеей на два года по региональным квотам — пять мест для Азии и Африки, одно — для Восточной Европы, два — для Латинской Америки, два — для Западной Европы. Решения Совета считаются принятыми, когда за них поданы голоса девяти его членов. Однако решение не может быть принято, если даже один из постоянных членов проголосует против, т. е. использует свое право вето. Решения Совета являются обязательными для всех государств-членов.

В случае начала войны Совет прилагает усилия по ее прекращению, он может также направить миротворческую миссию. Совет может вводить экономические санкции, устанавливать эмбарго на поставки оружия и даже организовывать совместные военные действия.

### Карьера. Международное право

Знания особенностей формирования политической карты мира, истории возникновения территориальных споров особенно важны для тех, кто выбрал своей специальностью международное право.

Специалисты в области международного права сегодня востребованы как никогда. Они должны, помимо владения английским и французским языками, знать международное право, особенности законодательства разных стран по публичному и частному праву, морскому праву, должны иметь опыт участия в процессах, связанных с урегулированием территориальных споров и претензий.

Специалисты по международному праву могут работать как в государственных органах, так и в международных организациях и частных фирмах.

Получить образование можно на юридических факультетах ведущих вузов — МГИМО, МГУ им. М. В. Ломоносова, Российского университета дружбы народов.

## Раздел 2. Политическая карта мира: государства и границы

### Миротворческая миссия ООН на границе Ливии и Чада

Полоса Аозу — северная окраина Чада, оккупирована Ливией в 1973 г. Основанием для захвата послужил протокол о делимитации границ между Ливией и французскими колониями. Договор был заключен между Францией и Италией, которые владели соответственно современными территориями Чада и Ливии, в 1935 г. Ныне существующая граница установлена в 1898 г. по конвенции между Великобританией и Францией.

Обоснованием захвата этой пустынной территории являются имеющиеся здесь запасы урановых руд, необходимые Ливии. Военные действия между Ливией и Чадом и невозможность мирного разрешения конфликта потребовали присутствия на этой территории группы наблюдателей ООН.




Рис. 47. Спорная территория на границе Ливии и Чада — полоса Аозу

## Тема 1. Объекты политической карты мира

- **Экономический и Социальный Совет** координирует деятельность ООН и ее учреждений в экономической и социальной областях, в сфере международного сотрудничества. Пять региональных комиссий содействуют экономическому развитию и укреплению экономических отношений в своих регионах.
- **Совет по опеке** был создан для обеспечения международного наблюдения за 11 подопечными территориями, находившимися под управлением семи государств-членов. К 1995 г. все подопечные территории перешли к самоуправлению или стали независимыми: либо в качестве самостоятельных государств, либо присоединившись к соседним независимым государствам. Работа Совета на сегодняшний день в основном завершена, планируется преобразовать Совет по опеке в форум по охране окружающей среды планеты.
- **Международный суд** является главным судебным органом ООН и занимается урегулированием споров между государствами.
- **Секретариат** проводит оперативную и административную работу ООН в соответствии с указаниями Генеральной Ассамблеи, Совета Безопасности и других органов. Его возглавляет Генеральный секретарь, который набирает штат сотрудников, необходимых для работы организации, и обеспечивает общее административное руководство.

В 2007 г. Секретариат состоял из девяти департаментов и ряда управлений, в которых работало 8700 человек из почти 160 стран мира.

 Какие сотрудники требуются для работы в ООН?

- **Миссии по поддержанию мира.** Одной из главных задач ООН является поддержание мира во всем мире. Согласно Уставу, государства-члены должны разрешать международные споры мирными средствами и воздерживаться от применения военной силы против других государств. Тем не менее подобных конфликтов существует еще немало.


На протяжении многих лет ООН играла важную роль в предотвращении международных кризисов и в урегулировании затяжных конфликтов, осуществляя операции по установлению и поддержанию мира и оказанию гуманитарной помощи.

Операции по поддержанию мира могут продолжаться от нескольких месяцев до нескольких лет. Например, операция ООН, развернутая вдоль линии прекращения огня между Индией и Пакистаном в штате Джамму и

## Раздел 2. Политическая карта мира: государства и границы

Кашмир, длится с 1949 г., а на Кипре миротворцы ООН находятся с 1964 г. В то же время операция в полосе Аозу между Ливией и Чадом в 1994 г. была завершена в течение месяца (рис. 47).

С 1948 г. ООН осуществила около 50 операций по поддержанию мира, в которых участвовали военнослужащие более чем 100 стран (рис. 48).

 Миссии ООН по поддержанию мира (1948—2007 гг.).

### Карьера. Сотрудник миротворческих миссий ООН

В миротворческих операциях ООН задействованы как знаменитые «голубые каски» — военнослужащие, предоставляемые Организации Объединенных Наций непосредственно государствами-членами, так и гражданский персонал, выполняющий широкий круг задач: от контроля за соблюдением прав человека до управления людскими и материальными ресурсами. Для миротворческих миссий требуются специалисты в таких областях, как политика, право, права человека, проведение выборов, гуманитарная помощь, общественная информация, общее административно-управленческое обслуживание, закупки, материально-техническое обеспечение, гражданское строительство и электронная обработка данных.

Кандидаты должны обладать отличным здоровьем и быть готовы работать в сложных и подчас опасных условиях. Требованиями к кандидатам на работу в миссиях являются наличие ученой степени не ниже магистра, четырехлетний стаж работы по специальности и свободное владение английским и (или) французским языками.



Рис. 48. Миротворцы ООН



## ОСНОВНЫЕ ИДЕИ ТЕМЫ «ОБЪЕКТЫ ПОЛИТИЧЕСКОЙ КАРТЫ МИРА»

- Статус независимых государств имеют монархии (абсолютные, конституционные, теократические) и республики (президентские и парламентские).
- Государства в составе Содружества признают главой государства королеву Великобритании.
- По форме государственного устройства различают унитарные государства и федерации.
- Непризнанные (самопровозглашенные) государства появляются, как правило, в районах действия сепаратистских движений в многонациональных странах или как результат изменения государственных границ, «разрезавших» ареалы проживания этносов.
- Право использования международных территорий и акваторий принадлежит всему мировому сообществу.
- К территориям с неопределенным статусом относятся нейтральные, арендованные, оккупированные территории.
- Освоение и колонизация европейцами территорий в Новом Свете привели к появлению зависимых (несамоуправляющихся) территорий. Это колонии, протектораты, доминионы, кондоминиумы, подмандатные и подопечные территории, ассоциированные государства.
- Деколонизация началась в XVIII в. В течение XIX в. независимость получила большая часть колоний в Латинской Америке, страны Азии стали независимыми в основном после Второй мировой войны, Африки — после 1960 г.
- Число самоуправляющихся территорий в мире продолжает сокращаться.
- Международные организации создаются для решения конкретных политических проблем, обеспечения коллективной безопасности стран-членов, недопущения развития конфликтных ситуаций.
- Важнейшей международной организацией является ООН, в состав которой входит 193 страны-члена.

## ПОВТОРЕНИЕ И ОБОБЩЕНИЕ ЗНАНИЙ ПО ТЕМЕ

1. В какой части света расположено самое большое число монархий, федеративных республик, самоуправляющихся территорий? Почему?
2. Для чего было создано Содружество (Британское)? Какие страны являются его членами? На каких основаниях некоторые (приведите примеры — какие?) страны исключались из состава Содружества?
3. Чем различаются государства с федеративным и унитарным устройством?
4. Почему на политической карте мира появляются самопровозглашенные государства? Приведите примеры.
5. Какие территории относятся к международным и каков их статус?
6. Какие международные реки, проливы, каналы вы знаете? Какие территории они соединяют?
7. Какие территории относятся к нейтральным, арендованным и оккупированным? Почему они называются территориями с неопределенным статусом?
8. Какие современные государства имели статус подопечных? Когда и в связи с какими событиями эти территории сменили «хозяев» и статус?
9. Какие самоуправляющиеся территории существуют в начале XXI в., где они расположены, каким метрополиям принадлежат?
10. Какие изменения произошли на политической карте мира в последнее десятилетие XX в.? В начале XXI в.?
11. Какие межгосударственные конфликты наиболее актуальны на сегодняшний день?
12. Назовите государства, не существующие на политической карте мира. С какими факторами связано их появление?
13. Каковы основные функции ООН? Какие организации входят в систему ООН?
14. О каких текущих операциях ООН вы слышали по телевидению и радио или читали в газетах в течение последнего месяца?

#### СОВЕТУЕМ ПРОЧИТАТЬ

- *Бабурин С. Н.* Территория государства: Правовые и геополитические проблемы. — М.: Изд-во МГУ, 1997.
- Географический энциклопедический словарь: Понятия и термины. — М.: Советская энциклопедия, 1988.
- Социально-экономическая география зарубежного мира / под ред. В. В. Вольского. — М.: Дрофа, 2005.

#### АДРЕСА В СЕТИ ИНТЕРНЕТ

- **www.state.gov** — сайт государственного секретаря США (представлены все последние изменения на политической карте мира).
- **www.intourion.ru** — статистические данные, история и карты по всем странам и территориям мира.
- **www.thecommonwealth.org** — сайт Содружества (Британского).
- **www.un.org** — сайт ООН.

#### СЛОВАРЬ

- |  |  |
|--|--|
| <b>А</b> рендованные территории                                | <b>Н</b> ейтральные территории                                     |
| <b>А</b> ссоциированные государства                            | <b>О</b> ккупированные территории                                  |
| <b>Г</b> осударства в составе Содружества                      | <b>П</b> одмандатные (подопечные) территории                       |
| <b>Д</b> еколонизация  | <b>П</b> ротектораты   |
| <b>Д</b> оминионы  | <b>Р</b> еспублики   |
| <b>З</b> аморские департаменты                                 | <b>С</b> амопровозглашенные государства                            |
| <b>З</b> аморские территории                                   | <b>С</b> вободно ассоциированные государства                       |
| <b>К</b> олонизация  | <b>Т</b> ерриториальные административные единицы с особым статусом |
| <b>К</b> олонии  | <b>У</b> нитарные государства                                      |
| <b>К</b> ондоминиумы   | <b>Ф</b> едерации  |
| <b>К</b> онфедерация   |  |
| <b>М</b> еждународные территории                               |  |
| <b>М</b> онархии (абсолютные, конституционные, теократические) |  |

## Тема 2. Территория и границы государств

### Ключевые вопросы

1. Какие объекты входят в состав территории государства?
2. Где проходят государственные границы?
3. Чем вызваны территориальные споры между государствами?

### § 1 Какие объекты входят в состав территории государства?

Государства — важнейшие административные территориальные единицы на политической карте современного мира. Территория государства находится под его *суверенитетом* и отделяется от территории других стран государственной границей. Она включает сушу (в том числе острова, анклавы и полуанклавы), недра, внутренние воды, территориальные воды и воздушное пространство над ними, флору, фауну (рис. 49).


 **Интерактив** «Оптимальные границы государства».



Рис. 49. Состав территории и акватории государства

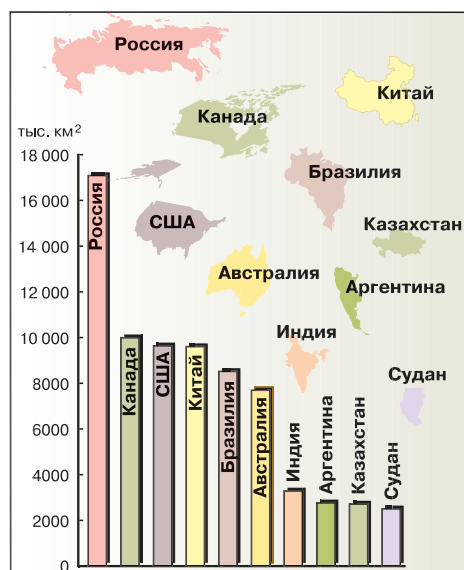


Рис. 50. Страны с максимальной площадью территории

## Тема 2. Территория и границы государств

Размер территории государства, его географическое положение (в первую очередь наличие выхода к морю), особенности социально-экономического положения соседних стран, наличие ресурсов — все эти факторы определяют развитие отношений между странами и формирование политической карты мира (рис. 50).

Изменение площади и географического положения государств происходило вследствие войн и завершавших их мирных договоров, а в XVIII—XIX вв. в результате купли-продажи территорий и обмена колониальными владениями.

### § 2 Где проходят государственные границы?

Вопрос о территории государства непосредственно связан с **государственными границами** — линиями, проведенными на карте и на местности, и перпендикулярами, восстановленными от этих линий до границы земного пространства с Космосом и до центра Земли в глубь ее недр. Принцип неру-



## Раздел 2. Политическая карта мира: государства и границы

шимости границ является залогом мирного сотрудничества соседствующих народов, недаром говорят, что хорошие границы делают хороших соседей (рис. 51).

Две противоборствующие тенденции: укрепление барьерной функции границ и развитие контактной функции (т. е. превращение границ в зоны экономического сотрудничества) определяют роль границ в международных экономических отношениях.

- **Сухопутные границы.** Сухопутные границы устанавливаются в два этапа: первый — **делимитация** (описание их в договоре и максимально точное обозначение на карте, прилагаемой к договору) и второй — **демаркация** (обозначение границ на местности и описание этого процесса в специальном протоколе).
- **Морские границы.** К берегу государства прилегают **территориальные воды** — суверенная территория государства протяженностью, согласно международным соглашениям, 12 миль. За территориальными водами расположена **прилегающая зона** — полоса шириной 12 миль. Таким образом, граница государства, в пределах которой осуществляется пограничный контроль за соблюдением таможенных и иммиграционных правил, находится на расстоянии 24 морских миль от прибрежной линии (рис. 52).

Далее над континентальным шельфом и материковым склоном расположены **исключительная экономическая зона** и **исключительная зона рыболовства** шириной 200 миль. Эти зоны могут использоваться как прибрежными госу-

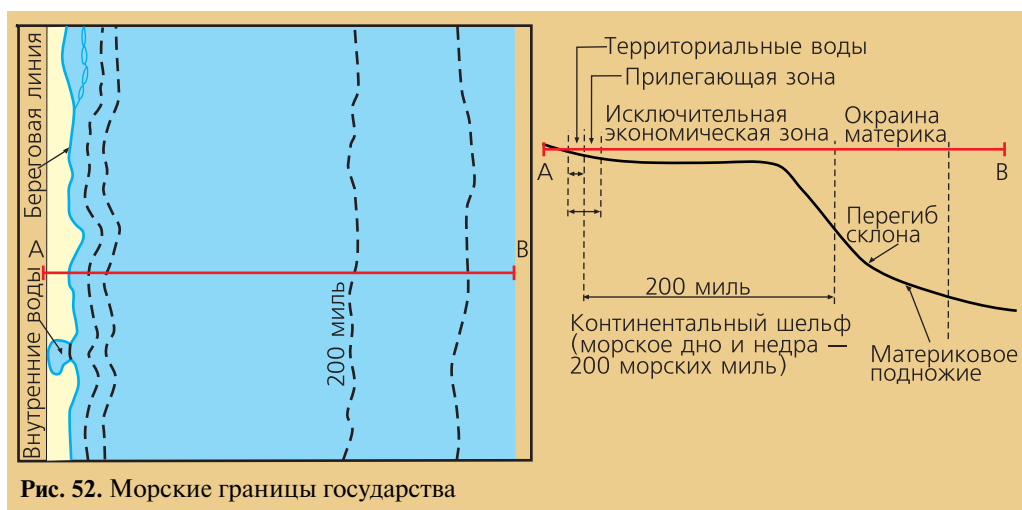


Рис. 52. Морские границы государства

## Тема 2. Территория и границы государств

дарствами (для разведки, разработки естественных ресурсов недр и вод, создания в этой зоне искусственных островов, установок и сооружений), так и другими государствами (они имеют право судоходства, полетов, прокладки кабелей и трубопроводов, если это не нарушает права прибрежных государств).

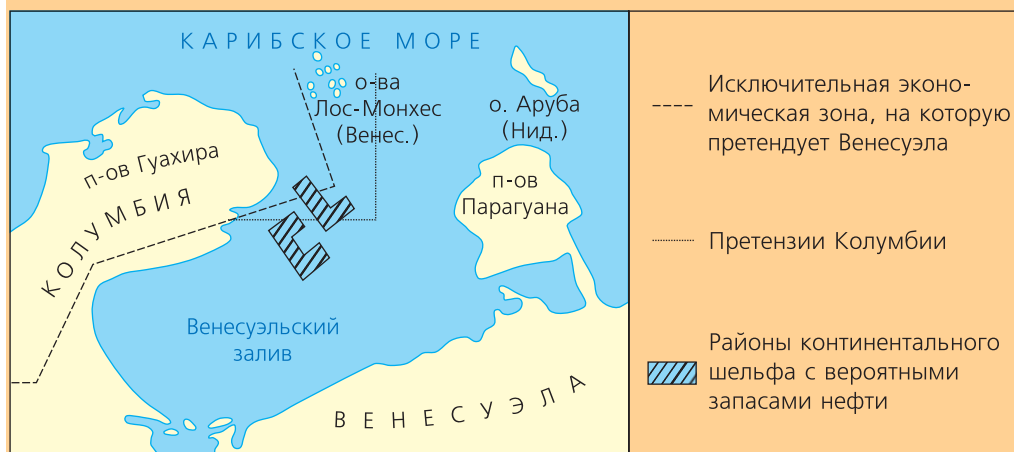
Континентальный шельф — это морское дно и недра подводных районов за пределами территориального моря до внешней границы подводной окраины материка. Эта зона простирается до глубины 200 м или на расстояние 200 морских миль от линий, которые отмеряют ширину территориального моря (если внешняя граница подводной окраины не простирается на

### Территориальный спор между Колумбией и Венесуэлой

Главная причина спора между Колумбией и Венесуэлой — запасы нефти на континентальном шельфе и водном пространстве, прилегающем к гористым незаселенным островам Лос-Монхес.

В 1944 г. Колумбия в одностороннем порядке объявила свой суверенитет над островами, а в 1952 г. Венесуэла их захватила.

В 1976 г. вопрос о государственной принадлежности островов и наличии (или отсутствии) у них континентального шельфа решал Международный суд. Он подтвердил, что острова принадлежат Венесуэле, но Колумбия имеет ограниченные права на разработку нефти в Венесуэльском заливе. Решение Международного суда вызвало недовольство обеих сторон и не привело к окончательному разрешению конфликта.



**Рис. 53.** Территориальные споры между Колумбией и Венесуэлой из-за использования исключительной экономической зоны и континентального шельфа

## Раздел 2. Политическая карта мира: государства и границы

такое расстояние). Внутренней границей континентального шельфа является внешняя граница территориального моря. Континентальный шельф не может простираться более чем на 350 миль. Государства имеют право на разведку и разработку естественных богатств континентального шельфа (рыбную ловлю, добычу полезных ископаемых). Линии границ континентального шельфа, примыкающего к территории государств, берега которых расположены один против другого, или к территории двух смежных государств, определяются соглашением между государствами либо на основе международных принципов.

### Кому принадлежит Северный полюс?

Острова и атоллы, принадлежащие другим государствам, могут иметь лишь 12-мильную полосу территориального моря и прилегающую зону, но не дают права на континентальный шельф.

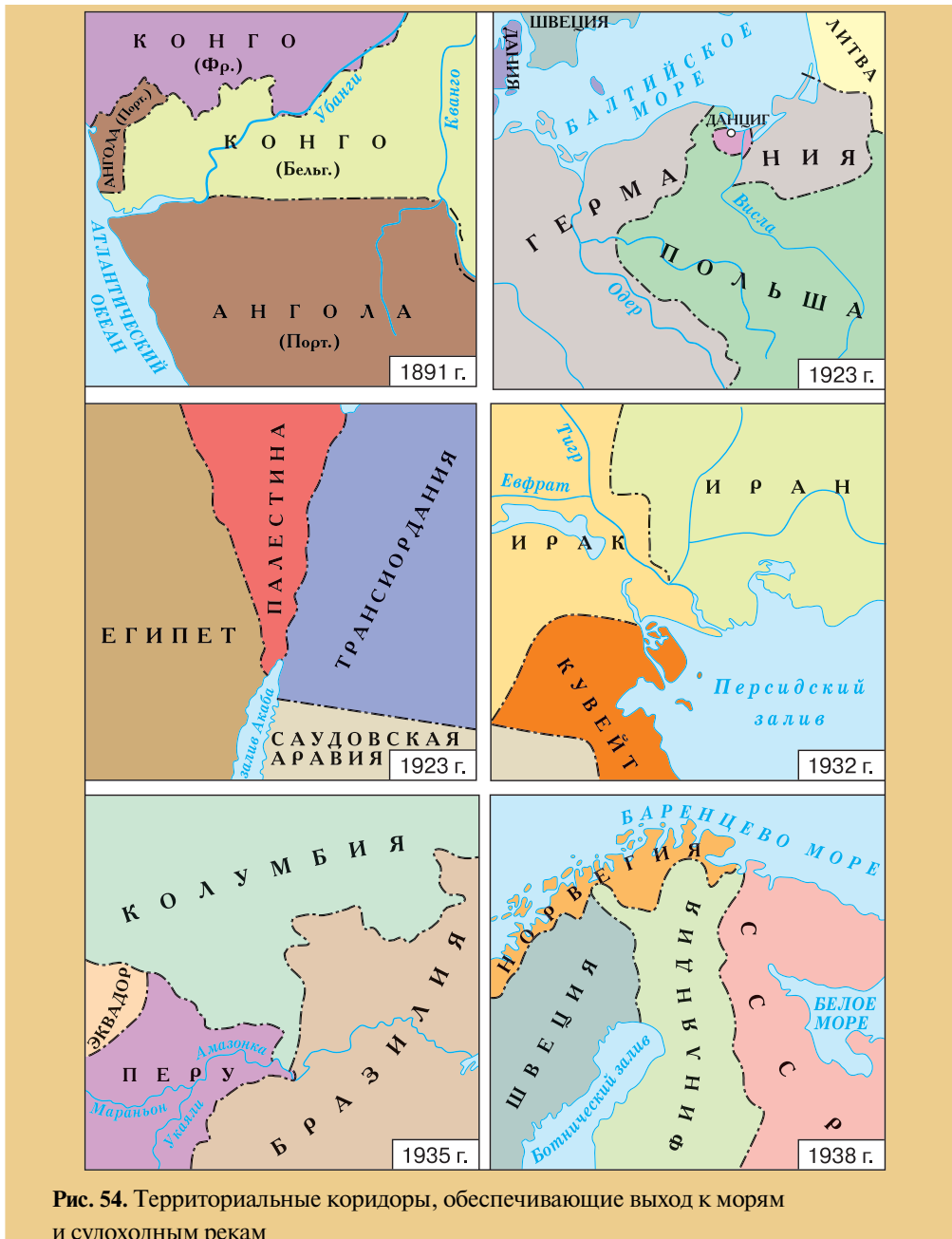
Проведение морских границ в проливах, заливах и внутренних морях — сложная политическая проблема. Обычно границы проводятся на равном расстоянии от побережий соседствующих стран.

- **Географическое положение: выход к морю.** Для современных государств, все больше зависящих от мирохозяйственных связей, выход к морям Мирового океана считается важным преимуществом географического положения. Им не обладают всего 42 государства, причем в основном это страны с низким уровнем дохода.

Интересно, что, в отличие от стран Азии, Африки и Латинской Америки, государства Европы, лишенные выхода к морям, не испытывают неудобств от такого географического положения. Большинство из них имеют весьма высокий уровень экономического развития, а некоторые (например, Швейцария, Австрия) по благосостоянию граждан даже обогнали приморских соседей. Большую роль в этом сыграло наличие международных водных путей, которые проходят по впадающим в море рекам — Рейну, Дунаю. Да и в целом пространство объединенной Европы становится все более пронизываемым и однородным в политическом отношении. Что же касается государств-карликов, расположенных не у моря, — Андорры, Лихтенштейна, Сан-Марино, Ватикана, приморское положение им вовсе не нужно.

Особенно большую роль играет выход к морям для государств, экономика которых зависит от экспорта природных ресурсов. Отрезанные от морских побережий, такие страны ограничены в возможностях строить экономику на экспорте природных ресурсов и потому заметно беднее своих при-

**Тема 2. Территория и границы государств**



**Рис. 54.** Территориальные коридоры, обеспечивающие выход к морям и судоходным рекам

## Раздел 2. Политическая карта мира: государства и границы

морских или приокеанских соседей. Классический пример — Боливия, лишившаяся в 1884 г. в результате Тихоокеанской войны выхода к побережью Тихого океана, что заметно осложнило поставки на внешний рынок главного экспортного товара этой страны — оловянной руды, а позднее — ее концентрата. Поэтому на политической карте мира нередко возникали причудливые конфигурации государств, тянувшихся к морям узкими коридорами. Нередко их создание диктовалось не столько потребностями экономики, сколько геополитическими амбициями (рис. 54).

Иногда не менее важным, чем выход к морю, оказывается выход к крупной реке, по которой осуществляется международное судоходство. Типичный пример такого коридора — выход Колумбии к Амазонке, кажущийся весьма странным «аппендиксом», из-за которого этой стране пришлось в 1932—1934 гг. воевать с Перу.



Как влияет географическое положение на уровень социально-экономического развития?

- **Естественные рубежи как границы.** Часть государственных границ проходит по естественным рубежам — горным хребтам, рекам, озерам (как правило, по их геометрической середине).

Если река часто меняет свое русло, между государствами, расположенными на разных ее берегах, как правило, возникают территориальные приграничные споры. Если естественный рубеж труднопреодолим, например высокие горы, то по разные стороны от него располагаются довольно различные этносы, и такие границы являются устойчивыми и стабильными.



**Задание 4.** Какую роль сыграли естественные рубежи в формировании государственных границ?

В ряде старых стран Европы государственные границы формировались в соответствии с границами расселения этнических групп. В XX в. поводом к пересмотру границ часто была защита народов, оказавшихся в меньшинстве на территории государства с доминированием другого этноса. Так, в Европе в XX в. главными конфликтными районами были Эльзас и Лотарингия (на границе Германии и Франции), Силезия (на границе Польши и Германии), Румынская Трансильвания, населенная венграми, Косово (сербская территория, населенная албанцами) и др.

## Тема 2. Территория и границы государств

### Спорные границы между Танзанией и Малави

Существующая граница между Танзанией и Малави, установленная соглашением 1890 г. между Германией и Великобританией, проходит по восточному побережью озера Ньяса вплоть до реки Рувума, а затем по медианной линии. Положение границы фактически лишает Танзанию выхода к озеру Ньяса. Однако по действующему ныне международному праву граница должна проходить по медианной линии, на чем и настаивает Танзания.

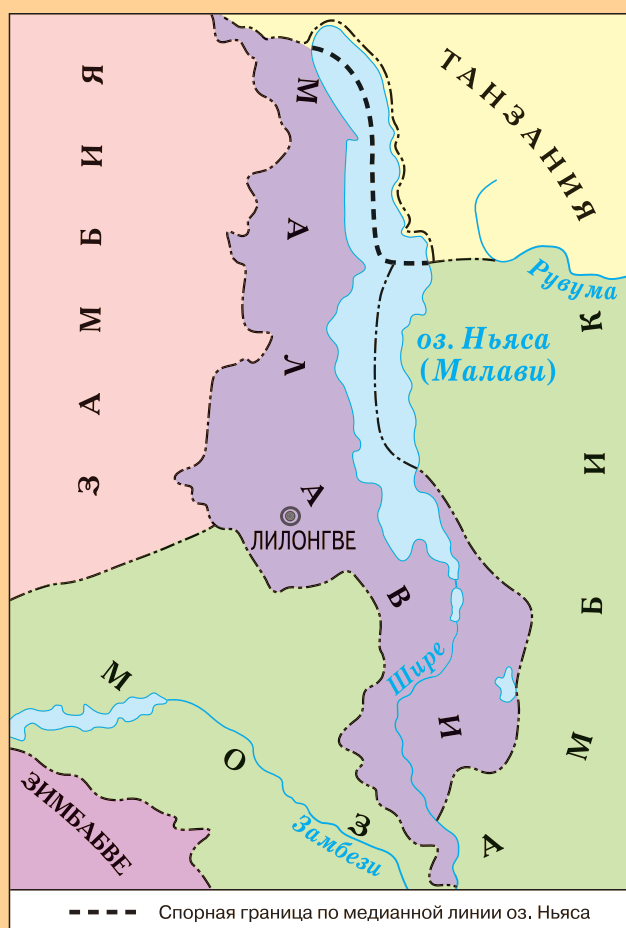


Рис. 55. Граница между Малави и Танзанией

## Раздел 2. Политическая карта мира: государства и границы

### Гибралтар — колония Великобритании на территории Испании

Гибралтар — принадлежащий Великобритании полуанклав на юге Пиренейского полуострова на территории Испании с чрезвычайно выгодным геополитическим положением, площадью всего 6,5 км<sup>2</sup> и населением 27,6 тыс. человек — перешел во владение английской короны в 1713 г. по Утрехтскому договору. По договору Англии передавалась только сама Гибралтарская скала «как военная база, а не как колония, город, замок, порт, защитные сооружения и крепость в состоянии на 1704 г. без юрисдикции над территорией и без права какой-либо коммуникации наземным путем с соседствующей страной, с которой запрещена также всякая торговля». Перешеек, соединяющий скалу с материком, остался за Испанией. Однако постепенно англичане стали его заселять и использовать, в 1935 г. там был построен аэропорт и перешеек фактически стал английским.

Великобритания не имела права передавать или продавать Гибралтар третьему государству. В случае отказа Великобритании от этой территории она автоматически возвращается Испании. Но в последнее время в правительственных кругах Гибралтара все чаще обсуждается вопрос о возможности получения независимости, что, по мнению испанской стороны, невозможно. В 1956 г. Комитет ООН по деколонизации признал, что вопрос Гибралтара — это вопрос не о самоопределении территории, а о восстановлении целостности Испании, которое должно происходить с соблюдением прав и интересов населения колонии и путем двусторонних переговоров.

В 1967 г. в Гибралтаре был проведен референдум, на котором население проголосовало за сохранение существующего статуса. Тем не менее в 1969 г. Гибралтар получил конституцию, предусматривающую должность губернатора, премьер-министра, единую палату собрания в составе 15 избираемых членов, а также спикера, генерального прокурора, министра финансов и министра по вопросам развития. В преамбуле конституции говорится, что Великобритания не будет вести никаких переговоров о передаче Гибралтара без согласия его населения.

В настоящее время Гибралтар стал удобной офшорной зоной, по истине «налоговым раем»: здесь не действует большинство британских налогов.

Кроме «отмывания денег», Гибралтар используется как транзитный пункт по продвижению в Европу контрабандных товаров (сигарет и наркотиков) и нелегальных иммигрантов из Африки.

В 1987 г. заключен испано-английский договор о совместном использовании аэропорта. Однако этому воспротивилось правительство Гибралтара: жители Гибралтара могли попасть в Европу только через

## Тема 2. Территория и границы государств

Лондон самолетом или морем, полетов в Испанию и через испанское воздушное пространство не было.

В 2000 г. подписан новый договор, определяющий административный статус спорной территории. Отныне на территории Гибралтара могут действовать выгодные для него законы ЕС (в частности, по либерализации межрегиональных воздушных сообщений), взаимоотношения Гибралтара с ЕС или любым его членом должны происходить под юрисдикцией Великобритании. Теперь интересы этой территории должна представлять сама Великобритания, а не власти Гибралтара. В то же время Испания согласилась признавать удостоверения личности гибралтарцев, которые теперь будут действительны на всем пространстве ЕС при условии, что на них будет отметка не только «Гибралтар», но и «Великобритания».

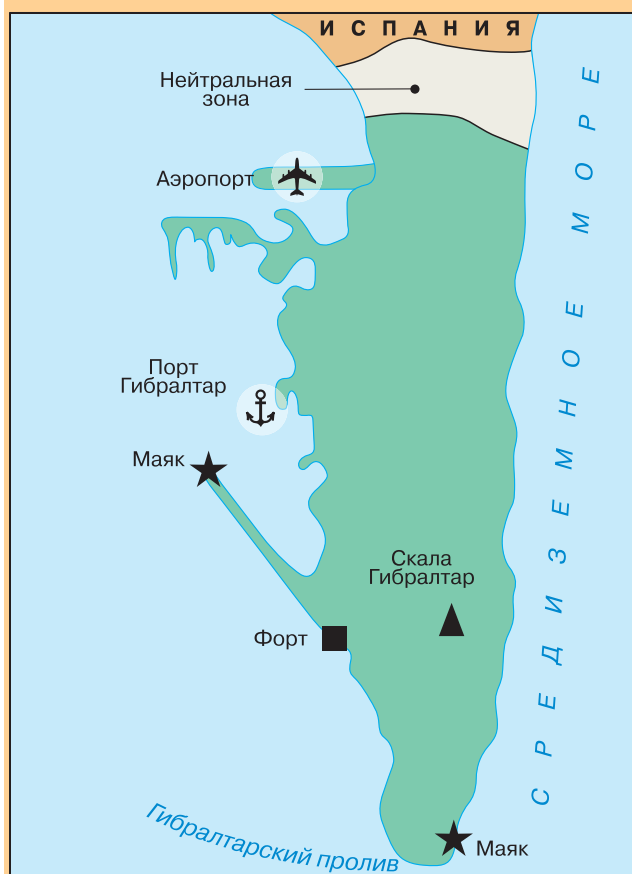


Рис. 56. Гибралтар

## Раздел 2. Политическая карта мира: государства и границы

По религиозному принципу бывшая Британская Индия в 1947 г. была разделена на Индию и Западный и Восточный Пакистан (ныне соответственно Индия, Пакистан и Бангладеш). Границы между бывшими колониальными государствами обладают наибольшей степенью конфликтности, поскольку, как правило, проходят по условно выбранным линиям, часто разрезая ареалы проживания этнических групп.

Особую остроту проблема границ приобрела в Африке, где большая их часть проведена в соответствии с соглашениями между бывшими метрополиями без учета интереса новообразованных государств (рис. 55).

Большинство территориальных конфликтов современности связано с проблемой границ.

### § 3 Чем вызваны территориальные споры между государствами?

Споры по поводу государственной принадлежности территории имеют древнюю историю. Существует два основных способа решения вопроса — военные действия и политические переговоры.

В основе взаимных претензий лежат как исторические, так и географические причины.

Споры по поводу установления границ возникают из-за сложностей их проведения, например, если граница проведена по реке, часто меняющей свое русло. Зачастую не демаркированы границы в районах с экстремальными природными условиями и малочисленным населением. Так, географическое положение границы в пустынных районах между Йеменом и Саудовской Аравией никого не интересовало до тех пор, пока в приграничных районах не были найдены запасы нефти.

Распространены претензии на острова, анклав, которые, как считается, «тяготеют» к другому государству. Например: Гибралтар — колония Великобритании на юге Пиренейского полуострова (рис. 56); Восточный Тимор, расположенный на острове Тимор, часть которого принадлежит Индонезии; конфликты Турции и Греции по поводу принадлежности островов у побережья Турции.

Часто споры возникают из-за территорий, прежде принадлежавших другим, соседним государствам, и из-за пограничных территорий, населенных этническими меньшинствами.



## ОСНОВНЫЕ ИДЕИ ТЕМЫ «ТЕРРИТОРИЯ И ГРАНИЦЫ ГОСУДАРСТВ»

- Государства — важнейшие административные территориальные единицы на политической карте современного мира.
- Государственные границы (морские и сухопутные) отделяют территорию страны от соседей.
- Существуют международные правила проведения границ в морях, заливах, проливах, реках.
- Основная часть государственных границ проходит по естественным рубежам, меридианам и параллелям.
- Межгосударственные споры о месте прохождения границ связаны с географическими и историческими причинами.

## ПОВТОРЕНИЕ И ОБОБЩЕНИЕ ЗНАНИЙ ПО ТЕМЕ

1. Что входит в состав территории государства?
2. Назовите острова, на территории которых находятся два или несколько государств (или их частей).
3. Нанесите на контурную карту страны с максимальной площадью сухопутной территории. Какую долю от общей площади стран мира занимают 10 крупнейших по площади стран? Сравните список этих стран со списком крупнейших стран по населению. Сделайте выводы.
4. Как влияет на особенности экономического и геополитического положения страны наличие анклавов и полуанклавов?
5. Каковы правила проведения государственных границ по водным пространствам — рекам, озерам, морям?
6. Какую роль сыграли естественные рубежи (горы, реки, озера) в формировании политической карты Европы (Азии, Африки, Америки)? Назовите как можно больше пограничных физико-географических объектов.

---

## ТЕМЫ РЕФЕРАТОВ

- Кому принадлежит Северный полюс?

## СОВЕДУЕМ ПРОЧИТАТЬ

- *Бабурин С. Н.* Территория государства: Правовые и геополитические проблемы. — М.: Изд-во МГУ, 1997.
- Географический энциклопедический словарь: Понятия и термины. — М.: Советская энциклопедия, 1988.
- Социально-экономическая география зарубежного мира / под ред. В. В. Вольского. — М.: Дрофа, 2005.
- *Холина В. Н., Наумов А. С.* Политическая карта мира. — М.: Просвещение, 2004.
- Большой словарь географических названий / под ред. акад. В. М. Котлякова. — Екатеринбург: У-Фактория, 2003.

## АДРЕСА В СЕТИ ИНТЕРНЕТ

- **www.state.gov** — Сервер государственного секретаря США (представлены все последние изменения на политической карте мира).
- **www.intourion.ru** — Статистические данные, история и карты по всем странам и территориям мира.

## СЛОВАРЬ

**А**нклавы

**Г**осударственная территория

**Г**осударственные границы

**Д**елимитация границ

**Д**емаркация границ

**И**сключительная экономическая зона

**П**олуанклавы

**П**рилегающая зона

**С**уверенитет

**Т**ерриториальные воды

**У**нитарные государства

## Тема 3. Формирование политической карты регионов мира

### Ключевые вопросы

1. Какие события повлияли на формирование современной политической карты мира?
2. Как формировалась политическая карта Европы?
3. Как формировалась политическая карта Азии?
4. Как формировалась политическая карта Африки?
5. Как формировалась политическая карта Америки?
6. Как формировалась политическая карта Океании?

### § 1 Какие события повлияли на формирование современной политической карты мира?

Формирование современной политической карты мира началось в Новое время (с середины XVII в. до Первой мировой войны).

Европейская колонизация Нового Света, экономическое и политическое освоение новых территорий привели к существенным изменениям на политической карте: появились новые формы государственного устройства и правления. Крупнейшими метрополиями стали Испания и Португалия, позднее к ним присоединились Великобритания, Франция, Нидерланды, Германия. Территории в Америке, Африке, Азии (за редким исключением) получили статус колоний и протекторатов.

Начавшееся в конце XVIII — начале XIX в. национально-освободительное движение в Америке привело к появлению новых независимых государств, подавляющее большинство которых выбрало республиканскую форму государственного правления.

На рубеже XIX—XX вв. обострилась борьба между ведущими метрополиями за территориальный передел мира, пиком которой стала Первая мировая война.

Продолжалось формирование современной политической карты мира в Новейшее время. Основными вехами были: Вторая мировая война, распад колониальной системы — деколонизация Африки, Азии, Океании, Карибского бассейна в 1950—1960-е гг., крупные изменения на политической карте Восточной Европы на рубеже 80—90-х гг. XX в.

**Раздел 2.** Политическая карта мира: государства и границы**Изменения на политической карте мира в конце XX — начале XXI в.****1990 год:**

- получила независимость самая большая по площади и численности населения несамоуправляющаяся территория — Намибия<sup>1</sup>;
- объединились Южный Йемен (Народная Демократическая Республика Йемен) и Северный Йемен (Йеменская Арабская Республика), провозглашена Йеменская Республика;
- объединились разделенные с 1949 г. Германская Демократическая Республика и Федеративная Республика Германия.

**1991 год:**

- распалась крупнейшая в мире федерация — СССР.

**1992 год:**

- распалась Социалистическая Федеративная Республика Югославия; образовались Союзная Республика Югославия в составе Сербии и Черногории, Хорватия, Словения, Македония<sup>2</sup>, Босния и Герцеговина.

**1993 год:**

- образовались самостоятельные государства: Чешская Республика и Словацкая Республика, ранее входившие в федерацию Чехословакия;
- появилось новое государство Эритрея (отделившаяся провинция Эфиопии на берегу Красного моря);
- Камбоджа сменила форму государственного устройства, став конституционной монархией.

**1994 год:**

- прекращена опека США над Палау, образовалось независимое государство Республика Палау.

**1997 год:**

- Республика Заир сменила название, стала называться Демократическая Республика Конго;
- Западное Самоа стало называться Самоа;
- Гонконг, бывший в течение 99 лет колонией Великобритании, перешел под контроль Китая.

**1998 год:**

- Суверенная Демократическая Республика Фиджи стала называться Республикой Островов Фиджи;
- Эфиопия стала федеративной республикой.

<sup>1</sup> В 1994 г. Уолфиш-Бей — полуанклав ЮАР на территории Намибии и часть островов на континентальном шельфе перешли под суверенитет Намибии.

<sup>2</sup> До урегулирования разногласий, возникших в связи с названием страны (против названия Македония активно выступает Греция), называется «Бывшая югославская республика Македония». Под этим названием страна принята в ООН в 1993 г.

### Тема 3. Формирование политической карты регионов мира

#### 1999 год:

— Макао (Аомынь) — португальская колония — перешла под контроль Китая.


#### 2002 год:

— провозглашена независимость Восточного Тимора — бывшей португальской колонии, оккупированной войсками Индонезии;

— Союзная Республика Югославия стала именоваться «Сербия и Черногория» (республики должны были иметь единую оборонную и внешнюю политику, но отдельные экономики, валютные и таможенные системы).

#### 2006 год:

— по результатам референдума провозглашена независимость Черногории.

 2008 год: независимость Косово?

## § 2 Как формировалась политическая карта Европы?

- **Этапы формирования.** Начало формированию современной политической карты Европы было положено еще в позднем Средневековье, когда из раздробленных феодальных владений стали вырастать государства-нации, давшие начало многим современным странам. С тех пор основные государства Западной Европы прошли долгий путь «собираания земель», сопровождавшийся династическими браками, войнами и перекраиванием границ.

Нередко стремление к объединению окрестных территорий перерастало в претензии остальных стран на лидерство во всем регионе, тогда возникали империи. Так, из части владений династии Габсбургов была образована Австро-Венгерская империя, которая к концу XIX в. стала крупнейшим по площади государством зарубежной Европы и распалась только в 1918 г. Имперские устремления Наполеона в начале XIX в. на короткий срок сделали почти всю Европу частью Французской империи. В 30—40-е гг. XX в. большинство европейских стран были оккупированы фашистской Германией, претендовавшей на создание новой мировой империи — Третьего рейха.

Современная политическая карта региона состоит из десятков самостоятельных государств, сохраняющих собственные языки, самобытную культуру.

На территории Западной Европы, где практически все страны являются экономически развитыми, есть несколько крупных очагов конфликтов на эт-

## Раздел 2. Политическая карта мира: государства и границы



Рис. 57. Западная Европа: территории, требующие предоставления независимости (автономии)

нической и религиозной почве (рис. 57). Яркими примерами могут служить территория на севере Испании, населенная басками, Северная Ирландия и ряд других.

Балканы и часть Средиземноморья длительное время находились под властью Османской империи, окончательно распавшейся только после Первой мировой войны. Формирование политической карты и на этих рубежах сопровождалось особым драматизмом.

В XX в. территорию региона разделил другой важный рубеж — граница СССР. Противостояние СССР с Западом также привело к нескольким переделам политической карты, уготовив особо неспокойную судьбу так называемым буферным странам. В полной мере испытала на себе неудобство географического положения между двумя агрессивными гигантами — Германией и СССР — Польша, восстановившая право на свою историческую территорию только после Второй мировой войны.

Современная политическая карта Европы сформировалась в основном в XX в. в результате территориальных изменений после Первой и Второй мировых войн.

### Тема 3. Формирование политической карты регионов мира

В XXI в. политическая обстановка в Европе значительно изменилась. Основное внимание в деятельности европейских межгосударственных организаций стало уделяться проблемам обеспечения мира, экономической и политической стабильности, предотвращению кризисов и совместному решению политических проблем, созданию многосторонней системы европейской безопасности.

В начале XXI в. в физико-географических границах Европы находилось около 40 государств, в том числе европейские части России и Турции.



#### Задание 5. Как формировалась политическая карта Европы?

- **Формы государственного устройства и правления.** Большая часть европейских государств — *унитарные республики*. *Федеративные республики* — Австрия, Босния и Герцеговина, Россия, ФРГ. По конституции *конфедерацией*, а по сути федерацией, является Швейцария. Федеративное устройство имеет Королевство Бельгия.

*Конституционные монархии:* Андорра (княжество), Бельгия, Великобритания, Дания, Испания, Лихтенштейн (княжество), Люксембург (Великое герцогство), Монако (княжество), Нидерланды, Норвегия, Швеция.

*Теократическая монархия* — Ватикан.

*Колония* Великобритании — Гибралтар.

*Независимые государства — члены Содружества:* Великобритания, Мальта.

- **Основные события XX—XXI вв.** В 1912—1913 гг. произошли первая и вторая Балканские войны. В первой Турция выступала против союза балканских государств — Болгарии, Сербии, Греции и Черногории, во второй — Болгария против Греции, Сербии и Черногории. Была провозглашена независимость Албании, которая ранее находилась под властью Турции. В результате Турция потеряла свои владения на Балканах, территория Сербии увеличилась на 45%, Черногории — на 36, Румынии — на 5, Болгарии — на 15, Греции — на 44%.

**Изменения на политической карте после Первой мировой войны и революции в Российской империи** (рис. 58).

В Первой мировой войне страны Антанты (Англия, Франция и Россия) выступали против Тройственного союза (Германия, Австро-Венгрия, Италия), но в 1915 г. Италия вышла из союза и присоединилась к Антанте. Война шла за изменение государственных границ и перераспределение колоний. В войне участвовали 38 государств, в том числе 34 на стороне Антанты.

## Раздел 2. Политическая карта мира: государства и границы

**1917 г.** — в результате революции в России ликвидирована монархия. Получила независимость Финляндия.

**1918 г.** — распад Австро-Венгерской монархии, образовались Чехословакия (ей переданы австрийские «коронные земли» — Богемия, Моравия, Силезия), Австрия и Венгрия; к Италии перешел Южный Тироль, к Румынии — Буковина.

Образование Королевства сербов, хорватов и словенцев (объединены Сербия, Черногория и бывшие южнославянские территории Австро-Венгрии — Хорватия, Словения, Далмация и часть Боснии и Герцеговины).



**Рис. 58.** Государства, появившиеся после Первой мировой войны в Европе

### Тема 3. Формирование политической карты регионов мира

Свержение монархии в Германии.

Получила независимость Польша.

По *Версальскому договору* от Германии отошли следующие территории: Эльзас и Лотарингия — к Франции; управление Сааром передано на 15 лет комиссии Лиги Наций, которая, в свою очередь, передала Саар Франции. Города Эйпен и Мальмеди отошли к Бельгии, Северный Шлезвиг — к Дании; Познань и часть Восточной и Западной Пруссии, а также часть Силезии — к Польше; Гульчинский район и другая часть Силезии — к Чехословакии. Германия отказалась от прав на город Мемель (Клайпеда), который в 1923 г. передан Литве; Данциг (Гданьск) превращен в вольный город под управлением Лиги Наций.

Германия лишилась своих заморских владений в Африке и Океании площадью около 3 млн км<sup>2</sup>, с населением 13 млн человек.

По *Юрьевскому договору* (между РСФСР и Финляндией) Финляндия вернула Репольскую и Поросозерскую волости Карелии в обмен на район города Печенги и часть полуострова Рыбачий.

Румыния захватила Бессарабию.

Исландия, до 1918 г. являвшаяся колонией Дании, объявлена независимым государством, заключена датско-исландская уния.

**1919 г.** — по *Нейискому договору* Греции передана Западная Фракия, к Королевству сербов, хорватов и словенцев перешли города Кула, Цариброд, Босилеград, Струмица.

Получили независимость Литва и Эстония.

**1920 г.** — архипелаг Шпицберген перешел под суверенитет Норвегии.

Получила независимость Латвия. По *Трианонскому договору* к Румынии отошли Трансильвания и южная часть области Банат; к Чехословакии — Словакия и Закарпатская Украина; к Австрии — Бургенланд, Словенская Каринтия.

Распад Османской империи: к Италии отошли острова Додеканес (Южные Спорады), к Греции — Восточная Фракия с Адрианополем (ныне город Эдирне в Турции), Галлипольский полуостров и Смирна (ныне город Измир в Турции).

По *Рапалльскому договору* между Италией и Королевством сербов, хорватов и словенцев к Италии перешли Юлийская Краина (область Фриули-Венеция — Джулия), полуостров Истрия с городами Триест и Пула, острова Лошинь, Црес, Ластово в центре Адриатического моря; к Югославии — Словения, Далмация, Босния и Герцеговина. Порт Зара приобрел статус

## Раздел 2. Политическая карта мира: государства и границы

вольного города под суверенитетом Италии, Фиуме (Риека) стал вольным городом.

Польша захватила у Литвы Вилен.

**1921 г.** — по *Рижскому* (советско-польскому) *договору* к Польше перешли Западная Украина и Западная Белоруссия.

По *Англо-ирландскому договору* Южная Ирландия объявлена Ирландским свободным государством (доминион Британской империи); Северная Ирландия — в составе Соединенного Королевства Великобритании и Северной Ирландии.

**1922 г.** — образование СССР в составе РСФСР, Украинской ССР, Белорусской ССР, Закавказской СФСР.

Установление фашистской диктатуры в Италии.

**1923 г.** — оккупация франко-бельгийскими войсками Рура (Германия).

Подписание *Лозаннского договора*, по которому установлены границы Турции в Европе и Малой Азии. Державы Антанты отказались от планов расчленения Турции и признали ее независимость. За Турцией оставлены: Восточная Фракия (граница проведена по реке Марица) и Смирна (Измир).

Оккупация Италией города Фиуме (Риека); в 1924 г. перешел к Италии.

**1924 г.** — провозглашение Греции республикой.

**1929 г.** — создание суверенного Папского государства Ватикан на территории города Рима (Италия).

Присоединение к Норвегии острова Ян-Майен (в северной части Атлантического океана).

Переименование Королевства сербов, хорватов и словенцев в Королевство Югославия.

Свержение монархии в Испании.

**1933 г.** — приход нацизма к власти в Германии.

**1935 г.** — присоединение Саара к Германии. Монархический переворот в Греции.

**1936 г.** — начало гражданской войны в Испании.

**1937 г.** — Ирландия, бывшая доминионом Британской империи, объявила себя независимым государством Эйре.

**1938 г.** — Германия захватила Австрию, включив ее в состав Третьего рейха под названием «Остмарк».

*Мюнхенское соглашение*: раздел Чехословакии (к Германии отошли Судетская область и другие приграничные районы, к Польше — Тешинская область, к Венгрии — часть Словакии и Закарпатская Украина).

### Тема 3. Формирование политической карты регионов мира



Рис. 59. Карта-приложение к договору между Германией и СССР с границей раздела Польши, подписанная Сталиным и Гитлером

В 1930-е гг. активно развивались экономические и политические отношения СССР и Германии. Нападение Германии на СССР 22 июня 1941 г. было неожиданностью.



Рис. 60. Карикатура на отношения СССР и Германии в конце 1930-х гг.

**1939 г.** — оккупация Германией Чехословакии, на территории которой образован Протекторат Чехии и Моравии и марионеточное государство Словакия.

Захват Германией Клайпеды и Клайпедской области.

Приход к власти в Испании генерала Франко, установление фашистской диктатуры.

Албания захвачена Италией и объявлена колонией, включена в Итальянскую империю.

**Изменения на политической карте Европы в ходе Второй мировой войны (1939—1945).**

**1939—1940 гг.** — в состав СССР вошли Эстония, Латвия, Литва, Бессарабия (Молдавская ССР), восточная часть Польши (с городами Вильно, Гродно, Пинск), Восточная Галиция (со Львовом), Северная Буковина (с городом Каменец-Подольский).

Присоединены к СССР в результате советско-финляндской войны 1939—1940 гг.: Карельский перешеек (с Выборгом и Выборгским заливом);

**Раздел 2.** Политическая карта мира: государства и границы

западное и северное побережья Ладожского озера с городами Кекгольм (ныне Приозерск), Сортавала, Муоярви; острова в Финском заливе; территории восточнее Меркяarvi с городом Куоляarvi; часть полуостровов Рыбачьего и Среднего. Финляндия сдала в аренду СССР остров Ханко (рис. 61).



Рис. 61. Территории, присоединенные к СССР в 1939—1940 гг.

### **Тема 3. Формирование политической карты регионов мира**

Германия оккупировала Данию и Норвегию, вторглась в Бельгию и Нидерланды.

Раздел Польши: к Германии отошли Познань, Поморье, Верхняя Силезия (рис. 59, 60).

Венгрии передана Северная Трансильвания (ранее — территория Румынии), Болгарии — Южная Добруджа.

**1941 г.** — раздел Югославии: к Германии присоединена Словения; Италия захватила Далмацию и Черногорию; к Венгрии перешла часть Словении, Хорватии и Воеводины; в Сербии создано марионеточное правительство; Хорватия стала формально независимым государством.

Раздел Греции на три зоны оккупации: Болгарии (Западная Фракия, Восточная Македония с островами Тасос, Самотраки), Германии (Центральная Македония с городом Салоники, островами Лемнос, Лесбос, Хиос), Италии (остальная часть Греции, включая Афины).

**1944 г.** — Исландия провозглашена республикой, датско-исландская уния расторгнута.

#### **Изменения на политической карте Европы после Второй мировой войны.**

Освобождение Советской армией Румынии, Болгарии, Венгрии и Чехословакии; свержение в этих странах фашистских режимов.

**1945 г.** — по итогам Ялтинской (Крымской) конференции Германия разделена на четыре зоны оккупации: восточную — СССР, северо-западную — Великобритании, юго-западную — США, западную — Франции.

Упразднение монархии в Югославии, провозглашение Федеративной Народной Республики Югославии (с 1963 г. — Социалистическая Федеративная Республика Югославия) в составе Сербии, Хорватии, Словении, Македонии, Боснии и Герцеговины, Черногории.

Соглашение Югославии, Великобритании и США об оккупации Юлийской Краины: город Триест и прилегающие территории оккупированы англо-американскими войсками, соседние районы — югославскими.

Установлена западная граница Польши с Германией по рекам Одер и Нейсе.

**1944—1945 гг.** — присоединены к СССР район города Печенга (ранее территория Финляндии); Закарпатская Украина; прибрежная часть Восточной Пруссии с Кенигсбергом (остальная часть Восточной Пруссии с городом Данциг (Гданьск) перешла к Польше).

**1946 г.** — Албания провозглашена республикой.

**1947 г.** — Италия, Болгария, Румыния провозглашены республиками.

## Раздел 2. Политическая карта мира: государства и границы

По мирным договорам между государствами, победившими во Второй мировой войне, и бывшими союзниками Германии в Европе изменена граница Италии: Югославии переданы полуостров Истрия, часть Юлийской Краины, города Фиуме (Риека), Зара с прилегающими островами, острова Палагружа; город Триест объявлен Свободной территорией Триест; Греции перешли острова Додеканес. Италия потеряла колониальные владения в Африке, признала независимость Албании и Эфиопии.

Восстановлены довоенные границы Румынии, Болгарии, Венгрии, Финляндии; Румынии возвращена Трансильвания.

Испания объявлена монархией (фактически монархическая форма правления была установлена только в 1975 г. после смерти Франко).

Создан блок социалистических стран в Восточной Европе, в который вошли: Польша, Чехословакия, Венгрия, Румыния, Болгария, Албания, Югославия (СФРЮ).

**1948 г.** — предоставление внутренней автономии Фарерским островам (в составе Дании).

**1949 г.** — образование ФРГ на территории зон оккупации Франции, США и Великобритании; ГДР — на территории зоны оккупации СССР; раздел Берлина (рис. 62).

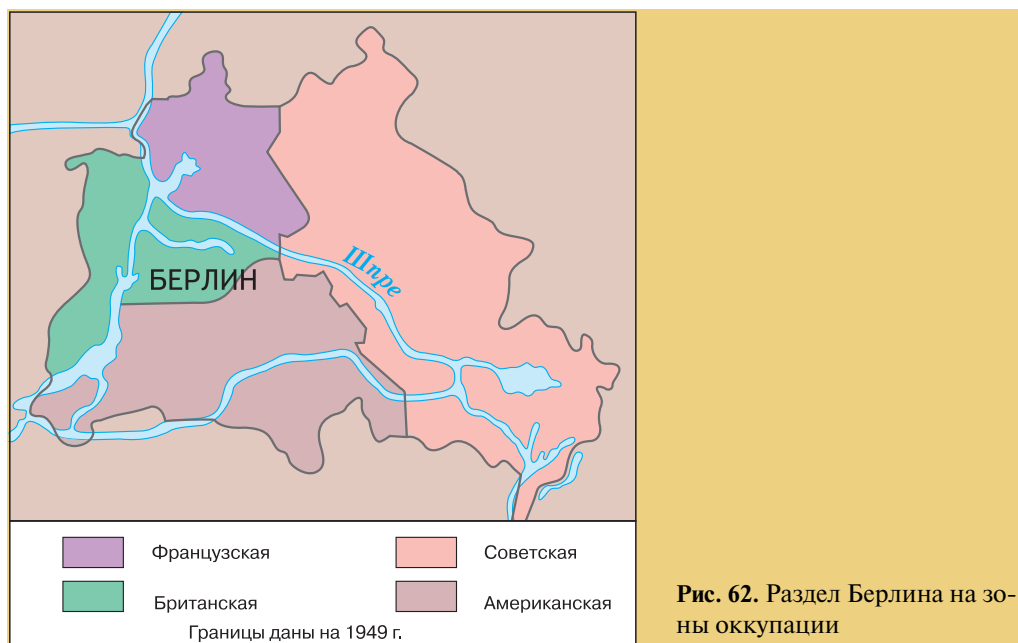


Рис. 62. Раздел Берлина на зоны оккупации

### Тема 3. Формирование политической карты регионов мира

Создание Совета экономической взаимопомощи (СЭВ) — экономической организации социалистических стран, в него вошли: Болгария, Венгрия, Вьетнам, ГДР, Куба, Монголия, Польша, Румыния, СССР, Чехословакия.

Ирландия провозглашена независимой республикой.

Венгрия провозглашена республикой.

Образование Организации Североатлантического договора (НАТО) для коллективного противостояния угрозе коммунизма.



#### Интерактив «НАТО».

**1951 г.** — договор между СССР и Польшей об обмене приграничными участками территории: Польше передан участок площадью 480 км<sup>2</sup> около города Дрогобыч, СССР — 480 км<sup>2</sup> в Люблинском воеводстве.

**1953 г.** — по конституции Гренландия получила статус заморского амта (губернии), равноправной части Королевства Дания.

**1954 г.** — раздел Свободной территории Триест между Италией и Югославией.

Передача Крымской области РСФСР Украине.

**1955 г.** — восстановление Австрии как суверенного и независимого государства в границах 1938 г.

Образование Организации Варшавского договора (ОВД) — организации для координации военного сотрудничества социалистических стран. В нее вошли Болгария, Венгрия, Польша, Румыния, СССР, Чехословакия, Албания и ГДР.

**1957 г.** — включение Саарской области в состав ФРГ.

Образование Европейского экономического сообщества (ЕЭС) в составе Бельгии, Нидерландов, Люксембурга, Франции, ФРГ, Италии.



#### Интерактив «Расширение ЕС».

**1964 г.** — Мальта получила независимость.

**1979 г.** — Гренландия провозглашена «самоуправляющейся территорией в составе Королевства Дания».

**1989—1990 гг.** — антитоталитарные революции, политические и экономические реформы в Болгарии, Венгрии, ГДР, Польше, Румынии, Чехословакии и Албании.

**1990 г.** — объединение ФРГ и ГДР.

## Раздел 2. Политическая карта мира: государства и границы

**1991 г.** — прекращение деятельности Организации Варшавского договора и Совета экономической взаимопомощи.

Распад СССР, объявление независимыми государствами всех союзных республик, входивших в его состав.

Образование Содружества Независимых Государств (СНГ). В него не вошли государства Балтии (Эстония, Латвия, Литва), Грузия (присоединилась в 1993 г.).

### СНГ.

Распад СФРЮ, образование суверенных государств — Хорватии, Словении, Македонии, Боснии и Герцеговины, Союзной Республики Югославия.

**1993 г.** — преобразование Европейского экономического сообщества (Бельгия, Нидерланды, Люксембург, Франция, ФРГ, Италия, Дания, Ирландия, Великобритания, Испания, Португалия, Греция) в Европейский союз (ЕС); снятие государственных границ в рамках единого европейского экономического пространства.

Раздел Чехословакии на два независимых государства — Чешскую Республику и Словацкую Республику.

**1995 г.** — присоединение к ЕС Швеции, Финляндии, Австрии.

**1999 г.** — Польша, Чехия и Венгрия приняты в НАТО.

Подписание договора о союзном государстве Белоруссии и России с перспективой перерастания в конфедерацию.

**2002 г.** — Союзная Республика Югославия стала именоваться Сербия и Черногория. При сохранении единой оборонной и внешней политики вводятся разные валюты, различаются таможенное законодательство и экономические системы.

**2004 г.** — в ЕС вошли 10 стран Центральной и Восточной Европы: Венгрия, Латвия, Литва, Кипр, Мальта, Польша, Словакия, Словения, Чехия, Эстония.

**2006 г.** — по результатам референдума провозглашена независимость Черногории.

**2007 г.** — в ЕС вошли Болгария и Румыния.

- **Территориальные споры и этнические конфликты.** Европа, как часть Старого Света с устоявшимися политическими границами, имеет минимальное число острых территориальных споров.

Вопрос о географическом положении границ в регионе не обсуждался со времен Второй мировой войны. Нерушимость государственных послево-

### Тема 3. Формирование политической карты регионов мира

енных границ была закреплена Совещанием по безопасности и сотрудничеству (Хельсинки, 1975 г.). Принцип строго действовал до начала 90-х гг. XX в., когда вследствие распада социалистической системы были признаны самостоятельными субъектами международного права республики, входившие в состав СССР. Распад Чехословакии, Социалистической Федеративной Республики Югославия и объединение ГДР и ФРГ — это последние изменения государственных границ на политической карте Европы.

Дальнейшие события — прием в ЕС новых членов (в том числе стран Центральной и Восточной Европы), вступление в НАТО бывших социалистических стран Польши, Венгрии, Чехии — привели к исчезновению прямой военной угрозы в Западной Европе. На повестку дня встал вопрос о коллективной безопасности.

Тем не менее разногласия между странами по поводу проведения границ существуют. Как правило, эти разногласия носят частный характер, за изменение границ выступают не государства, а политические партии. Ведутся дискуссии по поводу границ, касающихся территориальных вод или нерешенных проблем. Например, за изменение государственного статуса территорий, которые населены национальными меньшинствами, требующими самоопределения (северные ирландцы, южные тирольцы, баски, словенцы, корсиканцы), или народами со статусом национальных меньшинств, которые в послевоенные годы оказались разделенными государственными границами (венгры в Трансильвании). Споры ведутся из-за территорий, которые ранее входили в состав другого государства.





Рис. 63. Граница Шенгенской зоны в аэропорту г. Мюнхена (Германия)

## Раздел 2. Политическая карта мира: государства и границы

Практически ни один из европейских приграничных споров не перерос в военный конфликт, за исключением претензий албанцев (поддерживаемых Албанией) на территории автономного края Косово в Сербии, а также в Македонии.

Расширение ЕС и формирование единого европейского пространства изменило прежние функции границ — обеспечение безопасности и пограничного контроля. Межгосударственные границы становятся чисто символическими (рис. 63), но возникает вопрос о внешней границе ЕС, которая должна защищать благополучную Европу от контрабанды и нелегальной миграции.

 Все о территориальных спорах в Европе.

 Все о политико-экономических организациях в Европе.


### § 3 Как формировалась политическая карта Азии?

В Азии — самой большой части света — проживает более половины человечества и расположено около 50 государств и территорий. Граница между Европой и Азией проходит по восточному склону Уральских гор, реке Урал, северо-западному берегу Каспийского моря, по Кумо-Манычской впадине; между Азией и Африкой — по Суэцкому перешейку.

- **Этапы формирования.** В древности в Азии располагались могущественные империи, определявшие ход мировой истории, однако современная политическая карта сформировалась в основном в Новое и Новейшее время.

Колонизация Азии началась в конце XV в., когда Васко да Гама открыл морской путь в Индию.

Уже в 1511 г. португальцы захватили Малакку, а во второй половине XVI в. начались территориальные захваты Испании (Филиппинские острова) и Великобритании (полуостров Индостан). В первые годы XVII в. для координации экономического освоения территорий были образованы британская Ост-Индская компания и голландская Объединенная Ост-Индская компания.

 **Задание 6.** Как формировалась политическая карта Азии?

К 1900 г. 56% территории Азии занимали колониальные владения, большая часть которых принадлежала Великобритании. **Владениями Великобри-**

### Тема 3. Формирование политической карты регионов мира

**тании** были: в Южной Азии — Британская Индия, включавшая территорию современных государств Индии: Пакистана, Бангладеш, Мальдивской Республики, Мьянмы, Бутана, Шри-Ланки; в Юго-Западной Азии — Аден, Бахрейнские острова, Кипр (оккупирован Великобританией в 1878 г.), Кувейт, Оман, Оман Договорный; в Юго-Восточной Азии — Северный Борнео, Бруней, Федеративные Малайские княжества, Лабуан, Джохор; в Индийском океане — Кокосовые острова; в Тихом океане — острова Рождества.

#### Васко да Гама

Васко да Гама — португальский мореплаватель, первый, кто проплыл морским путем из Европы в Индию вокруг Африки. Это плавание открыло многовековую эру европейского доминирования в Восточном полушарии и почти 450-летнюю историю португальского колониализма в Индии.

По пути в Индию Васко да Гама исследовал южную часть Африки (дал название берегу — Натал, что значит «Рождество» по-португальски), вел торговые переговоры с султаном Мозамбика, первым из европейцев посетил порты Момбаса, Малинди. В Восточной Африке Васко да Гама нанял арабского картографа Ибн Маджида, который, зная особенности муссонов, выбрал самое благоприятное время для плавания в Индию.

Открытие нового морского пути расширило возможности торговли с Азией, которая до этого осуществлялась только по Великому шелковому пути, была дорогостоящей и опасной. Открытие стоило достаточно дорого — из 4 кораблей вернулось 2, и только 54 моряка (из 170) вернулись в Португалию.

В 1502—1503 гг. для второго плавания в Индию были направлены двадцать военных кораблей под командованием Васко да Гамы. Задачей было упрочение влияния Португалии в Индии. Васко да Гама был назначен адмиралом Индии с широкими полномочиями: он мог вести переговоры, начинать войну и заключать мир, направлять посольства. В 1524 г. Васко да Гама вновь прибыл в Южную Азию (Гоа), стал вице-королем Индии, но вскоре заболел малярией и скончался.



Рис. 64. Васко да Гама (1469—1524)

## Раздел 2. Политическая карта мира: государства и границы

Колониями в Азии владели и другие государства. **Владения Нидерландов** — Нидерландская Индия: острова Ява, Мадуро, Суматра, Борнео (Калимантан), Целебес (Сулавеси), часть острова Новая Гвинея (Западный Ириан).

**Владения Португалии** — Португальская Индия (города Гоа, Диу), Аомынь (Макао), остров Тимор.

**Владения Франции** — Французская Индия (города Карикал, Маэ, Пондишенри, Чандернагор, Янаон), Французский Индокитай (Аннам, Камбоджа, Кохинхина, Лаос, Тонкий).

**Владения Японии** — острова Бонин, остров Тайвань.

**Владения России** — Хива и Бухара (в вассальной зависимости), Квантун с Порт-Артуром (арендован у Китая).

**Владения США** — Филиппины (с 1898 г.).

В составе **Турецкой (Османской) империи** в Азии были Йемен, Месопотамия, Палестина, Сирия, Хиджаз (часть современной Саудовской Аравии), Ливан.

Колонии в Азии сохранялись вплоть до середины XX в. В них проживало свыше 90% населения региона. Главными державами-метрополиями являлись Великобритания, Франция, Нидерланды, Япония, США.

Распад колониальной системы завершился после Второй мировой войны.

### Интерактив «Деколонизация (Азия)».

- **Формы государственного устройства и правления.** Большая часть государств в Азии — *унитарные республики*. *Федеративное устройство* имеют Индия, Мьянма, Пакистан. Федерациями являются две монархии — Малайзия (союз наследственных султанатов) и ОАЭ (союз семи эмиратов).

*Монархиями* являются Бахрейн (эмират), Бутан (королевство), Иордания (королевство), Камбоджа (королевство), Катар (эмират), Кувейт (эмират), Малайзия (королевство), Непал (королевство), ОАЭ (эмираты), Оман (султанат), Таиланд (королевство), Япония (империя).

*Теократические монархии* — Бруней (султанат), Саудовская Аравия (королевство).

*Несамоуправляющиеся территории* — Британская территория в Индийском океане (архипелаг Чагос).

*Независимые государства — члены Содружества* — Бангладеш, Бруней, Индия, Кипр, Малайзия, Мальдивы, Сингапур, Шри-Ланка, Пакистан.

### Тема 3. Формирование политической карты регионов мира

#### ● Основные события XX в.

**1902 г.** — принятие конгрессом США закона о колониальном статусе Филиппин.

Присоединение части Юго-Восточного Сиама<sup>1</sup> к французским владениям в Индокитае.

**1904 г.** — раздел Сиама: сфера английского влияния — к западу от реки Менам, сфера французского влияния — к востоку от реки Менам.

В результате русско-японской войны 1904—1905 гг. Россия признала Корею сферой японского влияния; установлен протекторат Японии над Кореей.

**1905 г.** — по Портсмутскому мирному договору к Японии отошли Южный Сахалин (часть острова южнее 50-й параллели с близлежащими островами, в том числе и Курильскими), города Порт-Артур и Дальний с прилегающей территорией на Ляодунском полуострове (арендованной Россией у Китая в 1889 г.).

**1907 г.** — во французские владения в Индокитае включены камбоджийские провинции Баттамбанг, Сиём-Реап, Сисафон, ранее входившие в состав Сиама.

В результате англо-русских соглашений о разделе сфер влияния Иран разделен на три зоны — русскую, английскую и нейтральную; Афганистан признан английской сферой влияния; Тибет признан частью Китая.

Британское владение остров Лабуан (рядом с Брунеем) присоединен к колонии Стрейтс-Сетлмент (Малаккский полуостров).

По русско-японским соглашениям о разделе сфер влияния в Монголии за Россией признана Северная Маньчжурия и Западная Монголия, за Японией — Южная Маньчжурия и Восточная Монголия.

**1909 г.** — к британским владениям в Малайе присоединены четыре малайских княжества (Тренгану, Келантан, Кедах, Перлис), ранее входившие в состав Сиама.

**1910 г.** — соглашение о протекторате Великобритании над Бутаном.

Аннексия Кореи Японией.

**1911 г.** — провозглашена автономия Внешней Монголии.

Воссоединение Западного и Восточного Бенгала, входивших в состав Индии; перенесена столица Индии из Калькутты в Дели.

**1912 г.** — упразднена монархия в Китае.

**Изменение политической карты в результате Первой мировой войны.**

**1914 г.** — аннексия Великобританией острова Кипр.

<sup>1</sup> Сиам — прежнее название Таиланда.

## Раздел 2. Политическая карта мира: государства и границы

Захват Японией Цзяочжоуваня (Киао-Чао) с военно-морской базой Циндао (бывшая германская «арендованная территория»).


Объявление Россией протектората над Тувой (Урянхайский край).

Захват Великобританией у Турции острова Каммаран и присоединение его к колонии Аден.

Образование независимого арабского государства Хиджаз.

Установление протектората Великобритании над Катаром.

**1919 г.** — признание правительствами РСФСР и Великобритании независимости Афганистана.

 Афганистан: борьба за независимость и становление государственности.

**1920 г.** — распад Османской империи. По *Севрскому мирному договору* Турция лишилась  $\frac{3}{4}$  своей территории и всех владений на Аравийском полуострове. Великобритания получила мандат Лиги Наций на Палестину (с Трансиорданией) и на Месопотамию (с Мосулом), Франция — на Сирию и Ливан.

Турция признала аннексию Кипра Великобританией.

Провозглашение Ирака конституционной монархией (фактически остался под мандатом Великобритании).

**1921 г.** — образование Великобританией на территории Палестины эмирата Трансиордания.

РСФСР и Персия признали границы 1881 г. РСФСР передала Турции Карский пашалык и Ардаган (до 1918 г. эти территории входили в состав России).

Провозглашение Танну-Тувинской Народной Республики.

**1922 г.** — Япония возвратила Китаю Цзяочжоуваня (Киао-Чао).

Формальное объявление независимости Непала.

Образование СССР в составе Российской СФСР, Украинской ССР, Белорусской ССР и Закавказской СФСР (в составе Азербайджана, Грузии и Армении).

**1923 г.** — отделение Трансиордании от Палестины.

Провозглашение Турции республикой со столицей в Анкаре. Турция отказалась от своих владений на Аравийском полуострове, от Египта, Триполитании, Палестины, Сирии, Месопотамии (Ирака).

**1924 г.** — образование Монгольской Народной Республики.

**1925 г.** — в состав СССР вошли Узбекская ССР и Туркменская ССР.

**1926 г.** — Ливану предоставлена республиканская конституция.

### **Тема 3.** Формирование политической карты регионов мира

Образование арабского государства Королевство Хиджаз, Неджд и присоединенные области.

**1929 г.** — в состав СССР вошла Таджикская ССР.

**1930 г.** — подписание англо-китайской конвенции о возврате Вэйхайвэя (Северо-Восточный Китай) Китаю.

Присоединение Ассира к Королевству Хиджаз, Неджд и присоединенные области.

**1932 г.** — создание Японией на оккупированной в 1931 г. территории Маньчжурии государства Маньчжоу-Го.

Прекращение действия английского мандата на Ирак.

Королевство Хиджаз, Неджд и присоединенные области переименовано в Королевство Саудовская Аравия.

**1936 г.** — в состав СССР вошли Азербайджанская ССР, Грузинская ССР, Армянская ССР (ранее в составе Закавказской СФСР), Казахская ССР и Киргизская ССР (ранее автономные республики).

**1937 г.** — от Британской Индии отделена провинция Бирма и превращена в отдельную колонию Великобритании.

Провозглашение Адена колонией Великобритании.

**1939 г.** — государство Сиам восстановило свое прежнее название Таиланд (страна Таи-Мыанг-Таи).

Франция передала Турции санджак Александретта, входивший в состав французской подмандатной территории Сирия; стал провинцией Турции — Хатай.

**Изменения на политической карте Азии в ходе Второй мировой войны.**

**1940 г.** — создание Японией во Внутренней Монголии марионеточного государства Мынцзян (территория Чахара, оккупированная часть Суйюани, северные районы провинции Шаньси и Хэбэй).

Оккупация Японией северной части Индокитая.

**1941 г.** — при японском посредничестве часть территорий Лаоса и Камбоджи присоединена к Таиланду.

Оккупация Японией всей территории полуострова Индокитай.

Нападение Японии на владения Великобритании и США в Тихом океане.

Захват Японией Филиппин, Таиланда, Гонконга, Британской Малайзии, Бирмы, Индонезии (рис. 65).

**1944 г.** — Тувинская Народная Республика вошла в состав РСФСР.

**1945 г.** — подписан договор между СССР и Китаем, по которому город Порт-Артур используется совместно обоими государствами в качестве воен-

**Раздел 2. Политическая карта мира: государства и границы**



- Территория Японской империи к 1933 г.
- Территории, захваченные Японией к 7 декабря 1941 г.
- Территории, захваченные Японией после 7 декабря 1941 г.

**Рис. 65. Формирование колониальной империи Японии**

### Тема 3. Формирование политической карты регионов мира

но-морской базы; город Дальний (в 1905—1945 гг. находившийся под властью Японии) становится свободным портом.

Южная часть Сахалина и Курильские острова перешли к СССР.

**Политическая карта Азии после Второй мировой войны: деколонизация.**

**1945 г.** — провозглашена независимость Индонезии и Вьетнама.

**1946 г.** — провозглашена независимость Трансиордании и Филиппин.

Отменен мандат Лиги Наций на Ливан и Сирию, они объявлены формально независимыми государствами.

**1947 г.** — провозглашена независимость Индии (рис. 67) и ее раздел по религиозному принципу на два государства — Индию (преобладают после-

#### Спор о принадлежности Курильских островов

Япония требует от России передать ей два острова Большой Курильской гряды — Итуруп и Кунашир площадью 8270 км<sup>2</sup>, острова Малой Курильской гряды общей площадью 278,96 км<sup>2</sup>: Шикотан, Полонского (Тарану), Зеленый (Си-боцу), Юрий (Юри), Танфильева (Суйсе), Анучина (Акию-ри), Сторожевой (Моисе), Сигнальный (Кайгара), Рифовый (Одоке), острова Демина (Харука-римосери).

В 1855 г. между Японией и Россией впервые установились дипломатические отношения, и была проведена линия границ, при этом стороны признали, что острова Итуруп, Кунашир, Хабомаи и Шикотан являются японской территорией. Сахалин был признан территорией совместного проживания японцев и русских. По договору 1875 г. весь Сахалин перешел к России, а все Курильские острова — к Японии. По Портсмутскому договору Японии перешла южная часть Сахалина.

В сентябре 1945 г., после подписания Японией Акта о безоговорочной капитуляции, все Курилы и Южный Сахалин перешли к СССР, с чем не согласна Япония, предлагающая вернуться к границам, определенным договором 1855 г.

По Сан-Францисскому договору 1951 г. Япония отказалась от прав и претензий на Курильские острова, часть Сахалина и примыкающие к нему острова. По этому же договору Япония отказалась от претензий на острова Формоза, Пескадорские, Парасельские, Спратли. По утверждению японской стороны, Южные Курилы всегда принадлежали Японии, так как являются частью не Курильской гряды, а Японских островов, поэтому не подпадают под действие Сан-Францисского договора.

Существующая на сегодняшний день проблема мирного договора между Японией и Россией (так и не заключенного после Второй мировой войны) не разрешается из-за различных позиций стран по вопросу проведения границы и принадлежности Южно-Курильских островов (рис. 66).

## Раздел 2. Политическая карта мира: государства и границы

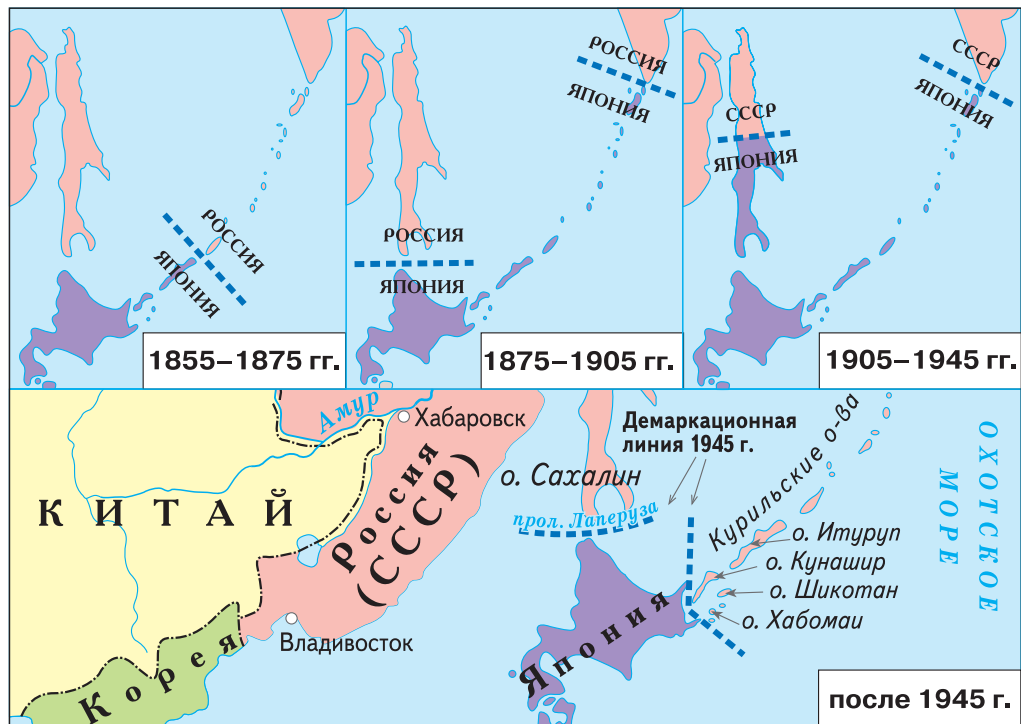


Рис. 66. Территориальные споры по поводу Курильских островов

**?** Известно, что главным препятствием заключения мирного договора между Россией и Японией является спор о принадлежности Курильских островов. Какие аргументы могут привести сторонники присоединения Курильских островов к Японии? Какие — сторонники территориальной целостности России?

дователи индуизма) и Пакистан (приверженцы ислама). До 1971 г. Пакистан состоял из двух частей — западной и восточной, которые были разделены индийской территорией. В 1971 г. в Восточном Пакистане (Восточной Бенгалии) было провозглашено независимое государство Бангладеш.

Провозглашена независимость Бирмы (ныне — Мьянма).

Провозглашение Лаоса и Камбоджи конституционными монархиями под протекторатом Франции.

Передача Таиландом обширных приграничных территорий Лаосу и Камбодже.

### Тема 3. Формирование политической карты регионов мира

Образование Малайской Федерации, получившей статус протектората Великобритании; Сингапур выделен в отдельную колонию.

**1948 г.** — раздел Кореи: установлена демаркационная линия по 38° с. ш. на полуострове Корея. На севере полуострова образована КНДР, а в южной части — Республика Корея.

Образование государства Израиль.

Колония Великобритании Цейлон (с 1972 г. — Шри-Ланка) получила независимость, оставаясь доминионом.

**1949 г.** — включение Южного Вьетнама (созданного на оккупированной французскими войсками территории) в состав Французского Союза.

Признание Лаоса и Камбоджи независимыми государствами в рамках Французского Союза.

Присоединение к Израилю территорий, захваченных им во время войны 1948—1949 гг. Раздел Иерусалима на две части.

Передача Францией Индии города Чандернагора (часть Французской Индии).


Провозглашение КНР.

Провозглашение Соединенных Штатов Индонезии; образование Голландско-Индонезийского Союза во главе с королевой Нидерландов.

**1950 г.** — Индия провозглашена республикой.

Аннексия Трансиорданией окрестностей Иерусалима и земель, известных теперь как Западный берег реки Иордан; переименование Трансиордании в Иорданское Хашимитское Королевство.

Иерусалим объявлен столицей Израиля.



**Рис. 67.** Махатма Ганди (справа) и Джавахарлал Неру — первые лидеры независимой Индии

**Раздел 2.** Политическая карта мира: государства и границы

Провозглашение Индонезии унитарной республикой, отмена соглашения 1949 г. о создании Соединенных Штатов Индонезии. Западный Ириан (западная часть острова Новая Гвинея) остался колонией Нидерландов (возвращен Индонезии после референдума в 1962 г.).

Договор между СССР и Китаем о безвозмездной передаче КНР имущества и прав на КВЖД и выводе советских войск из Порт-Артура.

**1953 г.** — провозглашение султаната на Мальдивских островах (британский протекторат) республикой.

Провозглашение независимости Камбоджи.

**1954 г.** — восстановление султаната и британского протектората на Мальдивских островах.

Установление демаркационной линии по 17-й параллели между Северным и Южным Вьетнамом.

**1955 г.** — Королевство Камбоджа вышло из состава Французского Союза.

Передача под управление Австралии Кокосовых (Килинг) островов, входивших ранее в состав британской колонии Сингапур.

**1956 г.** — провозглашение Исламской Республики Пакистан.

Франция передала Индии бывшие французские владения — города Пондишери, Карикал, Маэ, Янаон.

Южный Вьетнам вышел из состава Французского Союза.

**1957 г.** — провозглашение независимости Малайской Федерации.

**1958 г.** — провозглашение Ирака республикой, свержение монархии; образование Арабской Федерации в составе Ирака и Иордании.

Создание Объединенной Арабской Республики в составе Египта и Сирии.

Провозглашение Иракской Республики, распад союза с Иорданией.

Передача Пакистану султаном Маската и Омана порта Гвадар и прилегающего к нему района.

**1959 г.** — провозглашение государства Сингапур при сохранении контроля Великобритании над его внешней политикой и обороной.

Создание Федерации Арабских Эмиратов Юга (позднее — Федерации Южной Аравии) в составе нескольких княжеств юга Йемена и британской колонии Аден.

**1960 г.** — провозглашение независимости Кипра.

**1961 г.** — провозглашение независимости Кувейта.

**1962 г.** — провозглашение независимости Йеменской Арабской Республики.

### Тема 3. Формирование политической карты регионов мира

**1963 г.** — Малайя, Сингапур и бывшие британские владения Сабах и Саравак на острове Калимантан объединились в Федерацию Малайзия.

**1965 г.** — Сингапур вышел из Федерации Малайзии, став независимым государством в составе Содружества.

Провозглашение независимости султаната на Мальдивских островах (с 1968 г. — республика).

**1967 г.** — провозглашение Народной Республики Южный Йемен (НРЮЙ).

**1970 г.** — НРЮЙ переименована в Народную Демократическую Республику Йемен (НДРЙ).

**1971 г.** — провозглашение независимости английских протекторатов Бахрейна, Катара, ОАЭ.

Провозглашение независимого государства Бангладеш (ранее — Восточный Пакистан).

**1972 г.** — провозглашение Демократической Социалистической Республики Шри-Ланка.

**1973 г.** — провозглашение Афганистана республикой (ранее — монархия).

**1975 г.** — провозглашение Независимой Республики Восточный Тимор и оккупация ее войсками Индонезии.

В занятой турецкими войсками северной части Кипра образовано не признанное мировым сообществом Турецкое федеративное государство Кипра (с 1985 г. — Турецкая Республика Северного Кипра).

**1976 г.** — объединение Северного и Южного Вьетнама, образование Социалистической Республики Вьетнам.

Камбоджа переименована в Демократическую Кампучию.

**1979 г.** — свержение монархии в Иране, провозглашение Исламской Республики Иран.


Демократическая Кампучия переименована в Государство Камбоджа.

**1984 г.** — султанат Бруней провозглашен независимым государством в составе Содружества.

**1990 г.** — объединение Народной Демократической Республики Йемен и Йеменской Арабской Республики, провозглашение Йеменской Республики со столицей Сана.

**1993 г.** — изменение республиканской формы государственного правления в Камбодже на монархическую.

**1997 г.** — Гонконг (Сянган) — территория, арендованная Великобританией на 99 лет, — перешел под юрисдикцию Китая.

 Сянган (Гонконг).

## Раздел 2. Политическая карта мира: государства и границы

**?** В конце XX в. Китаю были возвращены территории Гонконга (Сянган) и Макао (Аомыня), имеющие отличную от Китая структуру экономики и уровень социально-экономического развития. Подумайте, какие аргументы «за» и «против» объединения могли приводить правительство Китая и противники присоединения.

**1999 г.** — Макао (Аомынь) — португальская колония с правами внутреннего самоуправления передана КНР.

**2002 г.** — провозглашение независимого государства Восточный Тимор.

### Восточный Тимор

В течение нескольких столетий остров Тимор был разделен между метрополиями: Нидерландами (Западный Тимор) и Португалией (Восточный Тимор). Западный Тимор, как и другие части Нидерландской Индии, получил независимость в 1949 г. и стал составной частью Индонезии. Восточный Тимор до середины 70-х гг. XX в. оставался португальской колонией. С 1976 г. в результате захвата войсками Индонезии был присоединен к ней как 27-я провинция. ООН и международное сообщество не признали аннексию.

В конце 90-х гг. Восточный Тимор находился под управлением Временной администрации ООН, которая осуществляла подготовку к проведению референдума о статусе Восточного Тимора (проведен в 1999 г.). Летом 2001 г. под наблюдением Специального комитета ООН были подготовлены и проведены первые президентские выборы. В мае 2002 г. провозглашено независимое государство.



Рис. 68. Восточный Тимор

### Тема 3. Формирование политической карты регионов мира

#### Арабо-израильский конфликт

Ближний Восток — территория, на которой сходились интересы многих крупнейших держав Запада и Востока со времен Крестовых походов XII в., является очагом нестабильности. Колонизация, деколонизация, изменения территориального устройства, появление новых государств — все это превратило регион в постоянную «горячую точку» XX в. (арабо-израильский конфликт, территориальные споры между арабскими государствами).

Самый крупный и кровопролитный конфликт в регионе — это арабо-израильский, на счету которого к 2007 г. семь полномасштабных войн.

До конца XX в. палестинцы не признавали факт существования государства Израиль и раздела Палестины, отказываясь от участия в переговорах по этому вопросу, и вели вооруженную борьбу за освобождение всей территории.

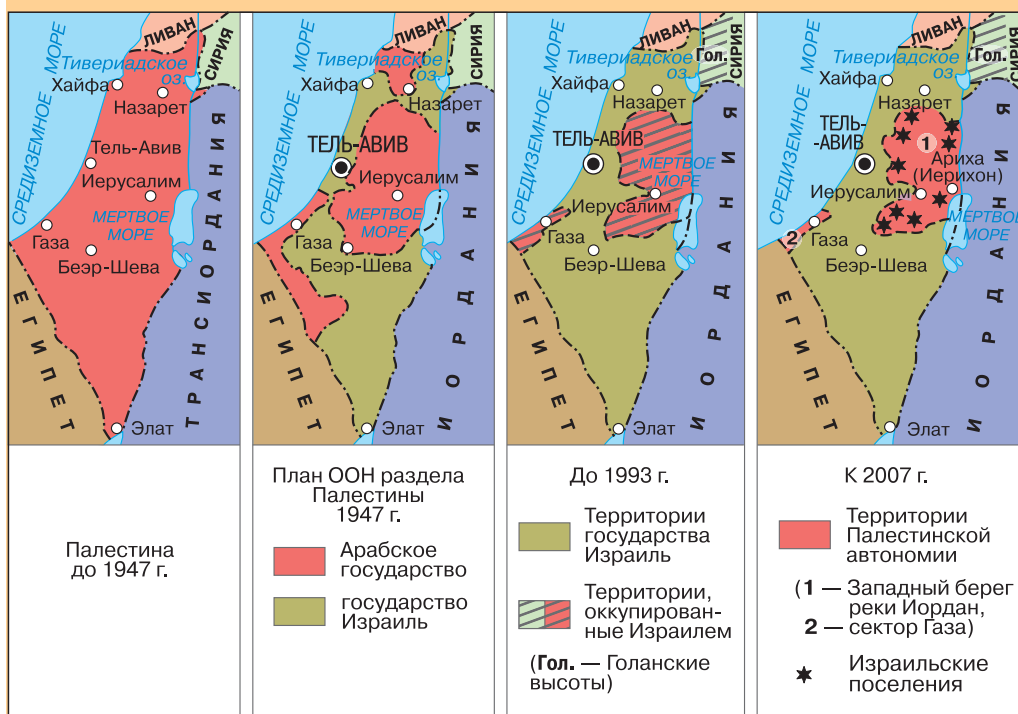


Рис. 69. Изменение государственных границ Палестины и Израиля, 1947—2007 гг.

## Раздел 2. Политическая карта мира: государства и границы



**Рис. 70.** Лидеры Израиля, США и Палестины после подписания соглашения между Израилем и Организацией освобождения Палестины при посредничестве США (1993 г.)

Политическая нестабильность и борьба за создание Палестинского государства способствовали росту числа радикальных мусульманских организаций, проведению террористических актов. В ходе арабо-израильских войн Израиль захватил территорию Палестины, предназначенную, согласно резолюции Генеральной Ассамблеи ООН, для создания арабского государства.

В 1993 г. в США руководителями Израиля и Организации освобождения Палестины было подписано соглашение о создании временного палестинского самоуправления на Западном берегу реки Иордан и в секторе Газа. Израиль и Палестина объявили о взаимном признании.

Очередной этап переговоров состоялся в 2000 г. в США по вопросам будущего Иерусалима, будущего еврейских поселений, государственной границы, судьбы палестинских беженцев, схемы передачи земель палестинцам.

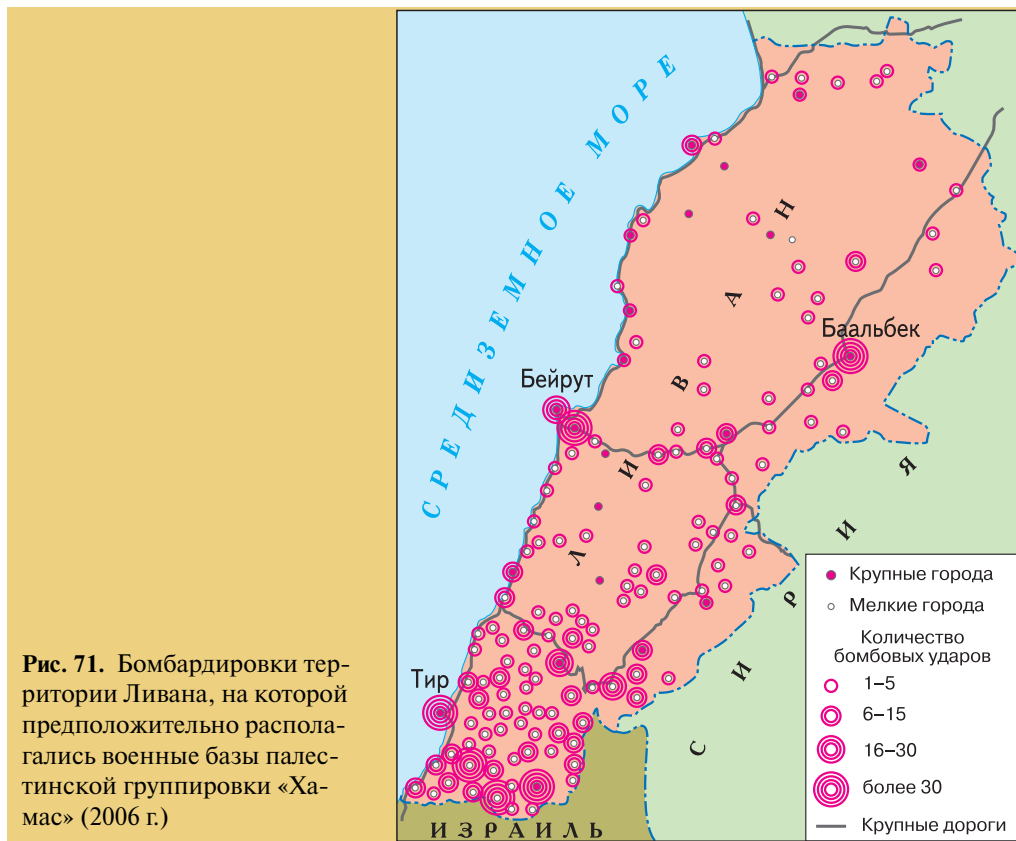
В 2003 г. был принят план урегулирования конфликта к 2005 г. — так называемая «Дорожная карта», гарантами которого стали ООН, ЕС, США и Россия.


Несмотря на достигнутые при посредничестве мирового сообщества соглашения, ситуация по-прежнему остается напряженной.


В 2006 г. Израиль нанес масштабные удары по объектам, принадлежащим палестинской группировке «Хамас» на территории Ливана, в результате чего экономика и транспортная инфраструктура Ливана были практически уничтожены. Продолжаются террористические акты палестинцев в отношении мирных жителей Израиля.

В 2007 г. начались проблемы внутри Палестинской автономии — борьба группировки «Хамас» за власть, приведшая к фактическому расколу Палестины на Западный берег реки Иордан под контролем избранного правительства и сектор Газа, контролируемый «Хамас».

### Тема 3. Формирование политической карты регионов мира



 [www.middleeast.ru](http://www.middleeast.ru) — Все о событиях на Ближнем Востоке.

 Все о территориальных спорах в Азии.

**2003 г.** — Ирак оккупирован войсками США и Великобритании, к которым впоследствии присоединились другие государства. Целью оккупации стало свержение режима Саддама Хусейна, обвиненного США в несоблюдении международных договоренностей о создании и хранении оружия массового уничтожения. На территории Ирака действует Временная администрация США.

- **Региональные политические организации.** Межгосударственные организации в Азии созданы после Второй мировой войны, когда большинство стран

## Раздел 2. Политическая карта мира: государства и границы

получило независимость и возможность солидарно выступать на международной арене. Целями большинства из них являются обеспечение безопасности, сотрудничество в экономической и политической сфере, поддержка национально-освободительного движения.

Государства Азии численно преобладают в ряде международных межрегиональных организаций, например в Организации Исламская конференция (ОИК), Лиге арабских государств (ЛАГ).



Все о политико-экономических организациях в Азии.

- **Территориальные споры и этнические конфликты.** В отличие от Африки и Нового Света, в Азии в XVI—XX вв. существовали формально независимые государства: Турция, Персия (Иран), Афганистан, Сиам (Таиланд), Непал, Китай, Япония. Тем не менее государственные границы здесь проводились при участии европейских держав.

Наиболее проблемные и взрывоопасные участки сложились по границам Китая и на Ближнем Востоке.

Спорными считаются западный участок границы Китая с КНДР, памирский участок границы с Киргизией и Таджикистаном (около 30 тыс. км<sup>2</sup> в Горном Бадахшане), районы на границе с Индией (около 130 тыс. км<sup>2</sup>) и Вьетнамом. Притязания Китая на территорию России в максимальном объеме были заявлены в начале 60-х гг. XX в.

Все исторические документы, определяющие государственные границы с Россией, правительством Китая объявлены неравноправными и, следовательно, с китайской точки зрения незаконными. Ставится вопрос об их пересмотре.

### § 4 Как формировалась политическая карта Африки?

Эпоха, названная позже эпохой Великих географических открытий, началась в конце XV в., фактически это был период экономического и политического освоения европейцами новых земель. Тогда Реконкиста — освобождение Пиренейского полуострова от арабского завоевания не смогла остановиться и переросла в Конкисту — завоевание новых земель.

В 1415 г. португальцами была захвачена первая заморская территория — город Сеута на побережье современного Марокко (сегодня — город под управлением Испании), богатый порт, конечный пункт транссахарского тор-

**Тема 3. Формирование политической карты регионов мира**



**Рис. 72. Африка: исследовательские плавания европейцев и транссахарская торговля**

## Раздел 2. Политическая карта мира: государства и границы

гового пути (рис. 72). В Сеуту свозилось золото, закупленное арабскими купцами в обмен на ткани и соль.

Богатства Сеуты стимулировали поиск новых сокровищ в Западной Африке. Добраться до них можно было двумя путями. Первый лежал через Сахару, где захватчиков подстерегали жара, пески, отсутствие воды и воинственные племена кочевников. Второй путь — морской — был более предпочтительным. Этому способствовали успехи португальцев в мореплавании, навигации, строительстве кораблей.

К 1425 г. португальцы достигли мыса Зеленого — самой западной оконечности Африки. Кроме сугубо экономических целей, их интересовали поиски предполагаемого западного притока Нила, который должен был впадать в Атлантический океан. Другой важной причиной экспедиций были поиски христианского царя-священника Иоанна, который якобы прислал Папе Римскому письмо с просьбой о помощи из неведомой восточной страны.

Собственно экономическому освоению и политическому господству европейцев в Африке предшествовали исследования побережий и внутренних районов материка.

В конце XV в. к плаваниям вдоль побережья Западной Африки приступили испанцы, добравшиеся до устья реки Конго, а потом и до устья реки Грейт-Фиш на юге Африки. Во время этих экспедиций производились астрономические исследования, наблюдения за погодой, флорой и фауной, картографировались берега, изучался быт племен прибрежной полосы.

В 1652 г. 90 голландцев высадились в Столовой бухте и начали строительство Кейптауна как остановочного пункта на пути в Индию.



Рис. 73. Представления европейцев об Африке. Гравюра из «Универсальной космографии» Себастиана Мюнстера, Базель, 1544 г.

### Тема 3. Формирование политической карты регионов мира

#### Работорговля

Работорговля началась в XVI в., а к концу XIX в., когда продажа людей была официально запрещена, ее жертвами стали, по разным оценкам, 100—200 млн человек. За этот период доля африканцев в мировом населении сократилась с 18 до 7,5%.

Главным районом вывоза рабов была Западная Африка — побережье Гвинейского залива, территория современных Анголы, Конго. Сюда рабы доставлялись из внутренних районов.

Поставки африканских невольников в Америку стали одной из сторон «треугольника» мировой торговли, в который вписывались направления наиболее прибыльных товаропотоков. Из Европы в Америку везли алкогольные напитки, скобяные изделия и инструменты, огнестрельное оружие, стеклянные бусы и другие украшения. Из американских колоний вывозились ром, сахар, хлопок, табак, а позднее — кофе и какао, а также золото и серебро. Производили эти товары в основном рабы-африканцы. Работорговля не только уменьшила численность населения Африки, прервала поступательное социально-экономическое развитие континента, но и определила особенности формирования этнического состава населения стран Нового Света.

Сегодня в работорговле признаны виновными и европейские мореплаватели, и плантаторы, и... сами жители Черного континента. В условиях натуральной экономики и постоянной вражды между племенами было экономически невыгодно брать в плен побежденных в межплеменных схватках. Как правило, захваченных в плен убивали. Когда на политической арене континента появились европейцы, они оказывали неоценимые «услуги» прибрежным земледельческим племенам в войнах с их соседями — преимущественно скотоводами из внутренних засушливых районов. Зачастую одно-два европейских ружья решали исход битвы. Захваченных пленников обменивали на нужные товары или продавали европейцам. Так предложение стало определять спрос.

К началу XVII в. Африка в основном была открыта европейцами. На картах того времени очертания материка уже почти соответствовали современным, но внутренние районы еще более века оставались *terra incognita* («неизвестной землей»). О смутных представлениях европейцев об Африке свидетельствуют географические карты, на которых большая часть континента занята сценами битв одноглазых циклопов с людьми (рис. 73). Это, однако, не помешало развертыванию интенсивной работорговли.

Европейцы не нашли в Африке централизованных государств, как, например, в Латинской Америке. До прихода европейцев в Африке существовали отдельные феодальные государства: в Западной Африке — Кано и Ка-

## Раздел 2. Политическая карта мира: государства и границы

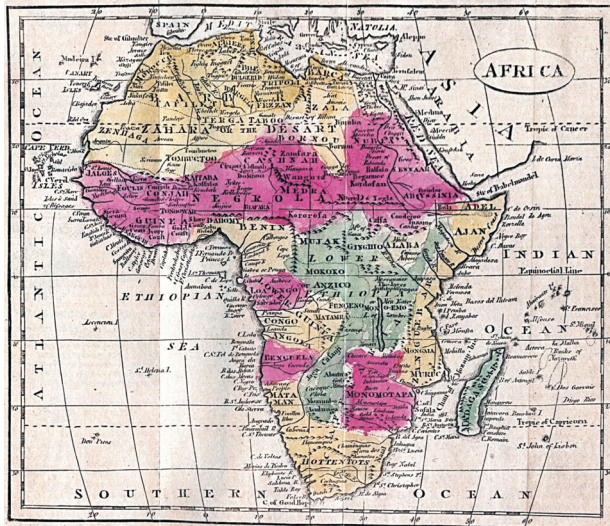


Рис. 74. Карта Африки XVIII в.

цина, Мали, Сонгай; в Восточной Африке — Аксум; в Юго-Восточной — Мономотапа (рис. 74). Некоторые из них были сказочно богаты и сыграли существенную роль в мировой политике и экономике Средних веков. Однако ко времени прихода европейцев эти государства переживали период феодальной раздробленности и не смогли противостоять европейцам. Многие из них распались из-за междоусобиц еще до прихода колонизаторов.

Экономическая колонизация Латинской Америки, начавшаяся ранее, привела к потребности в рабочей силе, которая восполнялась чернокожими рабами с африканского континента. Индейцы жестоко истреблялись, они были не приспособлены к работе на плантациях и рудниках.



### Задание 7. Как формировалась политическая карта Африки?

- **Этапы формирования политической карты Африки.** Современная политическая карта Африки сформировалась главным образом под влиянием европейской колонизации и деколонизации.

К середине XIX в. северную часть Африки контролировала Османская империя. Европейские державы владели не более 10% территории континента: португальцам принадлежала узкая прибрежная полоса на западе и

### Тема 3. Формирование политической карты регионов мира

юго-востоке, голландцам — Капская колония на юге Африки. Государства коренных африканцев, достигшие своего расцвета к XIII—XIV вв., пришли в упадок.

В 1885 г. сферы влияния в Африке были поделены согласно решениям Берлинской конференции. К началу XX в. 90% территории континента находилось во владении европейских держав. **Французские колонии** размещались преимущественно в Западной и Центральной Африке (около 38% территории континента): Алжир, прибрежные районы Сомали, Коморские острова, Мадагаскар, Западная Сахара, Тунис, Французская Западная Африка, Французское Конго. Восточная Сахара была также сферой французского влияния.

**Британские колонии** (около 30% площади континента) размещались преимущественно в Восточной Африке, Великобритания пыталась контролировать все пространство «от Каира до Кейптауна»: Англо-Египетский Судан, Басутоленд, Бечуаналенд, Британская Восточная Африка, Британская Центральная Африка, остров Вознесения, Гамбия, Египет, Занзибар и Пемба, Золотой Берег, Капская колония, Ливийская пустыня, Маврикий, Наталь, Нигерия, Родезия, остров Св. Елены, Сейшельские острова, Британское Сомали, Сьерра-Леоне, остров Тристан-да-Кунья, Уганда.

**Португалии**, несмотря на то что она первой начала колонизацию, принадлежали только Ангола, Азорские острова, Португальская Гвинея, острова Зеленого Мыса, Мадейра, Сан-Томе и Принсипи, Мозамбик.

**Германии** (до ее поражения в Первой мировой войне) принадлежали территории современных государств Танзании, Руанды и Бурунди, Того, Ганы и Камеруна; **Бельгии** — Заир. Эритрея и часть Сомали были владениями **Италии**. **Испании** принадлежали Испанская Гвинея (Рио-Муни), Канарские острова, Пресидьос, Рио-де-Оро с Ифини.

В 1822 г. на землях, выкупленных Американским колонизационным обществом у местных вождей, были поселены освобожденные рабы из США, а в 1847 г. на этой территории образовалась Республика Либерия.

К началу 50-х гг. XX в. на континенте было только четыре юридически независимых государства — Египет, Эфиопия, Либерия<sup>1</sup>, ЮАР.

Распад колониальной системы начался на севере континента. В 1951 г. независимой стала Ливия, в 1956 г. — Марокко, Тунис и Судан. В 1957—1958 гг. независимость получили Гана и Гвинея.

<sup>1</sup> Либерия никогда не имела колониального статуса. Эфиопия в 1935—1941 гг. была в составе колонии Итальянская Восточная Африка.

## Раздел 2. Политическая карта мира: государства и границы

В 1960 г., который вошел в историю как «Год Африки», добились независимости 17 колоний. В середине 70-х гг. XX в. получили независимость все португальские колонии.

Намибия получила независимость в 1990 г.

В 1993 г. на карте Африки после 30 лет борьбы за самоопределение появилось новое суверенное государство — Эритрея (ранее — провинция Эфиопии).

### Интерактив «Декolonизация (Африка)».

- **Формы государственного устройства и правления.** В начале XXI в. в Африке было около 60 государств и территорий. Больше их число — *унитарные республики*. *Федеративные республики* — Нигерия, ЮАР, Федеральная Исламская Республика Коморские Острова, Эфиопия.

*Монархии* — Лесото, Марокко, Свазиленд.

*Несамоуправляющиеся территории* — остров Реюньон (французский заморский департамент), остров Майотта (территориальная административная единица Франции), остров Св. Елены (колония Великобритании), города Сеута и Мелилья (владения Испании), Западная Сахара.

*Независимые государства — члены Содружества* — Ботсвана, Гамбия, Гана, Замбия, Зимбабве (исключена в 2002 г.), Кения, Лесото, Маврикий, Малави, Мозамбик (принят в 1995 г.), Намибия, Нигерия, Свазиленд, Сейшельские Острова, Сьерра-Леоне, Танзания, Уганда, Камерун, ЮАР.

- **Основные события XX в.**

**1902 г.** — в результате англо-бурской войны (1899—1902 гг.) бывшие бурские республики Оранжевое Свободное государство и Южно-Африканская Республика Трансвааль стали британскими колониями Оранжевая Республика и Трансвааль.

**1904 г.** — заключено так называемое «Сердечное согласие» между Францией и Великобританией: Великобритания признала права Франции на Марокко, уступила Франции часть территории в районе реки Гамбия и приграничные районы между английскими и французскими колониями в Восточной Нигерии.

**1906 г.** — раздел Абиссинии (современная Эфиопия) на сферы влияния: Великобритании отошли северо-западная и западная части; Италии — се-

### Тема 3. Формирование политической карты регионов мира

верная часть и территории западнее Аддис-Абебы; Франции — области, прилегающие к французскому Сомали.

Объединение британских владений Лагос и Южная Нигерия в колонию Южная Нигерия.

**1907 г.** — британский протекторат Ньясаленд (с 1893 г. назывался Британской Центральной Африкой) принял прежнее название.

**1908 г.** — французское владение Коморские Острова включено в состав колонии Мадагаскар.

Бельгийский парламент объявил Свободное государство Конго колонией Бельгийское Конго. В 1885—1908 гг. Конго считалось личным владением короля Леопольда II, который управлял им единолично.

**1910 г.** — образование Южно-Африканского Союза (ЮАС) в составе британских владений: Капской колонии, колоний Наталь, Трансвааль и Оранжевая Республика. ЮАС получил статус доминиона Британской империи.

Французское Конго переименовано во Французскую Экваториальную Африку.

**1911 г.** — Франция передала Германии часть Французской Экваториальной Африки (275 тыс. км<sup>2</sup>) в качестве компенсации за установление французского протектората в Марокко.

**1912 г.** — Марокко объявлено протекторатом Франции. Испанская зона протектората состояла из двух частей на севере и юге Марокко. В городе Танжере и на прилегающих территориях установлен «специальный режим».

На территории владений Османской империи Триполитании и Киренаики образована колония Итальянская Ливия.

**1914 г.** — установлен английский протекторат над Египтом (оккупирован Великобританией в 1882 г., но считался провинцией Османской империи).

Объединение британских владений Северная и Южная Нигерия в единую Колонию и Протекторат Нигерия.

Раздел колонии Французский Судан, образование колонии Верхняя Вольта в составе Французской Западной Африки.

**Изменения на политической карте Африки после Первой мировой войны** связаны с потерей Германией колоний и передачей их по мандату Лиги Наций державам-победительницам. Великобритании передана часть Германской Восточной Африки — Танганьика. Тоголенд и Камерун (Западная Африка) были разделены между Францией (Того и Восточный Камерун) и Великобританией (Гана и Западный Камерун). ЮАС передана Германская Юго-Западная Африка (Намибия), Бельгии — часть Германской Восточной

**Раздел 2.** Политическая карта мира: государства и границы

Африки (территория Руанда — Урунди), Португалии — «Треугольник Кионга» (часть Германской Восточной Африки в районе реки Рувума у границ Мозамбика).

**1920 г.** — часть Британской Восточной Африки стала называться Колония и Протекторат Кения.

**1921 г.** — образование Республики Риф (северная часть Испанского Марокко); разгромлена в 1926 г. объединенными войсками Испании и Франции.

**1922 г.** — отмена британского протектората над Египтом, объявление Египта независимым королевством.

Образование колонии Нигер в составе Французской Западной Африки.

Британское владение остров Вознесения включено в состав колонии остров Св. Елены.

**1923 г.** — город Танжер и прилегающие к нему районы объявлены международной зоной.

**1924 г.** — передача Великобританией части Кении (Джубаленда) под управление Италии.

Фактическая ликвидация кондоминиума (совместного управления) над Англо-Египетским Суданом, установление исключительной власти Великобритании.

**1932 г.** — присоединение французской колонии Верхняя Вольта к колонии Берег Слоновой Кости.

**Изменения на политической карте Африки после Второй мировой войны.**

**1935 г.** — захват Италией Эфиопии. Объединение Эритреи, Итальянского Сомали и захваченной Эфиопии в колонию Итальянская Восточная Африка.

**1941 г.** — освобождение войсками союзников Эфиопии и возвращение ей независимости.

**1945 г.** — Французский Судан<sup>1</sup> получил статус заморской территории Франции.

**1946 г.** — французское правительство приняло закон о предоставлении статуса заморских департаментов колониям, в том числе Реюньону, Французскому Сомали.

---

<sup>1</sup> Судан (от араб. Билад-ас-Судан — страна черных) — природная область в Африке южнее Сахары, простирается от Атлантического побережья до Эфиопского нагорья. Поэтому существовало два различных государства, в названия которых входило слово «Судан»: Французский Судан на западе и Англо-Египетский Судан на востоке.

### Тема 3. Формирование политической карты регионов мира

Статус подопечных территорий получили бывшие мандатные территории (колонии Германии, переданные после Первой мировой войны державам-победительницам).

Коморские Острова, ранее административно объединенные с Мадагаскаром, стали самостоятельной административной единицей (колония Франции).

**1949 г.** — Юго-Западная Африка (Намибия) включена в состав территории Южно-Африканского Союза.

**1950 г.** — передача под управление Италии Сомали (ранее — подопечная территория ООН) сроком на 10 лет.

**1951 г.** — провозглашение независимости Королевства Ливии.

Гвинея-Бисау, Кабо-Верде, Мозамбик, Сан-Томе и Принсипи получили статус заморских провинций Португалии.

**1952 г.** — свержение монархии в Египте (в 1953 г. провозглашена республика).

Решение ООН о присоединении бывшей итальянской колонии Эритрея к Эфиопии на правах автономного государства. Создание Федерации Эфиопии и Эритреи.

**1953 г.** — образование Федерации Родезии и Ньясаленда из трех английских владений — Северной Родезии, Южной Родезии и Ньясаленда (распущена в 1964 г.). Федерация вошла в состав Содружества.

**1956 г.** — провозглашена независимость Республики Судан (ранее — англо-египетское владение, затем — колония Великобритании) и Французской зоны в Марокко, образование Королевства Марокко. Подписана испано-марокканская декларация о независимости Испанского Марокко и присоединении его к Королевству Марокко.

Отмена французского протектората над Тунисом, образование Королевства Тунис (с 1957 г. — республика).

Объявление Французского Того автономной республикой в составе Французского Союза.

**1957 г.** — провозглашена независимость британской колонии Золотой Берег, образовано государство Гана (с 1960 г. — республика).

Международная зона Танжера вошла в состав Марокко.

**1958 г.** — Ифни и Испанская Сахара (ранее в составе Испанской Западной Африки) получили статус испанских провинций и объявлены составной частью Испании (ныне Ифни — административный округ в Марокко).

Создание Объединенной Арабской Республики, включающей Египет и Сирию (Сирия вышла из ОАР в 1961 г.).

**Раздел 2.** Политическая карта мира: государства и границы

Предоставлена независимость Французской Гвинеи, образована Гвинейская Республика.

Статус республик — членов Французского Союза получили: Берег Слоновой Кости, Верхняя Вольты, Дагомея, Мавритания, Нигер, Сенегал, Французский Судан (ранее — в составе Среднее Конго, Экваториальная Африка), Габон, Среднее Конго, Убанги-Шари, Чад (ранее — Французская Экваториальная Африка), Мадагаскар. Среднее Конго переименовано в Республику Конго, Убанги-Шари — в Центральную Африку, Французское Сомали получило статус заморской территории.

**1959 г.** — Экваториальная Гвинея получила статус заморской провинции Испании.

**1960 г.** — получили независимость и провозглашены республиками бывшие французские колонии: Того (ранее — подопечная территория ООН под управлением Франции), федерация Мали в составе Сенегала и Французского Судана, Мальгашская Республика (Республика Мадагаскар), Дагомея (Бенин), Нигер, Верхняя Вольты (Буркина-Фасо), Берег Слоновой Кости (Кот-д'Ивуар), Чад, Центральная Африка (ЦАР), Республика Конго, Мавритания, Габон, Сомалийская Республика (воссоединены бывший британский протекторат Сомали и итальянская подопечная территория Сомали).

Получили независимость английские колонии Нигерия и Британское Сомали; колония Бельгии — Конго (Заир, с 1997 г. — Демократическая Республика Конго); Камерун (подопечная территория под управлением Франции и Великобритании).

Произошел раскол Федерации Мали, провозглашение независимости Сенегала и Мали.

**1961 г.** — по итогам референдума южная часть Западного Камеруна присоединилась к Камеруну, а северная — к Нигерии.

Образование Федеративной Республики Камерун в составе Восточного и Западного Камеруна.

Коморские Острова получили статус заморской территории Франции.

Провозглашение независимости Сьерра-Леоне, Танганьики.

**1962 г.** — провозглашена независимость Королевства Бурунди, Руанды, Уганды, Алжира.

**1963 г.** — введено внутреннее самоуправление в Гамбии, Кении, Ньясаленде; предоставлена независимость Кении.

Предоставлена независимость султанату Занзибар (ранее — колония Великобритании).

**1964 г.** — предоставлена независимость Замбии (государство в составе Содружества), Малави (Ньясаленд).

### Тема 3. Формирование политической карты регионов мира

Объединение Танганьики и Занзибара в Объединенную Республику Танзания.

Введено местное самоуправление в Экваториальной Гвинее.

**1965 г.** — провозглашение независимости Гамбии (с 1970 г. — республика).

От колонии Сейшельские Острова отторгнуты Великобританией острова Альдабра, Фаркуар и др., которые вместе с архипелагом Чагос стали «Британской территорией в Индийском океане».

**1966 г.** — предоставлена независимость Ботсване (ранее — протекторат Великобритании Бечуаналенд), Лесото (ранее — протекторат Великобритании Басутоленд).

Свержение монархии в Бурунди, провозглашение республики.

**1967 г.** — Французский Берег Сомали (заморская территория Франции) стал именоваться Французской Территорией афаров и исса.

**1968 г.** — Коморские Острова получили внутреннее самоуправление (ранее — заморская территория Франции).

Предоставлена независимость Маврикию (формально глава государства — английская королева, представленная генерал-губернатором), Свазиленду, Экваториальной Гвинее.

**1972 г.** — португальские колонии Ангола, Гвинея-Бисау, Кабо-Верде, Сан-Томе и Принсипи получили права местной автономии, Мозамбик — права штата.

Образование унитарной Объединенной Республики Камерун (с 1984 г. — Республика Камерун).

**1973 г.** — предоставлена независимость Гвинее-Бисау.

**1974 г.** — падение монархии в Эфиопии, провозглашение республики.

**1975 г.** — получили независимость Ангола, Мозамбик, Кабо-Верде, Коморские Острова, Сан-Томе и Принсипи.

**1976 г.** — Испания передала Западную Сахару под управление Марокко и Мавритании, которые поделили ее между собой. Фронт ПОЛИСАРИО провозгласил создание Сахарской Арабской Демократической Республики (Западная Сахара).



Западная Сахара — самая большая территория, в отношении которой действует требование ООН о предоставлении независимости.

Предоставлена независимость Сейшельским Островам, возвращены отторгнутые в 1965 г. Великобританией территории.

## Раздел 2. Политическая карта мира: государства и границы

Провозглашена непризнанная международным сообществом «независимость» марионеточных национальных государств — бантустанов ЮАР: Транскей (1976 г.), Бопутатсвана (1977 г.), Венда (1979 г.), Сискей (1981 г.).

Центральноафриканская Республика преобразована в империю (республика восстановлена в 1979 г.).

**1977 г.** — провозглашение независимости Джибути (ранее — Французская Территория афаров и исса).

**1980 г.** — провозглашение независимости Зимбабве.

**1981 г.** — создание конфедерации Сенегамбия в составе Сенегала и Гамбии (распалась в 1989 г.).

**1990 г.** — провозглашение независимости Намибии.


**1993 г.** — отделение Эритреи от Эфиопии в результате референдума и провозглашение независимого государства Эритрея.

**1997 г.** — переименование Заира в Демократическую Республику Конго.

**1998 г.** — изменение формы государственного устройства Эфиопии (стала федеративной республикой).

- **Территориальные споры и этнические конфликты.** Сегодняшние государственные границы в Африке — результат политики европейских держав. Колониальный раздел и границы в Африке были утверждены метрополиями на Берлинской конференции 1885 г.


Причины современных приграничных конфликтов в Африке связаны с признанием (или непризнанием) современными государствами границ, проведенных в колониальный период по соглашению между метрополиями. Границы проводились без учета ареалов расселения племен: 44% государственных границ проходят по меридианам и параллелям, 30% — по геометрическим рубежам — рекам, озерам, малонаселенным районам. Африканские границы разрезают 177 культурных районов, особенно остро это чувствуется там, где границы препятствуют привычным путям миграций людей к рынкам, сельскохозяйственным угодьям. Например, граница Нигерии и Камеруна разрезает ареалы расселения 14 племен, а граница Буркина-Фасо — 21.

 Все о территориальных спорах в Африке.


Это приводит к частым приграничным конфликтам. Тем не менее колониальные границы еще в течение длительного времени будут оставаться прежними, так как пересмотр их в одном месте приведет к цепочке конфликтов на всем континенте. Кроме того, фактически не демаркированы гра-

### Тема 3. Формирование политической карты регионов мира

ницы, проходящие по пустынным и малозаселенным районам. По мере экономического освоения этих территорий, и особенно если там будут обнаружены запасы полезных ископаемых, соседние страны выдвинут претензии на спорные районы (например, спор Ливии и Чада о приграничной полосе Аозу).


 Спорная территория Ливия — Чад (полоса Аозу).


Этнические конфликты зачастую сопровождаются военными переворотами. Вследствие таких переворотов во многих странах Африки законно избранные правительства редко задерживались у власти надолго.

 Смена правительств в Нигерии.

Приграничные проблемы связаны также с общей бедностью и хозяйственной отсталостью соседствующих стран. Фактически многие границы не охраняются, а жители приграничных деревень по-прежнему продолжают ходить в гости к родственникам, нарушая при этом государственные границы. Особое место в приграничных проблемах занимают кочевые племена, передвигающиеся за сезонными осадками, невзирая на государственные границы.

Африканские границы практически беспрепятственно пересекаются голодающими, этническими группами, которые подвергаются преследованиям в своих странах, экономическими и трудовыми мигрантами (из бедных стран в богатые), партизанами.

 Этнический конфликт: хуту и тутси (Руанда — Демократическая Республика Конго — Бурунди).

 Все о политико-экономических организациях в Африке.

## § 5 Как формировалась политическая карта Америки?

- **История открытия и освоения.** В части света Америка, состоящей из двух континентов — Северной и Южной Америки, соединенных Панамским перешейком, расположено более 40 стран и территорий. К ней относится и остров Гренландия (часть территории европейского государства Дании, обладающая внутренней автономией).

**Раздел 2.** Политическая карта мира: государства и границы**Сколько раз открывали Америку?**

Колумб и его спутники были не первыми жителями Старого Света, побывавшими в Америке. Имеются предположения о посещении Америки арабскими и египетскими мореплавателями, возможность таких путешествий доказали экспедиции Тура Хейердала. Археологическими находками подтверждены походы норманнов в Гренландию в IX в. Походы возглавлял живший то время в Исландии Эрик Турвальдсон по прозвищу Рауди («Рыжий»). Именно он назвал побережье Гренландией («Зеленой землей»). Возможно, он хотел привлечь красивым названием исландцев, чтобы убедить их там поселиться. А может быть, это имя первоначально относилось только к некоторым частям юго-западного побережья, защищенного от холодных ветров.



**Рис. 75.** Христофор Колумб (1451—1506)

Позднее к берегам Гренландии отправился Лейв Счастливый, сын Эрика Рыжего. Считается, что он высадился на острове Ньюфаундленд, который назвал Винленд («Богатая страна»), так как в окрестностях росло много диких ягод. Однако норманнам не удалось основать в Винленде постоянную колонию, но они открыли море Баффина, остров Баффинова Земля, Гудзонов залив.

В Америке выделяются два геоисторических региона — Латинская Америка и Англо-Саксонская Америка. К Англо-Саксонской Америке относят США и Канаду; к Латинской — собственно Южную Америку, Центральную Америку и страны Вест-Индии (Карибского бассейна). Граница между регионами проходит по реке Рио-Гранде, являющейся границей Мексики и США.

Первооткрывателем Америки считается Христофор Колумб (рис. 78), в 1492 г. с благословения короля и королевы Испании — Фердинанда и Изабеллы отплывший на поиски кратчайшего западного пути в Индию. Путь на восток через Индийский океан был известен, но неприемлем для испанцев, потому что в этом полушарии полностью господствовала Британия.



Дневник первого путешествия Колумба.  
Католическая колонизация Нового Света.

### Тема 3. Формирование политической карты регионов мира

12 октября 1492 г. спутники Колумба высадились на острове Сан-Сальвадор в группе Багамских островов. Эта дата считается официальной датой открытия Америки. Колонизация началась с островов Карибского бассейна, которые стали плацдармами политического и экономического освоения других районов Америки. В первой четверти XVI в. была колонизована Центральная Америка, несколько позднее испанские конкистадоры прошли по межгорным андским долинам в Южную Америку.

В Америке европейцы встретились с местными цивилизациями. На Мексиканском нагорье к началу Конкисты существовало мощное государство ацтеков со столицей в Теночтитлане, на полуострове Юкатан — города-государства майя, в Андах и на Тихоокеанском побережье Южной Америки — империя инков со столицей в Куско. Эти цивилизации добились значительных успехов в развитии математики, астрономии, медицины, изобразительного искусства и архитектуры. Ацтеки и инки оказали яростное сопротивление европейцам, но их государства были разрушены в борьбе с конкистадорами.

В 1494 г. был заключен первый в Новой истории договор о разделе мира — Тордесильясский (рис. 76). По нему весь земной шар был разделен на две части по условной линии, проходящей в Атлантическом океане через оба полюса в 370 лигах (свыше 2 тыс. км) от самой западной части островов Зеленого Мыса. К востоку от этой воображаемой линии все море и земли признавались владениями Португалии, к западу — Испании. В сфере господства Португалии оказался лишь северо-восточный выступ Южной Америки (часть современной Бразилии). В «испанскую часть света» попала практически вся территория Америки, поэтому большая часть современных государств Америки — бывшие колонии Испании. На завоеванных землях были созданы новые административно-территориальные единицы — вице-королевства: Новая Испания (современная территория Мексики и соседних государств) и Перу, а также генерал-капитанства и генерал-губернаторства. Позднее, в XVIII в., были образованы вице-королевства Новая Гранада (на территории Эквадора, Колумбии и Венесуэлы) и Рио-де-ла-Плата. Колонией Португалии была Бразилия.

Выходцы из Англии поселились на восточном побережье Северной Атлантики, 13 английских колоний впоследствии начали борьбу за независимость, положившую начало созданию США. Франции принадлежали западная часть острова Гаити, Гваделупа, Мартиника, Сен-Пьер и Микелон и другие острова в Карибском бассейне, а также Французская Гвиана на севере Южной Америки.

## Раздел 2. Политическая карта мира: государства и границы

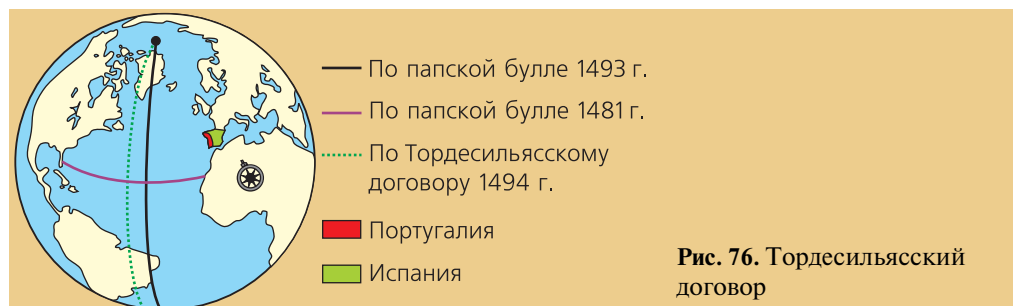


Рис. 76. Тордесильяский договор

Некоторыми территориями европейские державы владели попеременно. Например, Суринам сначала был испанской колонией, затем английской, потом Нидерланды обменяли на него у Великобритании свою колонию Новый Амстердам (ныне — Нью-Йорк, крупнейший город в США).

Формирование новой политической карты региона сопровождалось истреблением коренных жителей континента, которые подвергались физическому уничтожению, умирали от непомерно тяжелой работы на рудниках и плантациях.

Освободительное движение в Америке началось с XVIII в., когда независимость завоевали США (1776 г.). В 1780 г. на территории Перу было поднято крупнейшее восстание, которое испанцы жестоко подавили к 1783 г. В 1791 г. произошла революция негров-рабов во французской колонии Сан-Доминго (западная часть острова Гаити), которые добились признания автономии острова и отмены рабства. В 1804 г. была провозглашена независимость Сан-Доминго (ныне — Республика Гаити).

В начале XX в. в результате войн за независимость в испанских колониях на большей части территории Латинской Америки образовались суверенные государства.

### Интерактив «Деколонизация (Америка)».

В первой половине XIX в. получили независимость бывшая французская колония Гаити (1804) — первое независимое государство в Латинской Америке, колонии Испании — Эквадор (1809), Колумбия, Мексика, Чили (1810), Парагвай, Венесуэла (1811), Аргентина (1816), Доминиканская Республика<sup>1</sup>, Коста-Рика, Никарагуа, Перу, Сальвадор, Гондурас, Гватемала (1821), португальская колония Бразилия (1822), испанские колонии Уругвай и Боливия (1825).

<sup>1</sup> В 1822—1844 гг. была оккупирована Гаити.

### Тема 3. Формирование политической карты регионов мира

#### Симон Боливар и освободительная борьба народов Южной Америки

Симон Боливар родился в 1783 г. в Каракасе (Венесуэла) в семье креольского аристократа. Юность он провел в Европе, где под впечатлением Великой французской революции дал клятву посвятить жизнь освобождению родины от колониальной зависимости.

В 1813 г. он возглавил поход, завершившийся взятием Каракаса, был провозглашен президентом Второй республики и удостоился почетного звания Освободителя. Но год спустя, потерпев поражение от испанцев, Боливар вынужден был эмигрировать на Ямайку, а затем на Гаити, откуда дважды совершал вылазки на территорию Венесуэлы.

В 1819 г. он разгромил испанскую армию в битве при Бояке, освободил Новую Гранаду и был избран президентом созданной в ее границах республики Великая Колумбия. В ее состав вошла почти вся территория Северных Анд в пределах современной Венесуэлы, Колумбии и Эквадора, а в 1821 г. к ним добровольно присоединилась Панама.

Через два года, окончательно завершив разгром испанских сил на территории Венесуэлы, армия Боливар освободила провинцию Кито (современный Эквадор), а в 1824 г. — Перу. Учредительный конгресс республики, образованной на территории Верхнего Перу, принял решение назвать ее в честь Освободителя Боливией.

Победы, одержанные Боливаром, фактически положили конец испанскому колониальному господству в Южной Америке, здесь было отменено рабство, установлена республиканская форма правления.



Рис. 77. Симон Боливар (1783—1830)

Во всех государствах был установлен республиканский строй, только в Бразилии до 1889 г. сохранялась монархия.

Из разных колоний формировалась территория современных США. Французская (с 1731 г.) колония Луизиана в 1762 г. в результате войны перешла к Испании, а в 1800 г. вновь вернулась к Франции. В 1803 г. США купили Луизиану за 15 млн долл., увеличив свою территорию в два раза. В 1836 г. США аннексировали Техас, в 1846—1848 гг. — принадлежавшую Мексике территорию до Большого Солёного озера. Калифорния и Нью-Мексико (современные штаты Калифорния, Невада, Юта, Аризона, Нью-Мехико) были куплены у Испании в 1848 г. за 18,25 млн долл.

## Раздел 2. Политическая карта мира: государства и границы

В 1867 г. Канаде (колония Великобритании) был предоставлен статус доминиона.

В 1864—1870 гг. Бразилия, Аргентина и Уругвай вели войну против Парагвая, который лишился половины своей территории и потерял значительную часть населения.

В 1879—1884 гг. в результате Тихоокеанской войны к Чили отошли богатые селитрой и медью перуанские провинции Тарапака, Такна (впоследствии возвращена Перу), Арика, прибрежные районы боливийской провинции Атакама.

В 1898 г. США в ходе испано-американской войны отторгли Пуэрто-Рико, оккупировали Кубу.

К началу XX в. 27% территории Америки занимали колониальные владения.

Самыми большими были владения Великобритании, которой принадлежали Багамские острова, Барбадос, Бермудские острова, Британская Гвиана, Британский Гондурас (ныне — Белиз), Канада, Наветренные острова, Ньюфаундленд, Подветренные острова, Тринидад и Тобаго, Фолклендские острова, Ямайка.

Владениями Дании в Новом Свете были Датская Вест-Индия, Гренландия; владениями Нидерландов — Нидерландская Вест-Индия, Кюрасао, Нидерландская Гвиана (Суринам); владениями США — Аляска, Пуэрто-Рико; Франции — Французская Гвиана, острова Гваделупа, Мартиника, острова Сен-Пьер и Микелон.

- **Формы государственного устройства и правления.** Большинство государств региона — *унитарные республики*. *Федеративные республики* — Аргентина, Бразилия, Венесуэла, Канада, Мексика, США, Федерация Сент-Китс и Невис.


*Несамоуправляющиеся территории:* владения Нидерландов — Антильские острова, Аруба; Великобритании — Ангилья, Бермудские острова, Виргинские (Британские) острова, Каймановы острова, Монтсеррат, Терке и Кайкос, Фолклендские (Мальвинские) острова (спорная территория Великобритании и Аргентины), Южная Георгия и Южные Сандвичевы острова; США — Виргинские острова, Пуэрто-Рико (свободно ассоциированное с США); Франции — Гваделупа, Французская Гвиана, Мартиника<sup>1</sup>, Сен-Пьер и Микелон<sup>2</sup>.

<sup>1</sup> Формальный статус — заморские департаменты Франции.

<sup>2</sup> Сен-Пьер и Микелон — территориальная административная единица Франции с особым статусом.

**Тема 3.** Формирование политической карты регионов мира

*Независимые государства — члены Содружества:* Антигуа и Барбуда, Багамские острова, Барбадос, Белиз, Гайана, Гренада, Доминика, Канада, Сент-Винсент и Гренадины, Сент-Китс и Невис, Сент-Люсия, Тринидад и Тобаго, Ямайка.

 **Задание 8.** Как формировалась политическая карта Америки?● **Основные события XX в.**

**1902 г.** — провозглашена независимость Кубы.

**1903 г.** — провозглашена независимость Панамы (ранее — департамент Колумбии).

**1916 г.** — Датско-американская конвенция об уступке США Датской Вест-Индии: Дания продала за 25 млн долл. острова Св. Фомы (Сент-Томас), Св. Иоанна (Сент-Джон) и Св. Креста (Санта-Крус), а также Виргинские острова (переданы в 1917 г.).

**1922 г.** — Суринам получил статус присоединенной территории Королевства Нидерландов.

**1931 г.** — Великобритания признала за Канадой полную самостоятельность во внутренней и внешней политике.

**1938 г.** — подписание договора между Боливией и Парагваем, завершившего войну 1932—1935 гг. из-за района Гран-Чако ( $\frac{3}{4}$  его территории перешли Парагваю).

**1946 г.** — правительство Франции приняло закон о предоставлении статуса заморских департаментов колониям Гваделупа, Французская Гвиана, Мартиника.

**1948 г.** — образование Организации американских государств.

**1952 г.** — остров Пуэрто-Рико (владение США) получил статус свободной ассоциации с США.

**1954 г.** — Нидерландская Гвиана получила статус автономной части Королевства Нидерландов с правами внутреннего самоуправления.

**1956 г.** — колония Великобритании Тринидад и Тобаго получила ограниченное внутреннее самоуправление.

**1958 г.** — образование Вест-Индской Федерации в составе британских владений в Карибском бассейне: Каймановы острова, Барбадос, Подветренные острова, Наветренные острова (кроме британских Виргинских островов), Тринидад и Тобаго, Ямайка, Гренада, Сент-Винсент и Гренадины (до 1956 г. — в составе колонии Наветренные острова).

Аляска принята в качестве 49-го штата в состав США.

**Раздел 2.** Политическая карта мира: государства и границы

**1959 г.** — Гавайские острова приняты в качестве 50-го штата в состав США.

Революция на Кубе (рис. 78).

Колония Великобритании Теркс и Кайкос (в 1874—1962 гг. находилась в составе Ямайки) получила внутреннее самоуправление.

**1961 г.** — предоставление внутреннего самоуправления Барбадосу.

**1962 г.** — распад Вест-Индской Федерации. Провозглашена независимость Тринидада и Тобаго. Провозглашена независимость Ямайки.

**1964 г.** — предоставлено внутреннее самоуправление Багамам, Британскому Гондурасу.

**1966 г.** — провозглашена независимость Барбадоса и Гайаны.

**1967 г.** — статус ассоциированного с Великобританией государства с правами внутреннего самоуправления предоставлен колониям Доминика, Гренада, Сент-Китс и Невис, Ангилья, Сент-Люсия.

**1969 г.** — Сент-Винсент и Гренадины получили статус ассоциированного с Великобританией государства.

**1973 г.** — Британский Гондурас переименован в Белиз.

Провозглашена независимость Багамских островов.

**1975 г.** — провозглашена независимость Суринама.

**1978 г.** — провозглашена независимость Доминики.

**1979 г.** — получили независимость Сент-Винсент и Гренадины, Сент-Люсия.

**1980 г.** — Ангилья вышла из Федерации Сент-Китс и Невис, стала называться Ангилья.

**1981 г.** — предоставлена независимость государству Антигуа и Барбуда.

Провозглашена независимость Белиза.

**1982 г.** — захват войсками Аргентины Фолклендских островов, находящихся во владении Великобритании с 1833 г., ответные военные действия со стороны Великобритании (временное соглашение о прекращении военных действий подписано в 1983 г.).

**1983 г.** — интервенция США против Гренады.

Получили независимость Сент-Китс и Невис.

**1986 г.** — Аруба вышла из Федерации Нидерландских Антилов, став третьей составной частью Королевства Нидерландов.

- **Территориальные споры** между странами возникали главным образом из-за обладания потенциально богатыми ресурсами районами и неопределенного статуса границ, оставшихся от колониальных времен.

### Тема 3. Формирование политической карты регионов мира



Рис. 78. Фидель Кастро — президент Кубы — единственного социалистического государства в Латинской Америке



Рис. 79. Президент Венесуэлы Уго Чавес

В Тихоокеанской войне 1879—1884 г. Чили сражались против Перу и Боливии за обладание пустыней Атакама. Эта война «подогревалась» интересами империалистических держав Европы и США к стратегическому сырью: из добываемой здесь селитры делали порох, медь шла на латунь для гильз патронов и артиллерийских снарядов. Война закончилась победой Чили, Боливия же лишилась выхода к Тихому океану.

Несколько раньше (1864—1870 г.) Тройственный союз, образованный Бразилией, Аргентиной и Уругваем, вел войну с Парагваем, который в результате лишился половины своей территории и потерял значительную часть населения.

В 1902—1903 г. Боливия безуспешно воевала с Бразилией за право владения юго-западной Амазонией, богатой каучуконосами. Эта война, инспирированная английским капиталом, получила название «война каучукового синдиката».

В 1932—1934 г. разразился так называемый Летисийский конфликт между Колумбией и Перу за право выхода к Амазонке, а в 1941 г. Эквадор в ходе войны с Перу потерял значительную часть перспективной на нефть территории Амазонии. С тех пор граница между двумя странами, оспаривающими свое право на этот район, так и осталась недемаркированной, и до недавнего времени в пограничной полосе вспыхивали настоящие сражения с бомбардировками и высадками десанта.

К территориальным спорам, порожденным отголосками колониального прошлого региона, относится конфликт между Белизом и соседней Гватема-


**Раздел 2.** Политическая карта мира: государства и границы**Фолклендские острова**

Причины этого громкого военно-политического конфликта между Великобританией и расположенной в тысячах километров от нее Аргентиной уходят в далекое прошлое и связаны с геополитическими амбициями уже давно соперничающих стран.

Этот почти ненаселенный, неуютный архипелаг расположен между 51 и 52° ю. ш. примерно в 300 км от аргентинского побережья. Из-за холодного Фолклендского течения здесь постоянные туманы, часто дуют ледяные ветры из Антарктиды. Кроме тундры, заболоченных лугов и вересковых пустошей, на двух сотнях островов и островков ничего нет.

Эти острова были открыты англичанами в 1592 г. и названы Фолклендами. В XVIII в. здесь основали небольшое поселение французы. Л. А. Бугенвиль, первый француз, совершивший кругосветное плавание, в 1763 г. высадил на острова несколько десятков семей франкоканадцев. В честь торговцев из французского города Сен-Мало, спонсировавших экспедицию, он назвал острова Малуинами (Les Illes Mallouines). Но вскоре Франция передала острова Испании, переименовав их в Мальвины.

После обретения независимости Аргентина стала считать острова своими, но в 1833 г. их оккупировала Великобритания, объявившая затем архипелаг своей колонией. Англичане ревностно оберегают этот перспективный в стратегическом отношении клочок суши от соперников.

**Рис. 80.** Фолклендские острова**Рис. 81.** Ландшафт Фолклендских островов

### Тема 3. Формирование политической карты регионов мира

Аргентина считает эти острова (называя их Мальвинскими) своими из-за их близости к побережью и колониального характера владения ими Великобританией. Еще в 1940 г. Аргентина провела границы своего антарктического сектора по 25 и 70° з. д. таким образом, что в него вошли Фолкленды. Позднее эта самопровозглашенная граница сдвинулась до 74° з. д. С 1965 г. страны ведут переговоры о принадлежности островов.

В 1982 г. на острова был высажен аргентинский десант, которому 2 тыс. британских колонистов и 84 морских пехотинца почти не оказали сопротивления. Аргентина установила контроль над административным центром островов — поселком Порт-Стэнли. В ответ Британия начала широкомасштабные боевые действия, и аргентинцы были вытеснены с архипелага.

Даже сейчас, несмотря на поражение в войне 1982 г., аргентинцы показывают эти острова на картах как часть своей территории, именуя Мальвинскими.

лой. Но, пожалуй, самым известным конфликтом стал спор между Аргентиной и Великобританией из-за обладания Фолклендскими (Мальвинскими) островами (1982).



Все о территориальных спорах в Латинской Америке.

- **Международные организации.** Самой крупной политической организацией, в которую входят практически все государства региона, является Организация американских государств (ОАГ). Она была создана в 1948 г. (действует с 1951 г.) по инициативе США, заменив существовавший с 1890 г. Международный союз американских республик.

Официально целями ОАГ были провозглашены поддержание мира и безопасности в Америке, мирное урегулирование споров между государствами-членами, совместная защита против агрессии, содействие социальному, экономическому и культурному развитию американских государств.

В настоящее время членами ОАГ являются 35 стран: Аргентина, Антигуа и Барбуда, Багамы, Барбадос, Белиз, Боливия, Бразилия, Венесуэла, Гаити, Гайана, Гватемала, Гондурас, Гренада, Доминика, Доминиканская Республика, Канада, Колумбия, Коста-Рика, Куба<sup>1</sup>, Мексика, Никарагуа, Панама,

<sup>1</sup> 1962 г. Куба исключена из числа стран-участниц.

## Раздел 2. Политическая карта мира: государства и границы

Парагвай, Перу, Сальвадор, Сент-Китс и Невис, Сент-Люсия, Сент-Винсент и Гренадины, США, Суринам, Тринидад и Тобаго, Уругвай, Чили, Эквадор, Ямайка.

Статус наблюдателей имеют 56 государств Европы, Азии, Америки, международные организации.

Местопребывание основных органов ОАГ — Вашингтон (США).

Претендуя на политическое и экономическое господство в Западном полушарии (лозунг «Америка для США»), Соединенные Штаты попытались превратить ОАГ в инструмент для реализации так называемой доктрины панамериканизма, лозунгом которой является «общность исторических судеб американских стран». Авторство этой политической доктрины приписывается президенту Монро (1823). США неоднократно использовали ОАГ как орудие для экономической, политической и идеологической экспансии в Латинской Америке. ОАГ не препятствовала агрессии США в Гватемале (1954) и Панаме (1964), участвовала в интервенции США в Доминиканской Республике (1965).

Со временем, несмотря на постоянные попытки США сохранить и усилить свое влияние в ОАГ, латиноамериканские государства стали проводить более независимую политику. В 1979 г. Генеральная ассамблея ОАГ, осудив диктаторский режим Сомосы в Никарагуа, отклонила предложение США об отправке в эту страну международных вооруженных сил.

Вне рамок ОАГ были созданы и успешно действуют такие интеграционные группировки, как Андское Содружество Наций (Андская группа), Амазонский пакт, Латиноамериканская экономическая система и др.



Все о политико-экономических организациях в Латинской Америке.

### § 6 Как формировалась политическая карта Океании?

- **Этапы формирования.** Открытие европейцами Австралии (ее западного побережья) относится к XVII в., когда нидерландская Ост-Индская компания рассчитывала найти на берегах Южного материка населенные земли. До плавания Тасмана в 1642 г. Австралия считалась частью обширного Южного материка. Открытая территория была названа Новой Голландией, под этим названием она просуществовала до 1814 г., когда была издана книга исследователя Флиндерса, в которой было предложено переименовать Новую Голландию в Австралию.

### Тема 3. Формирование политической карты регионов мира

Плавание голландца Я. Янзона (1605—1606 гг.), испанца Л. В. де Торреса (1606 г.), открывшего остров Новая Гвинея, и А. Тасмана (1642 г.), который доказал, что Австралия является отдельным материком, и исследовал ряд островов в Океании, а также кругосветное плавание англичанина Дж. Кука (60—70-е гг. XVIII в.) и его открытия в Южной Полинезии положили начало колониальным захватам в регионе.

В 70—80-е гг. XIX в. исследованиями Молуккских островов, Явы и западного берега Новой Гвинеи занимался русский путешественник Н. Н. Миклухо-Маклай.

Заселение Австралии и Новой Зеландии выходцами с Британских островов началось в конце XVIII в. В 1788 г. в бухту современного Сиднея прибыли 11 кораблей с заключенными, которые стали первыми европейскими жителями континента. В 1839 г. первые поселенцы прибыли в Новую Зеландию.

В 1901 г. Австралия, а в 1907 г. и Новая Зеландия получили статус доминионов, а к 1931 г. стали полностью независимыми во внутренних и внешних делах.

Океания ко второй половине XIX в. почти вся была разделена между колониальными державами — Германией, Францией, Великобританией, позднее Японией и США.

К Океании относят острова в центральной и юго-западной части Тихого океана. Выделяют три островные области — Меланезию, Полинезию и Микронезию. К Меланезии относятся острова, расположенные в юго-западной части Тихого океана: Новую Гвинею, Соломоновы, Новые Гебриды, архипелаг Бисмарка, Новую Каледонию, Фиджи, Санта-Крус и др. В центральной части Тихого океана расположены острова Полинезии: архипелаг Тонга, Самоа, остров Кука, Таити, Туамоту, Пасхи, Маркизские. К Микронезии относятся острова, расположенные ближе к Азии: Гилберта, Маршалловы, Марианские, Каролинские, Науру, Баноба.



Политическая карта Океании.



**Задание 9.** Как формировалась политическая карта Океании?

К началу XX в. самые обширные владения имела Великобритания: Австралию, острова Гилберта и Эллис, острова Кука, Ниуэ, Новую Зеландию, Новую Гвинею (Британская), острова Норфолк, Питкэрн, южную часть Соломоновых островов, острова Тонга, Фиджи, Фаннинг и Токелау. Владениями Германии были: Каролинские, Маршалловы, Марианские острова, остров Науру, Новая Гвинея (Германская), архипелаг Бисмарка, Земля Импера-

**Раздел 2.** Политическая карта мира: государства и границы**Николай Николаевич Миклухо-Маклай**

Николай Николаевич Миклухо-Маклай — русский этнограф, путешественник, изучавший коренное население Австралии и Океании — папуасов северо-восточного берега Новой Гвинеи (Берега Миклухо-Маклая).

Учился на физико-математическом факультете Петербургского университета, за участие в студенческих сходках был отчислен и уехал в Германию, где продолжил учебу на философском и медицинском факультетах Гейдельбергского университета. В Германии Миклухо-Маклай познакомился с известным зоологом Э. Геккелем, с которым совершил свои первые путешествия — на Канарские острова и в Марокко.

В 1870 г. началось его исследование северо-восточного берега Новой Гвинеи. Первое путешествие продолжалось два года, в 1876 г. и в 1879 г. он вновь возвращался на остров и изучал быт, обычаи, религиозные обряды папуасов.


В 1876 г. из-за болезни был вынужден переехать в Австралию. По его инициативе была построена Морская биологическая станция в заливе Ватсон-Бэй, превращенная ныне в музей. Женой Миклухо-Маклая стала дочь крупного землевладельца и политического деятеля Нового Южного Уэльса.

Миклухо-Маклай предлагал российскому императору Александру III построить морскую научную станцию и русское поселение на северо-восточном побережье Новой Гвинеи (Берег Маклая). Проект Миклухо-Маклая включал программу экономических и социальных преобразований жизни папуасов и основание русской колонии как противодействие колонизации острова Германией. Однако его проект принят не был.

Потомки Миклухо-Маклая до сих пор живут в Австралии и активно участвуют в жизни Общества Миклухо-Маклая, которое изучает его жизнь и деятельность.

В 1947 г. имя Миклухо-Маклая присвоено Институту этнографии АН СССР.

В 1996 г., в год 150-летия со дня рождения Миклухо-Маклая, на территории Университета им. В. Маклая установлен бюст ученого.



**Рис. 82.**  
Н. Н. Миклухо-Маклай (1846—1888)

 <http://ru.wikipedia.org>

### Тема 3. Формирование политической карты регионов мира

тора Вильгельма, северная часть Соломоновых островов, Западное Самоа. Владением Нидерландов была Новая Гвинея (в XVI—XVII вв.), владением США — Гавайские острова, остров Гуам, Восточное Самоа, Уэйк. Франции принадлежали Новая Каледония, Французская Полинезия (пять архипелагов, 130 островов) и др.

Деколонизация в Океании началась в 60-е гг. XX в., однако в начале XXI в. в Океании еще расположено значительное число самоуправляющихся территорий.

#### Интерактив «Деколонизация (Океания)».

- **Формы государственного устройства и правления.** В начале XXI в. в регионе расположено около 30 государств и территорий.

Большинство государств — *унитарные республики*. *Федеративные республики* — Австралийский Союз, Федеративные Штаты Микронезии.

*Конституционными монархиями* являются Тонга, Самоа.

*К самоуправляющимся территориям* относятся владения США — Американское Самоа, Гуам (статус неприсоединенной территории США), острова Мидуэй, Уэйк, Бейкер, атолл Джонстон, риф Кингмен, острова Навасса, атолл Пальмира, остров Хоулэнд, острова Джарвис; владения Новой Зеландии — Токелау, острова Кука, Ниуэ («свободная ассоциация»); Великобритании — Питкэрн; Австралии — остров Рождества, Норфолк, Кокосовые (Килинг) острова, острова Ашмор и Картье, Территория островов Кораллового моря, острова Хард и Макдональд; Франции — острова Уоллис и Футуна, Французская Полинезия, Новая Каледония.

*Независимыми государствами — членами Содружества* являются Австралия, Вануату, Самоа, Кирибати, Науру, Новая Зеландия, Папуа — Новая Гвинея, Соломоновы Острова, Тонга, Тувалу, Фиджи<sup>1</sup>.

- **Основные события XX в.**

**1900 г.** — Гавайские острова, захваченные у Испании (1898), получили статус территории США.

Острова Кука (в 1888—1901 гг. — протекторат Великобритании) переданы под управление Новой Зеландии.

**1901 г.** — объединение австралийских колоний Великобритании в Австралийский Союз, получивший статус доминиона.

<sup>1</sup> В 2006 г. членство Фиджи в Содружестве приостановлено из-за военного переворота.

**Раздел 2.** Политическая карта мира: государства и границы

Остров Ниуэ передан Великобританией под управление Новой Зеландии.  
**1903 г.** — объединение в колонию Французская Океания островов Таити, Маркизских и др.

Кокосовые (Килинг) острова включены в состав британской колонии Сингапур.

**1905 г.** — юго-восточная часть острова Новая Гвинея (в 1884—1905 гг. — протекторат и колония Великобритании) передана под управление Австралии.

**1906 г.** — установление совместного владения (кондоминиума) Великобритании и Франции на островах Новые Гебриды.

Переход британской колонии Папуа под управление Австралийского Союза.

**1907 г.** — Новая Зеландия получила статус доминиона Британской империи.

**1916 г.** — острова Эллис и Гилберта, в 1892—1916 гг. бывшие протекторатом Великобритании, получили статус колонии.

**1920 г.** — после поражения Германии в Первой мировой войне по мандату Лиги Наций были переданы под управление Японии Марианские, Маршалловы и Каролинские острова (эти острова были захвачены ею в 1814 г.); под управление Австралийского Союза — германские владения на острове Новая Гвинея, Земля Императора Вильгельма, архипелаг Бисмарка; Новой Зеландии — острова Науру и Западное Самоа.

**1925 г.** — острова Токелау, в 1877—1925 гг. бывшие протекторатом Великобритании, перешли под управление Новой Зеландии.

**1931 г.** — Австралийский Союз и Новая Зеландия (ранее — доминионы Британской империи) получили полную самостоятельность во внутренних и внешних делах.

**1946—1947 гг.** — мандатная система Лиги Наций была заменена системой опеки ООН: Маршалловы, Марианские и Каролинские острова (ранее — подмандатные территории Японии) стали подопечными территориями ООН под управлением США и получили название Подопечная территория Тихоокеанские острова; Западное Самоа перешло под опеку Новой Зеландии; Папуа — Новая Гвинея — Австралии; Науру — Великобритании, Австралии и Новой Зеландии.

Новая Каледония, бывшая с 1853 г. колонией Франции, получила статус заморской территории.

**1948 г.** — острова Токелау включены в состав территории Новой Зеландии.

### Тема 3. Формирование политической карты регионов мира

**1949 г.** — объединение северо- и юго-восточной частей острова Новая Гвинея в единую административно-территориальную единицу Территория Папуа и Новая Гвинея.

**1950 г.** — острову Гуам (владение США) предоставлены местное самоуправление и статус неприсоединенной территории США.

**1951 г.** — под управление США перешли острова Рюкю, Бонин, Волкано, Паресе-Ввела, Маркус, Дайто, ранее бывшие владениями Японии.

**1955 г.** — Кокосовые (Килинг) острова переданы под управление Австралии.

**1958 г.** — переименование Французской Океании (острова Общества, Таити, Маркизские, Туамоту) во Французскую Полинезию, которая получила статус заморской территории Франции.

Остров Рождества, ранее находившийся в составе колонии Сингапур, перешел под контроль Австралии.

**1961 г.** — острова Уоллис и Футуна (острова Хорн), бывшие с 1888 г. протекторатом Франции, получили статус заморской территории.

**1962 г.** — Западное Самоа получило независимость.

**1965 г.** — острова Кука получили статус самоуправляющейся территории, ассоциированной с Новой Зеландией.

**1966 г.** — остров Науру получил внутреннее самоуправление, а в 1968 г. — независимость.

**1970 г.** — острова Фиджи, с 1874 г. бывшие колонией Великобритании, стали доминионом в рамках Содружества; в этом же году провозглашены независимым государством.

Прекращение протектората Великобритании над королевством Тонга, предоставление ему независимости.

**1973 г.** — получила внутреннее самоуправление Папуа — Новая Гвинея.

**1974 г.** — остров Ниуэ получил статус самоуправляющегося государства в свободной ассоциации с Новой Зеландией. Острова Эллис отделились от островов Гилберта (ныне Кирибати) и получили название Тувалу (с 1975 г. — отдельная британская колония).

**1975 г.** — из состава Подопечной территории Тихоокеанские острова вышли Северные Марианские острова, население которых проголосовало за статус свободной ассоциации с США.

Провозглашена независимость Папуа — Новой Гвинеи.

**1976—1977 гг.** — британские владения Соломоновы острова (протекторат) и Кирибати, часть территории Новой Зеландии — Токелау — получили статус внутреннего самоуправления.

**Раздел 2.** Политическая карта мира: государства и границы

**1978 г.** — соглашение о прекращении опеки США в отношении Содружества Северных Марианских островов.

Предоставление независимости Тувалу, Соломоновым Островам, бывшие государства в составе Содружества.

**1979 г.** — предоставление независимости Кирибати, бывшему в составе Содружества.

**1980 г.** — предоставление независимости Вануату.

**1983 г.** — население Федеративных Штатов Микронезии и Республики Маршалловы Острова на референдуме высказалось за свободную ассоциацию с США.

**1984 г.** — предоставление внутреннего самоуправления Новой Каледонии.

Референдум на Кокосовых (Килинг) островах одобрил их формальное присоединение к Австралийскому Союзу.

**1986 г.** — прекращена опека США над Федеративными Штатами Микронезии и Республикой Маршалловы Острова.

**1989 г.** — отменено прямое правление Франции в Новой Каледонии.


**1990 г.** — предоставлена независимость Федеративным Штатам Микронезии и Республике Маршалловы Острова.


**1994 г.** — прекращена опека США над Республикой Палау и провозглашена ее независимость.

**1997 г.** — независимое государство Западное Самоа стало называться Самоа.

Суверенная Демократическая Республика Фиджи стала называться Республикой Островов Фиджи.

- **Территориальные споры.** Казалось бы, разбросанные островные государства с небольшой численностью населения, его разнотипным национальным составом вряд ли могут участвовать в глобальных спорах по поводу государственных границ. Тем не менее подобные споры существуют. Они вызваны колониальным прошлым и тем, что острова многократно меняли хозяев — метрополии. Споры возникают из-за небольших незаселенных рифов и атоллов. Как правило, на картах, изданных в России, принадлежность островов не указывается.

 Все о политико-экономических организациях в Океании.

 Все о территориальных спорах в Океании.



## ОСНОВНЫЕ ИДЕИ ТЕМЫ «ФОРМИРОВАНИЕ ПОЛИТИЧЕСКОЙ КАРТЫ РЕГИОНОВ МИРА»

1. Основными событиями, повлиявшими на формирование современной политической карты мира в XX в., были Первая и Вторая мировые войны, распад колониальной системы в 1950—1960-е гг., распад СССР и социалистической системы в 1980—1990-х гг.
2. Территориальные изменения в Европе связаны с Балканскими войнами, Первой и Второй мировыми войнами, событиями 1980—1990-х гг.
3. Создание Европейского союза, подписание Шенгенских соглашений стали новыми вехами объединения Европы, новым шагом к Европе без границ. Европа — часть света с минимальным количеством взаимных территориальных претензий; современные очаги политической нестабильности связаны со стремлением проживающих компактно национальных меньшинств к самоопределению.
4. Формирование современной политической карты Азии связано с колонизацией (с XV в.), Первой мировой войной (в результате которой произошло перераспределение колоний), Второй мировой войной, положившей начало процессу деколонизации.
5. Интересы метрополий в Азии имели четко выраженный региональный характер.
6. В Азии расположены очаги острой политической нестабильности; территориальные споры неоднократно приводили к полномасштабным войнам.
7. Формирование политической карты Африки связано с европейской колонизацией (с XV в.), распадом Османской империи, контролировавшей север континента, решениями Берлинской конференции 1885 г. о сферах колониального влияния; территориальным переделом в результате потери Германией своих колоний после Первой мировой войны.
8. 1960 г. — «Год Африки» — начало активного процесса деколонизации, когда 17 стран континента обрели независимость.
9. Территориальные претензии, в основном связанные с несправедливыми колониальными границами, проведенными по параллелям и меридианам, этнические конфликты унесли в Африке больше человеческих жизней, чем сама борьба за независимость.

10. Формирование современной политической карты Америки связано с европейской колонизацией (с XVI в.).
11. Региональные предпочтения метрополий определялись Тордесильясским договором 1494 г. — первым в истории договором между Испанией и Португалией о разделе мира.
12. Взаимные претензии государств Америки в основном связаны со спорами за природные ресурсы и выход к морю.
13. Формирование современной политической карты Океании связано с европейской колонизацией, потерей колоний странами, проигравшими Первую и Вторую мировые войны и деколонизацией.
14. В начале XXI в. в Океании находилось самое большое количество самоуправляющихся территорий.

#### ПОВТОРЕНИЕ И ОБОБЩЕНИЕ ЗНАНИЙ ПО ТЕМЕ

1. Какие регионы были колонизированы в XV—XVI вв., XVII—XVIII вв., в XIX в.?
2. Какие страны Нового Света не имели колониального статуса?
3. Известно, что переселенцы из европейских стран, перебравшиеся в Азию, Африку, Америку, Австралию и Океанию, повлияли на формирование политической карты указанных регионов. Какие примеры вы можете привести?
4. Какие исторические события повлияли на формирование политической карты мира в XX в.?
5. Какие изменения произошли на политической карте мира в последнее десятилетие XX в.; в начале XXI в.?

#### Политическая карта Европы

1. Какие формы государственного устройства и правления имеют государства Европы? Почему в Европе расположено значительное число монархий?
2. Какие политические события XX в. повлияли на формирование политической карты Европы?
3. Какие изменения произошли на политической карте Европы в результате Первой мировой войны?

4. Какие изменения произошли на политической карте Европы в результате Второй мировой войны?
5. Какие изменения произошли на политической карте Европы в последнее десятилетие XX в. и в начале XXI в.?
6. Какие межгосударственные проблемы и районы политической нестабильности в Европе вы знаете?

#### **Политическая карта Азии**

1. Какие формы государственного устройства и правления имеют азиатские государства? Перечислите федеративные республики и монархии.
2. Какие политические события повлияли на формирование политической карты Азии?
3. Когда началась колонизация Азии и какие европейские государства в ней участвовали?
4. Перечислите страны Азии, которые были колониями Великобритании, Франции, Нидерландов, Португалии.
5. Какие страны Азии не имели колониального статуса?
6. Какие изменения произошли на политической карте Азии в результате Первой мировой войны?
7. Какие изменения произошли в результате Второй мировой войны?
8. Какие важнейшие изменения возникли на политической карте Азии в последней четверти XX в.?
9. Какие межгосударственные проблемы и районы политической нестабильности в Азии вы знаете?
10. Назовите современные суверенные государства, образовавшиеся на территории бывших колониальных владений — Французского Индокитая, Британской Индии, Нидерландской Индии.
11. Перечислите страны Азии с монархической формой правления.
12. Перечислите федеративные государства в Азии.
13. Какие последствия оставила европейская колонизация на политической карте Азии? Вспомните, какие страны входят в Содружество (Британское), в каких странах государственным языком является английский (французский) язык.

### Политическая карта Африки

1. Когда началась европейская колонизация континента и какова ее последовательность?
2. Какие европейские государства участвовали в колонизации Африки?
3. Какие государства Африки не имели колониального статуса? Почему?
4. Когда начался процесс деколонизации Африки?
5. Какие формы государственного устройства и правления имеют африканские страны? Перечислите федеративные республики и монархии.
6. Перечислите страны Африки, которые были колониями Великобритании, Франции, Нидерландов, Португалии.
7. Какие изменения произошли на политической карте Африки в результате Первой Мировой войны?
8. Какие изменения произошли в результате Второй мировой войны?
9. Какие важнейшие изменения произошли на политической карте Африки в последней четверти XX в.?
10. Какие межгосударственные проблемы и районы политической нестабильности в Африке вы знаете?
11. Почему 1960 год называют «Годом Африки»?
12. Перечислите федеративные государства в Африке. Какие из них построены на национальном принципе?
13. Какие последствия оставила европейская колонизация на политической карте Африки? Какие страны входят в Содружество (Британское)? В каких странах государственным языком является английский (французский, испанский, португальский) язык?
14. Какое значение для Испании имеет обладание территориями Сеута и Мелилья на побережье Марокко, а также прилегающими островами?

### Политическая карта Америки

1. Какие географические регионы выделяются в Америке и какие страны в них входят?
2. Какой принцип лежит в основе деления Америки на Латинскую и Англо-Саксонскую? Где проходит граница между Латинской и Англо-Саксонской Америкой?

3. Какие формы государственного устройства и правления имеют государства в Америке? Почему среди них нет монархий?
4. Когда началась колонизация Америки и какие страны в ней принимали участие?
5. Почему Бразилия стала колонией Португалии?
6. Какие политические события повлияли на формирование политической карты Америки?
7. Перечислите страны Америки, которые были колониями Испании, Великобритании, Франции, Нидерландов, Португалии.
8. Когда большая часть латиноамериканских стран получила независимость? Какие исторические события оказали влияние на этот процесс?
9. Какую форму государственного устройства выбрали страны Америки после получения независимости? Почему?
10. Перечислите федеративные государства в Америке.
11. Какие последствия оставила европейская колонизация в Америке? Какие страны входят в Содружество (Британское)? В каких странах государственным языком является английский (французский, испанский, португальский) язык?
12. Какие важнейшие события последней четверти XX в. повлияли на формирование политической карты Америки?
13. Какие межгосударственные проблемы и районы политической нестабильности в Америке вы знаете?

#### **Политическая карта Океании**

1. Какие острова входят в Микронезию, Полинезию и Меланезию?
2. Какие самоуправляющиеся государства существуют в Океании в начале XXI в.?
3. Когда началась колонизация Океании и какие страны в ней принимали участие?
4. Перечислите страны Океании, которые были колониями Испании, Великобритании, Франции, Нидерландов, Португалии, Германии, Японии, США.
5. Какие политические события повлияли на формирование политической карты Океании?
6. Какие формы государственного устройства и правления имеют государства Океании?

### СОВЕДУЕМ ПРОЧИТАТЬ

- *Бабурин С. Н.* Территория государства: Правовые и геополитические проблемы. — М.: Изд-во МГУ, 1997.
- Социально-экономическая география зарубежного мира / под ред. В. В. Вольского. — М.: Дрофа, 2005.
- *Магидович И. П., Магидович В. И.* История географических открытий (издания разных лет).
- Энциклопедия для детей: Страны. Народы. Цивилизации. — М.: Аванта+, 1999. — Т. 13.
- Страны и столицы. Энциклопедический справочник. — Минск: Харвест, 2004.

### АДРЕСА В СЕТИ ИНТЕРНЕТ

- <http://www.sheppardsoftware.com/Geography.htm> — проверка знаний по политической карте мира.
- [www.middleeast.ru](http://www.middleeast.ru) — сайт о событиях на Ближнем и Среднем Востоке.
- <http://www.mezhdunarodnik.ru> — комментарии международных событий «Международник».
- <http://sms-tass.ru> — Страны мира сегодня — электронная версия справочника ИТАР-ТАСС.
- <http://www.vostlit.info> — проект Восточная Литература — первоисточники (исследования и путешествия, договоры и старые карты).

### СЛОВАРЬ

**А**ссоциация государств Юго-Восточной Азии (АСЕАН)

**Б**ританская Индия

**В**ест-Индская Федерация

«Год Африки»

**Д**еколонизация

**Е**вропейский союз (ЕС)

**З**аморские департаменты

**К**онкиста

**К**онкистадоры

**Л**ига арабских государств

**Л**ига Наций

**Н**идерландская Индия

**Н**овейшее время

**Н**овое время

**О**рганизация американских государств (ОАГ)

**О**рганизация Варшавского договора

**О**рганизация Исламская конференция

**О**рганизация Объединенных Наций (ООН)

**О**рганизация Североатлантического договора (НАТО)

**С**оюз экономической взаимопомощи (СЭВ)

**Ф**ранцузский Союз

## Тема 4. Политическая география и геополитика

### Ключевые вопросы

1. Каковы основные положения традиционных геополитических теорий?
2. Какие принципы лежат в основе современных геополитических моделей?

Политическая география – наука сравнительно новая. Основателем политической географии считается немецкий географ Фридрих Ратцель, опубликовавший в 1897 г. книгу «Политическая география».

Политическая география включает следующие основные направления:

- геополитику, занимающуюся глобальной системой, межгосударственными союзами,
- географическое государствоведение, изучающее отдельно взятые государства и территории,
- политическую регионалистику, изучающую регионы, составляющие государство,
- региональную политологию, электоральную географию, изучающие политические предпочтения населения территорий на макро- и микроуровнях, региональные элиты и политические культуры.

Политическая география имеет большое прикладное значение. Только профессиональный политикогеограф может оценить качество административно-территориального деления страны, государственного устройства с точки зрения интересов национальной безопасности и территориальной целостности. Географы обязательно участвуют в подготовке и проведении избирательных кампаний.

Многие геополитические теории стали в XX в. побудительными мотивами принятия важных политических решений.

### § 1 Каковы основные положения традиционных геополитических теорий?

- **Геополитика** является одним из направлений политической географии. Она изучает зависимость внешней политики отдельных государств и международных отношений в целом от системы политических, экономических и военно-стратегических взаимосвязей, обусловленных географическим положением страны (или региона) и другими физико- и экономико-географическими факторами.

Главная цель геополитики — разработка геостратегии государства. Основателем геополитики считается Аристотель, который указывал на геополитику

## Раздел 2. Политическая карта мира: государства и границы

### Карьера. Международные отношения

Те из вас, кто хочет стать специалистами в области международных отношений, должны знать правила функционирования международных организаций и объединений, проблемы и тенденции развития мировой политики. Особое значение в подготовке придается изучению национальной безопасности и внешней политики России и других государств. Специалисты должны быть готовы к разработке практических рекомендаций по деятельности органов власти Российской Федерации во внешнеполитической области.

Знания по политической географии и умение мыслить и работать с геополитическими терминами, знание иностранных языков, истории зарубежных стран — необходимый фундамент для тех, кто хочет учиться и работать по специальности «международные отношения»

Специалисты могут работать в государственных органах, научных и образовательных учреждениях Российской Федерации, в международных организациях.

Образование можно получить на факультетах международных отношений (мировой политики) в МГУ им. М. В. Ломоносова, МГИМО, Российском университете дружбы народов.

литическую роль островов и писал, что Крит по своему положению предназначен для господствующего влияния на Грецию. Собственно термин «геополитика» в научный оборот ввел Р. Челлен, который понимал ее как науку, изучающую государство как организм и пространственное явление. Р. Челлен считал, что усиление государства находится в прямо пропорциональной зависимости от расширения его территории.

Геополитические концепции базируются на принципах природной ландшафтной и географической заданности, опираясь на которые можно построить модель поведения различных государств. Это принцип географического детерминизма — предопределяющего значения географических факторов в развитии государства.

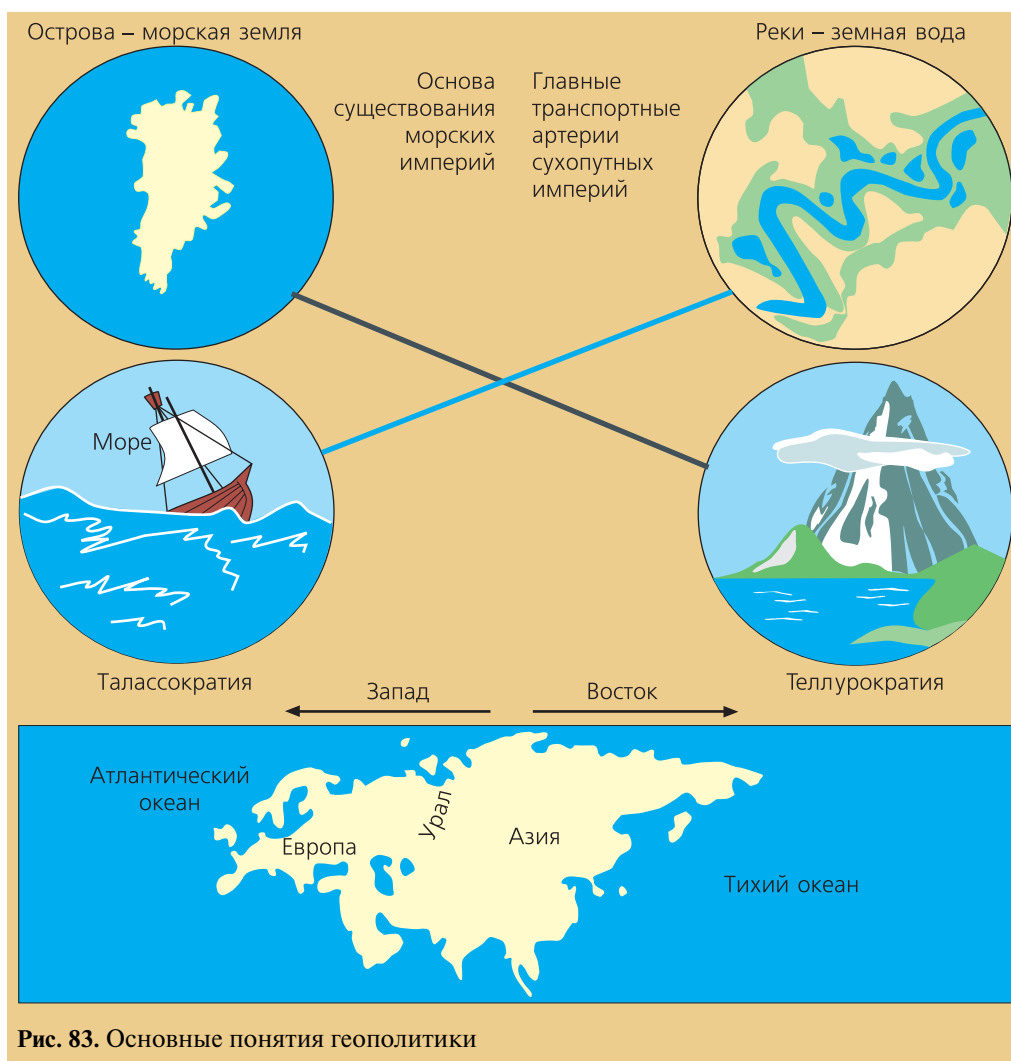
Главные критерии, которыми пользуется классическая геополитика, — это суша (фиксированное пространство) и море (динамичное пространство). Эти очевидные представления человека о качестве земного пространства вызвали к жизни термины:

— *талассократия* (от греч. «таласса» — море, «кратос» — власть) — могущество страны посредством моря, предполагает наличие метрополий и колоний, прерывистой территории;

**Тема 4.** Политическая география и геополитика

— *теллуократия* (от лат. теллус — земля) — могущество страны посредством суши, на которой находится вся территория страны, предполагает качество территориальной непрерывности.

Исторически талассократия связана с Западом и Атлантическим океаном, а теллуократия — с Востоком и Евразией (рис. 83). Дальнейшие геополитические построения привели к появлению терминов: «морская земля» (т. е. острова — основа существования морских империй) и «земная



## Раздел 2. Политическая карта мира: государства и границы


*вода*» (т. е. воды суши — реки — главные транспортные артерии, определяющие развитие сухопутных империй).

В геополитических теориях XIX в. особое значение имели природные зоны и ландшафты. Так, считалось, что в пустынях и степях максимальны теократические тенденции, поэтому данные природные зоны способствуют формированию обширных империй. К горам и лесам приурочены консервативные районы — зоны малоизменяющихся общественных укладов, куда стягиваются жертвы национальной вражды и этнические меньшинства. Столицы государств, как правило, располагаются на холмах — символах царской власти: на семи — по числу планет или на пяти — по числу стихий.

Для ранних геополитических теорий были характерны категории «естественности» (естественные границы, сферы влияния, которые определялись исходя из физико-географических реалий — равнины, реки, горы). Концепция «естественных границ» была одной из первых в геополитике, достижение естественных границ считалось важнейшей политической целью государств.

По мере развития геополитической мысли расширился и терминологический словарь геополитики. В него вошли такие термины, как «сфера влияния», «буферная зона» (зона, образованная вокруг определенного государства с целью прекращения его экспансии), «жизненно важные узлы», «дороги жизни», «кризисные дуги» (элементы геополитической структуры мира), «динамическое равновесие интересов». Эти термины ныне широко используются в теории международных отношений и выступлениях политических деятелей.

 Словарь терминов геополитики.

 Книги по геополитике.

Позднее появляются новые направления исследования: изучение геополитических аспектов освоения Мирового океана, взаимозависимости между экологической и социально-экономической ситуацией, пограничных районов, конфликтных зон. Главным принципом становится переход от геополитики противостояния к геополитике взаимозависимости. Ее суть заключается в изучении новых субъектов политической деятельности на мировой арене: транснационального бизнеса, правительственных и неправительственных

#### Тема 4. Политическая география и геополитика

венных международных организаций, националистических и сепаратистских движений, террористических организаций, народно-освободительных фронтов, партизанских и подпольных движений.

Геополитики разрабатывают сценарии будущего глобального геополитического порядка. В начале XX в. геополитика стала доминирующей в политико-географических исследованиях. Ее научная новизна состояла в трактовке государства как субъекта глобальной системы.

История научной геополитической мысли выделяет несколько этапов в ее развитии (рис. 84): 1) «цивилизованная геополитика» формирования европоцентристского мира; 2) «природоцентристская геополитика», опирающаяся на географический детерминизм; 3) «идеологическая геополитика» второй половины XX в. — противостояние Запада (капитализма) и Востока (социализма).

- **Германская школа геополитики.** Основными представителями германской школы геополитики считаются Ф. Ратцель (рис. 85) и Р. Челлен. Они считали, что государство — это неразрывно связанный с территорией организм, ведущий борьбу за «жизненное пространство». Эта теория, появившаяся в период бурной индустриализации Германии, которая вступила в борьбу с Англией за рынки сбыта, представляла империалистическую экспансию как необходимый этап развития.

Ядро геополитики начала XX в. занимают конкретные *геостратегии* — комплексы предложений для политики определенного государства, основанные на анализе геополитического положения.

В 1897 г. вышел труд Ф. Ратцеля «Политическая география», где были изложены основные теоретические положения геополитики как теории динамического понимания пространства. Они сводились к следующим положениям:

- 1) государства представляют собой своеобразные организмы, подобные живым, которые рождаются, стареют и умирают, т. е. постоянно находятся в движении;
- 2) рост государств предопределен заранее, причем угадать его пределы и последствия возможно, только познав законы географии;
- 3) каждое государство имеет свое «жизненное пространство», которое оно стремится расширить.

Государства, контролирующие несколько типов территорий, располагают большими экономическими и политическими возможностями, так как вынуждены противостоять большому числу потенциальных вызовов, что делает их сильнее по сравнению с другими.

## Раздел 2. Политическая карта мира: государства и границы

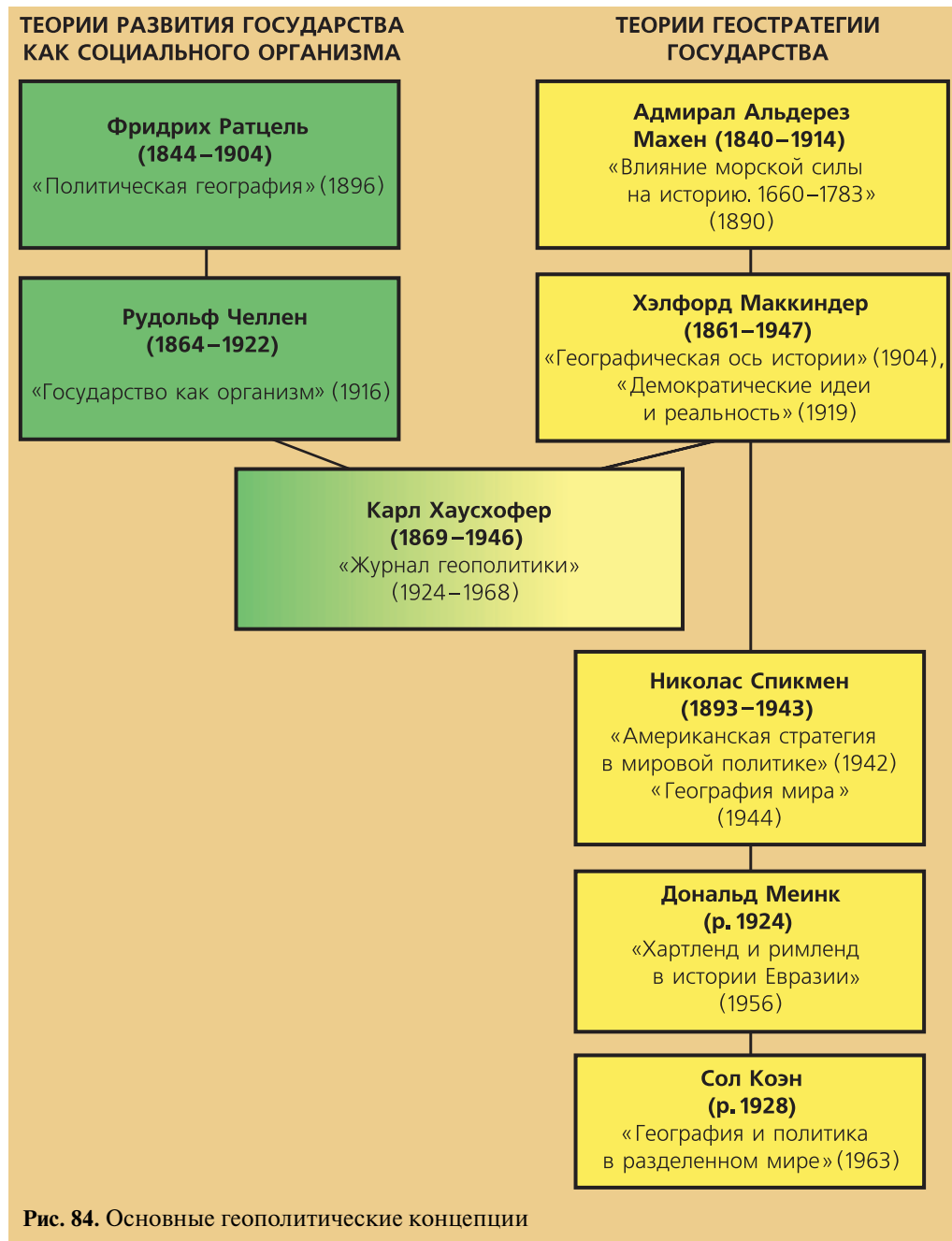


Рис. 84. Основные геополитические концепции

#### Тема 4. Политическая география и геополитика

##### Фридрих Ратцель

Фридрих Ратцель — известный немецкий географ, этнограф, основатель геополитики, культурной и политической географии, он первым ввел понятие «жизненное пространство». Поворотным пунктом в его карьере стало путешествие в Северную Америку, на Кубу и в Мексику в 1874—1875 гг. Своими глазами увидев вклад людей разных национальностей в освоение Среднего Запада США, он первым начал формулировать гипотезы о закономерностях формирования районов в условиях межэтнических контактов.

В 1876 г. он стал доцентом, а в 1880 г. — профессором в Высшей технической школе Мюнхена, а потом Лейпцига. Он был блестящим лектором, в его переполненной аудитории собиралось до 500 человек. В 1882 г. вышел в свет первый том «Антропогеографии», в котором он проследил воздействие природы на ход человеческой истории.

Одной из идей Ратцеля, вдохновивших его учеников, стала идея социального дарвинизма — распространение законов природы на законы общества. Однако Ратцель все же призывал не воспринимать эту аналогию буквально, в то время как некоторые его ученики довели ее до абсурда, превратив в теорию географического детерминизма.

По: Джеймс П., Мартин Дж. Все возможные миры. — М.: Прогресс, 1988.




Рис. 85. Фридрих Ратцель (1844—1904)

- **Начало XX в.: географические факторы мировой политики.** Геополитиками начала XX в. были выявлены географические факторы, которые играют решающую роль в мировой политике. Это стремление к расширению площади, территориальной монолитности и свободе передвижения.

Как же объяснялась с этих точек зрения политика главных мировых держав в начале XX в.?

**Россия** обладала протяженной территорией, территориальной монолитностью, но не свободой передвижения, так как не имела доступа к теплым морям. Стремлением обеспечить выход к судоходным морям объясняются войны, которые вела Россия на протяжении последних столетий на своих южных и западных границах.

**Великобритания** имела полную свободу передвижения благодаря флоту и господству на морских путях. Она увеличивала свою территорию за счет

## Раздел 2. Политическая карта мира: государства и границы

колоний и доминионов, которые расширяли ее жизненное пространство. Таким образом, Британская империя оказалась разбросанной на 26% земного шара, и именно в отсутствии монолитности была ее главная слабость. Политический выход был найден в создании Британского Содружества наций, которое экономически и политически привязало к Великобритании заморские владения, бывшие и настоящие.

### Содружество (Британское).

**Германия** не имела ни протяженной территории, ни свободы передвижения. Главные портовые города Германии — Гамбург, Бремен, Киль располагались в устьях рек, закрепленных за голландцами по Вестфальскому договору. Однако Германия имела территориальную монолитность и единый этнос, что как бы подготавливало ее экспансию, требовало расширения жизненного пространства.

Геополитики предсказывали экспансию и рост мощи США, которые обладали всеми тремя факторами, и политическую напряженность в Азиатско-Тихоокеанском регионе, где главная сила — островная Япония — не имела возможности расширения территории.

### Какие факторы современной политической жизни подтверждают, а какие — опровергают концепции «большого пространства», «географической оси истории»?

- **Теории Хэлфорда Маккиндера.** Его основные работы: статья «Географическая ось истории» (1904 г.), книга «Демократические идеалы и реальность» (1919 г.). Х. Маккиндер являлся представителем британской школы геополитики, его теории исходили из различий между морскими и континентальными державами и их принципиальной противоположности как геополитических антиподов. Первые демонстрируют свое присутствие в мире с помощью военного и торгового флота. Благодаря флоту они обладают мобильностью, могут защищать собственные интересы по всему миру, контролируя морские коммуникации.

Континентальные державы в первую очередь контролируют пространства суши и торговые пути, которые обеспечивают их всем необходимым.

Согласно модели Х. Маккиндера, в центре мира находится гигантский закрытый континент — «срединная земля» — массив неподвижной суши, где проходит географическая ось истории (территория Центральной Азии). «Внутренний полумесяц» — мир подвижной истории и родина мировой культуры (страны Средиземноморья, Западной Европы, Среднего Востока,


#### Тема 4. Политическая география и геополитика

Индийского субконтинента) — расположен между «срединной землей» и океанами (рис. 86). Во «внешнем полумесяце» расположены Америка, Африка к югу от Сахары, Австралия и Океания. Это зона морских держав.

«Срединная земля» непобедима, так как морские державы не могут вторгнуться в эту зону, поэтому страны «внутреннего полумесяца» никогда не могли подчинить себе народы, населяющие «срединную землю» (неудачные попытки шведского короля Карла XII, Наполеона, Гитлера). В то же время народы «срединной земли», наоборот, могут легко вторгнуться в страны «внутреннего полумесяца» и покорить их. Это значит, что народы «внешнего полумесяца» и «внутреннего полумесяца» должны выполнять сдерживающую роль и всегда быть готовыми к нападению народов «срединной земли». После Великих географических открытий баланс сил лишь временно изменился в пользу морских стран, поскольку благодаря появлению железнодорожного транспорта вновь был дан импульс развитию сухопутных государств.

Сходных взглядов придерживался американский адмирал А. Махен (работа «Влияние морской силы на историю, 1660—1783», 1890 г.), который считал, что контроль над морями означает контроль над миром.

В 1943 г. в статье «Круглый мир и достижение мира» Х. Маккиндер предложил новую модель — союз «хартленда» (СССР) со «срединным океаном» (Великобритания и США) против Германии. В этой статье он обосновал необходимость создания нового геополитического образования — трансатлантического сообщества (Североатлантического блока — НАТО).

 НАТО.

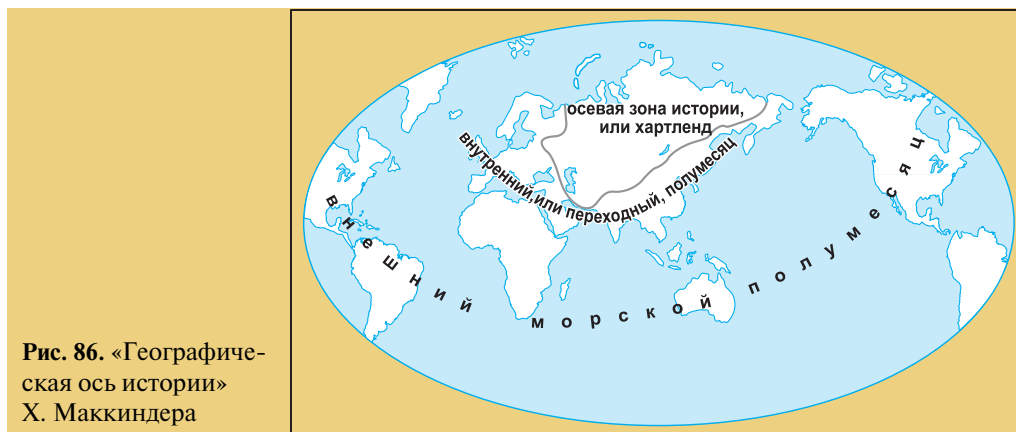


Рис. 86. «Географическая ось истории» Х. Маккиндера

## Раздел 2. Политическая карта мира: государства и границы

- **Американская школа геополитики.** На принципы британской школы опирается американская школа геополитики, толчком к развитию которой послужило превращение США в мировую державу во второй половине XX в.

В 1942 г. вышла работа Николаса Спикмена «Американская стратегия в мировой политике». По его мнению, роль ведущей морской державы перешла к США — государству, расположенному во «внешнем полумесяце», а роль главного континентального соперника — к СССР. В новую модель было введено понятие «римленд» — контактная зона («внутренний полумесяц»), контроль над которой обеспечивает мировое господство.

Эти теоретические построения легли в основу реальных политических стратегий эпохи противостояния и «холодной войны» — «геополитического сдерживания». Его практическая реализация выразилась в окружении СССР враждебными государствами и военными базами.

Особое значение в американской геополитике имел так называемый «эффект домино», согласно которому приход коммунистов к власти в одной стране ведет к аналогичным процессам в соседних.

- **Концепция географического предназначения Германии.** Шведский профессор Рудольф Челлен (1864—1922) перешел от теоретической геополитики к практическим рекомендациям. Ему принадлежит идея о географическом предназначении Германии: эта страна, расположенная в центре Европы, представляет и защищает интересы Европы как континентального блока, поэтому ее действия на международной арене идут на благо всем европейским народам.

Геополитик Артур Дикс показал, что существование «единой Европы», выразителем интересов которой является Германия, возможно только при наличии непрерывной пространственной связи между Северным морем и Персидским заливом (рис. 87). Антиконтинентальная стратегия Лондона всегда была направлена на разрыв этой «диагонали»: для этого Великобритания использовала и провоцировала конфликтные ситуации на этой линии — на Балканах, в районе Дарданелл, в Армении, Месопотамии.

При германском императоре Вильгельме II (правил в 1888—1918 гг.) был создан союз между Германией, Австро-Венгрией и Османской империей, воображаемая ось которого шла по диагонали от острова Гельголанд (напротив устья Эльбы) в направлении Стамбула, Персидского залива, Индийского океана. Это обеспечивало Германии присутствие в Средиземном море, контроль над Черным морем, Персидским заливом, выход в Индийский океан, где тогда господствовали англичане.

#### Тема 4. Политическая география и геополитика

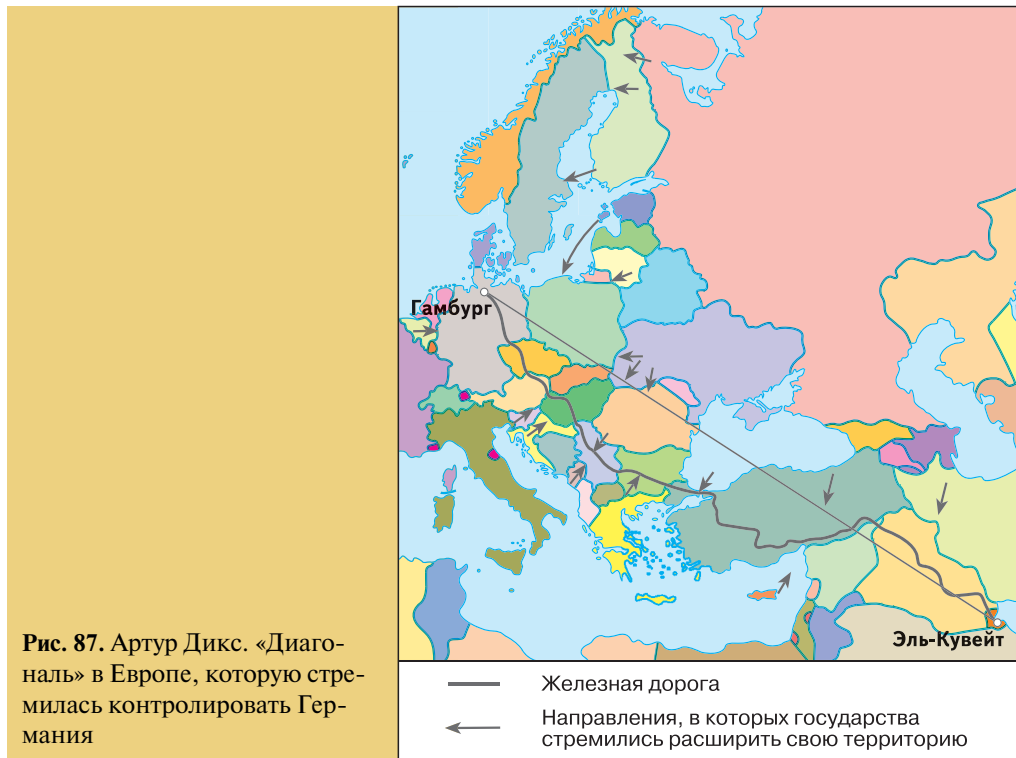


Рис. 87. Артур Дикс. «Диагональ» в Европе, которую стремилась контролировать Германия

После распада Османской империи и создания мозаики государств на Балканах эта ось распалась. Ее восстановление стало главной целью германской дипломатии и военных действий в последующие десятилетия.

#### ● Геополитические теории Карла Хаусхофера как идейная база немецкой экспансии первой половины XX в.

К. Хаусхофер (1869—1946) создал научную школу геополитики и геополитический журнал («Zeitschrift für Geopolitik»), с его именем связано превращение геополитики в идейную базу немецкой дипломатии первой половины XX в.

Ключевым понятием геополитики того времени стало понятие «жизненное пространство», введенное еще в XIX в. Ратцелем. Вслед за ним Хаусхофер считал, что основные проблемы Германии вызваны несправедливыми и тесными границами (рис. 88). Эти положения отвечали взглядам немецких государственных деятелей того времени, поскольку обосновывали необходимость экспансии.

## Раздел 2. Политическая карта мира: государства и границы



**Рис. 88.** Необходимое «жизненное пространство» Германии (по К. Хаусхоферу)

К. Хаусхоферу принадлежит также идея *панрегионализма*. Он считал, что большие континентальные объединения являются велением времени. Народы должны ориентироваться на новую форму политической организации — большое пространство, которое необходимо, поскольку узкие государственные рамки препятствуют развитию современной специализированной промышленности и мешают мировым товаропотокам, таможенные барьеры увеличивают себестоимость продукции.

К. Хаусхофер выделил следующие потенциальные большие пространства, которые могли бы образоваться к середине XX в.: Евроафрика с господством Франции и Германии; СССР со сферой влияния в Иране, Афганистане, Индии; Япония как геополитический центр Восточной Азии; США со сферой влияния в Северной и Южной Америке. Он был одним из тех, кто рекомендовал заключить советско-германский пакт 1939 г. (известен как пакт Молотова—Риббентропа), предложил неосуществившийся план создания континентального Евроазиатского Союза, который включал бы Испанию (диктатор Франко), Италию (Муссолини), Францию (профашистский режим во Франции сумел продержаться с 1940 по 1944 г.), Германию (Гитлера), СССР (Сталина) и Японию. Этот союз, действующий совместно с национально-освободительными движениями, должен был противостоять морским державам, прежде всего Великобритании.

- **Середина XX в.** После 1945 г. в центре «срединной земли» появился большой коммунистический регион, в качестве противовеса которому сформирова-

#### Тема 4. Политическая география и геополитика

лись военные блоки (НАТО, СЕНТО, СЕАТО), и началась так называемая «холодная война» и войны настоящие — корейская, вьетнамская, афганская.

Теоретической основой традиционной геополитики был географический детерминизм. Выработанные геополитиками первой половины XX в. стратегии стали фактически программами действий противоборствующих блоков. Геополитические идеи о «великом предназначении Германии как центра Европы», о «Британской империи, над которой никогда не заходит солнце», о «России, помогающей православным на Балканах» и т. д. прочно укоренились в массовом сознании, мышлении политических деятелей. Постепенное превращение геополитических идей в национальные доктрины ярко проявлялось в странах с особыми национальными амбициями.

#### § 2 Какие принципы лежат в основе современных геополитических моделей?

После Второй мировой войны геополитика оказалась скомпрометированной как поощрявшая агрессию. Необходимо было переосмыслить старые теории с учетом новых реалий. В этом направлении работали представители так называемой консервативной школы.

- **Геополитическая модель мира С. Коэна.** Новые идеи и дальнейшее развитие геополитики как науки связаны с американским геополитиком Солом Коэном. Его основные работы: «География и политика в разделенном мире» (1963 г.), «Новая карта глобального политического равновесия» (1982 г.), «Глобальные геополитические изменения в эру после «холодной войны» (1991 г.). С. Коэн ввел в геополитику новые, более сложные геополитические структуры мира и представления о многополюсности мира и динамике иерархии центров политической силы (рис. 89).

Было выделено три уровня геополитической организации мира:

- *геостратегическая область* (в мире их две — Торговый приморский и Евразийский континентальный мир);
- *геополитический регион* (их пять в Торговой приморской области — Приморская Европа и Магриб, Африка к югу от Сахары, Северная Америка и Карибский бассейн, Южная Америка, Островная Азия и Океания и два в Евразийском континентальном мире — Хартленд и Восточная Европа, Восточная Азия);
- *нация-государство*.

## Раздел 2. Политическая карта мира: государства и границы

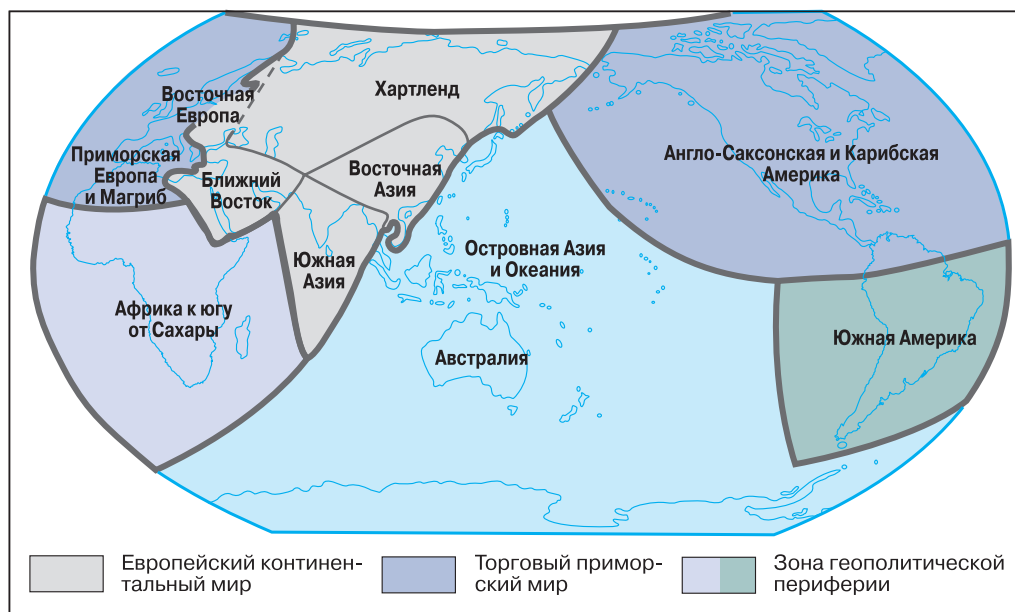


Рис. 89. Геополитическая модель мира С. Коэна

В модель С. Коэна входит и так называемая мировая «периферийная зона», включающая Африку и Латинскую Америку. Ближний Восток, Африка к югу от Сахары и Юго-Восточная Азия входят в «зоны разлома» — конфликтные районы геополитической нестабильности, где противостоят друг другу представители разных геостратегических областей, что выражается в острых межгосударственных и этнических конфликтах.

Кроме того, в качестве «транзитных государств» («государств-ворот») выступают территории, через которые осуществляется взаимодействие государств, относящихся к разным геостратегическим областям и регионам. Примеры транзитных государств: страны Балтии, Словения, Эритрея, Каталония, Страна Басков, Пенджаб, Квебек и др.

- **Геоэкономическая школа геополитики.** В современных условиях изменилось содержание многих геополитических построений. Снизилась значимость силовой политики и фактора военной силы, исчезло стремление к однозначному росту размеров государства, так как в современных условиях национализма и сепаратизма это является фактором политической нестабильности, появились новые формы контроля над территориями: создание

#### Тема 4. Политическая география и геополитика

«марионеточных правительств», экономический неоимпериализм, возникли новые возможности для локализации очагов напряженности международными силами.

Важнейшим фактором мировой политики стала экономическая мощь государства, которая ныне оценивается не численностью армии и величиной территории, а параметрами экономического роста и успехами в борьбе за рынки сбыта. Таким образом, произошла замена основ геополитики — физическая география и географический детерминизм уступили место геополитической экономике.

Все это способствовало развитию *геоэкономической школы*, которая отдает приоритет экономическим факторам, определяющим поведение государств в мировой политике.

Основными ее представителями были Питер Тейлор — автор теории так называемых «геополитических кодов» и теоретических основ для объективного геополитического анализа на основе мир-системного подхода, Джордж Кеннан — автор стратегии сдерживания российских экспансионистских тенденций, Сэмэл Хантингтон — автор теории перерастания геополитических конфликтов в этнокультурные.

- **Геополитические коды.** Это понятие было введено П. Тейлором. Он считал, что каждая территория имеет свой код (или географические основы внешней политики) — определенные, меняющиеся во времени зоны национальных интересов, сферы влияния интересов, геостратегий. Таким образом, задачей геополитики стала не выработка геостратегии, а анализ реалий и определение геополитического кода.

Выделяются три уровня кодов: *локальный* (оценка состояния соседних государств), *региональный* (оценка государств соответствующего региона), *глобальный*. Количественная оценка геополитического кода проводится по числу международных организаций и соглашений, в которых принимает участие данная страна, по числу военных баз, визитов государственных деятелей и пр.

Геополитические коды постоянно меняются: это связано с динамикой статуса соответствующего государства. Например, государства, находящиеся в упадке, отказываются от своего глобального кода, а рост геополитического статуса позволяет включать в свой геополитический код глобальную компоненту (например, Япония, Китай).

- **Концепция мирового порядка** (как система многосторонних и двусторонних отношений между государствами) основана на тесной взаимной связи геополитических кодов разного уровня. Геополитический порядок предпо-

## Раздел 2. Политическая карта мира: государства и границы

лагают наличие определенной географии организации силы в мире (т. е. размещение центров силы разного порядка) и особых правил взаимодействия государств на международной арене.

Современный мировой порядок, или, по терминологии геополитики, — «новый мировой порядок», характеризуется формированием многополюсного мира. Его отличительные черты: усиление роли экономических факторов, формирование интеграционных и торговых блоков, участвующих наряду с государствами в мировой политике, появление новых глобальных противоречий (богатый Север — бедный Юг, Запад — Исламский мир, Западная Европа — США — Япония), усиление стран с большим экономическим и людским потенциалом — Китая, Японии и Германии.

- **Геополитическая школа в России.** Долгое время геополитика в нашей стране считалась лженаукой, оправдывающей захватнические войны империалистических держав. Только с конца 80-х гг. XX в., когда были сняты идеологические запреты, геополитика стала развиваться и как теория (появилось много работ, посвященных осмыслению места России в мировом порядке), и как практика (работа Комитета Государственной Думы по геополитике). Была разработана геополитическая концепция *евразийства*, во главе создания которой стояли Г. В. Вернадский (сын В. А. Вернадского — создателя учения о ноосфере), П. Н. Савицкий, Н. С. Трубецкой.

Наибольшее распространение получила *неоевразийская школа геополитики*, представленная в работе Александра Дугина «Основы геополитики» (1997 г.). В данной концепции Россия признавалась наследницей великой евразийской империи и должна была противостоять «атлантическим» странам. Кроме того, существовала теория «острова России» (автор — В. Цимбурский), где Россия представляется отделенной от международной политики и развивается на острове, окруженном зонами нестабильности.



**Задание 10.** Как изменилось геополитическое положение России после распада СССР?



**Интерактив** «Геополитическое положение России после распада СССР».



## ОСНОВНЫЕ ИДЕИ ТЕМЫ «ПОЛИТИЧЕСКАЯ ГЕОГРАФИЯ И ГЕОПОЛИТИКА»

1. Основателем политической географии считается немецкий географ Фридрих Ратцель, издавший в 1897 г. книгу «Политическая география».
2. Геополитика является одним из направлений политической географии; термин «геополитика» ввел в научный оборот Рудольф Челлен.
3. Геополитические теории стали побудительными мотивами принятия важных политических решений в XX в.
4. В геополитических теориях XIX в. особое значение имели природные зоны и ландшафты.
5. В начале XX в. геополитика стала доминирующей в политико-географических исследованиях, она трактовала государство как субъект глобальной системы.
6. Каждая из школ геополитики (германская, британская, американская, российская) внесла свой вклад в «копилку» геополитических теорий.
7. Важнейшими геополитическими теориями XX в. были: теория «жизненного пространства», «географической оси истории», «географического предназначения Германии», теория «эффекта домино», «панрегионализма», «многополюсности мира».
8. Изменение ситуации в мире во второй половине XX в. привело к эволюции геополитических теорий: концепции природной заданности и географического детерминизма сменились геоэкономическими концепциями, экономическая мощь стала важнейшим фактором мировой политики.
9. Геополитическая школа в России стала развиваться только с конца 80-х гг. XX в., когда были сняты идеологические запреты.

## ПОВТОРЕНИЕ И ОБОБЩЕНИЕ ЗНАНИЙ ПО ТЕМЕ

1. Каковы основные направления исследований политической географии?
2. Какими исследованиями занимаются специалисты по политической географии?
3. Кто считается основателем геополитики?
4. Какими исследованиями занимается геополитика?
5. Какие понятия и термины использует классическая геополитика?

6. Что такое географический детерминизм? Являются ли, на ваш взгляд, географические условия главными для определения путей развития государств?
7. Чем вызвана к жизни теория «жизненного пространства» и географического предназначения Германии?
8. Приведите аргументы «за» и «против» справедливости теории «географической оси истории» Маккиндера?
9. Какое поведение на международной арене «предписывают» США геополитические школы США?
10. В чем заключается географическое предназначение Германии?
11. Какие положения теории Хаусхофера были реально использованы Германией в 1930—1940-е гг.?
12. Какие из положений теории панрегионализма подтвердились? Какие — нет?
13. В чем состоит геополитическая модель Коэна?
14. Чем, на ваш взгляд, вызвано появление геоэкономической школы в геополитике?
15. В чем состоят особенности русской школы геополитики?
16. Объясните, каким образом изменилось геоэкономическое и геополитическое положение Калининградской области России после вступления в ЕС Польши и Литвы в 2004 г.

#### СОВЕТУЕМ ПРОЧИТАТЬ

- *Гаджиев К.С.* Геополитика. — М., 1997.
- *Дугин А.* Основы геополитики: Геополитическое будущее России. — М.: Арктогея, 1997.
- *Кочетов Э. Г.* Геоэкономика: Освоение мирового экономического пространства. — М.: БЕК, 1999.
- *Туровский Р. Ф.* Политическая география. — М.; Смоленск: Изд-во СГУ, 1999.
- *Колосов В. А.* Геополитика и политическая география. — М.; Аспект-Пресс, 2001.

#### АДРЕСА В СЕТИ ИНТЕРНЕТ

- [www.duma.ru](http://www.duma.ru) — сайт Государственной Думы РФ (документальные отчеты Комитета по геополитике).
- <http://www.politnauka.org> — сайт «Все о политологии».
- <http://www.geopolitics.ru> — интернет-проект «Геополитика».

#### СЛОВАРЬ

<b>Г</b> еографический детерминизм	<b>Н</b> еоевразийство
<b>Г</b> еографическое предназначение Германии	<b>Н</b> овый мировой порядок
<b>Г</b> еополитика	<b>П</b> анрегионализм
<b>Г</b> еополитические коды	<b>П</b> олитическая география
<b>Г</b> еостратегические области мира	<b>С</b> феры влияния
<b>Г</b> еоэкономическая школа геополитики	<b>Т</b> алассократия
<b>Д</b> инамическое равновесие интересов	<b>Т</b> еллуократия
<b>Е</b> стественные границы	<b>«Э</b> ффект домино»
<b>Ж</b> изненное пространство	

## Тема 1. Показатели уровня социально-экономического развития стран мира

### Ключевые вопросы

1. Как оценить уровень развития и тип страны?
2. Где найти статистические показатели об уровне и качестве жизни?
3. Почему валовой национальный доход является основой для классификации стран?
4. Как самому составить классификацию стран?

В перечне, опубликованном на сайте ООН, насчитывается 257 стран и территорий мира. Все они различаются по площади, формам государственного устройства и правления, численности населения и его этническому составу, истории политического и экономического развития, по уровню развития экономики и качеству жизни. Но среди них есть «похожие» страны; их можно объединять в группы по одному или по нескольким показателям. Таким образом составляются классификации и типологии стран.

На какую страну похожа Россия? На США, Швейцарию или Буркина-Фасо? Ответ на этот вопрос вы сможете дать сами, изучив материалы этого раздела.

### § 1 Как оценить уровень развития и тип страны?

- **Типологии и классификации стран.** Выделить среди существующего многообразия «похожие» страны можно при помощи **типологии** и (или) **классификации**, основанной на показателях уровня развития и качества жизни. Классификации составляются обычно по одному показателю.

В то время как при типологии (выделении типов стран) учитываются:

- особенности экономики (рыночная, переходная);
- размер территории (предопределяет разнообразие полезных ископаемых, особенности освоения и заселения);

## Тема 1. Показатели уровня социально-экономического развития стран мира

- численность населения (как фактор трудовых ресурсов, экономически активного населения, емкость рынка потребительских товаров и услуг);
- структура и объемы *валового национального дохода*;
- уровень и качество жизни;
- место страны в международном разделении труда;
- территориальная структура хозяйства.

Для того чтобы выявить различия в уровне развития, используются три группы статистических показателей — *экономические*, *демографические* и *показатели качества жизни*. При этом под термином «развитие» понимается процесс улучшения условий и качества жизни людей через распространение знаний и технологий.



**Интерактив** «Взаимосвязь между показателями социально-экономического развития».

- **Экономические показатели.** Эти показатели являются основой любого экономического исследования. Важнейшими из них являются:

*валовой внутренний продукт (ВВП)* — объем всех благ, произведенных на территории страны за год;

*валовой национальный доход (ВНД)<sup>1</sup>* — объем всех благ, произведенных на территории страны за год за вычетом переведенных за рубеж прибылей иностранных компаний и заработной платы иностранных рабочих плюс аналогичные поступления из-за границы. Иными словами — это ВВП, подсчитанный по национальному принципу.

Как правило, разница между этими показателями невелика, но есть страны, где она значительна. К ним относятся, например, нефтяные монархии Персидского залива, в которых на производстве работают выходцы из бедных стран — Пакистана, Египта, оффшорные страны и территории — Панама, Сингапур и др.

В разных странах мира используются различные методы подсчета этих показателей, поэтому данные национальной и международной статистики редко совпадают. В конце XX в. для удобства сравнения многие страны унифицировали методы подсчета валового внутреннего продукта по системам национальных счетов, разработанных экспертами Всемирного банка.

<sup>1</sup> До 1993 г. в официальных документах Всемирного банка этот показатель назывался *валовой национальный продукт (ВНП)*; этот термин до сих пор встречается в литературе.

### Раздел 3 Богатство и бедность: типы стран

Кроме того, каждая страна формирует статистические показатели в своей денежной единице. Однако для сравнения стран должны быть сопоставимые показатели. Как сравнить объем ВНД в британских фунтах стерлингов и монгольских тугриках? Решение этого вопроса было найдено: в международной статистике данные приводятся в едином измерении — долларах США (или международных долларах). Тогда возникает другой вопрос: как пересчитать национальную валюту в международные доллары?

Существует два основных способа: расчет по *среднегодовым валютным (обменным) курсам* или по *паритету покупательной способности валют*. Если в стране высокий уровень инфляции (роста цен), то пересчеты национального дохода по обменным курсам резко искажают реальную картину. Поэтому и эти данные, в зависимости от методики подсчета, значительно отличаются друг от друга.



По данным, предоставленным Всемирным банком, определите разницу в ВВП, подсчитанном разными методами, для: России, Боливии, Индии, США, Китая, Бразилии. Полученные результаты объясните.

**Паритет покупательной способности (ППС) валют** — соотношение между национальной валютой и ее покупательной способностью. ППС не совпадает с обменным (официальным или рыночным) курсом национальных валют и используется при сопоставлении экономик различных стран.

Прообразом паритета покупательной способности валют является коэффициент «Big Mac», предложенный журналом «Экономист» для измерения разницы в цене на гамбургер в столицах разных стран. Позднее ООН на основе этого принципа создала Программу международных сопоставлений, сотрудники которой занимаются определением сравнимой реальной стоимости ВНД в разных странах мира.

Для определения ППС берется «корзина» из 600—800 товаров и услуг, необходимых для жизни, и 200—300 инвестиционных товаров, высчитывается их стоимость в национальной валюте и в долларах США. Покупательная способность национальной валюты может быть больше обменного курса, а может быть и меньше.



Какова реальная цена рубля?

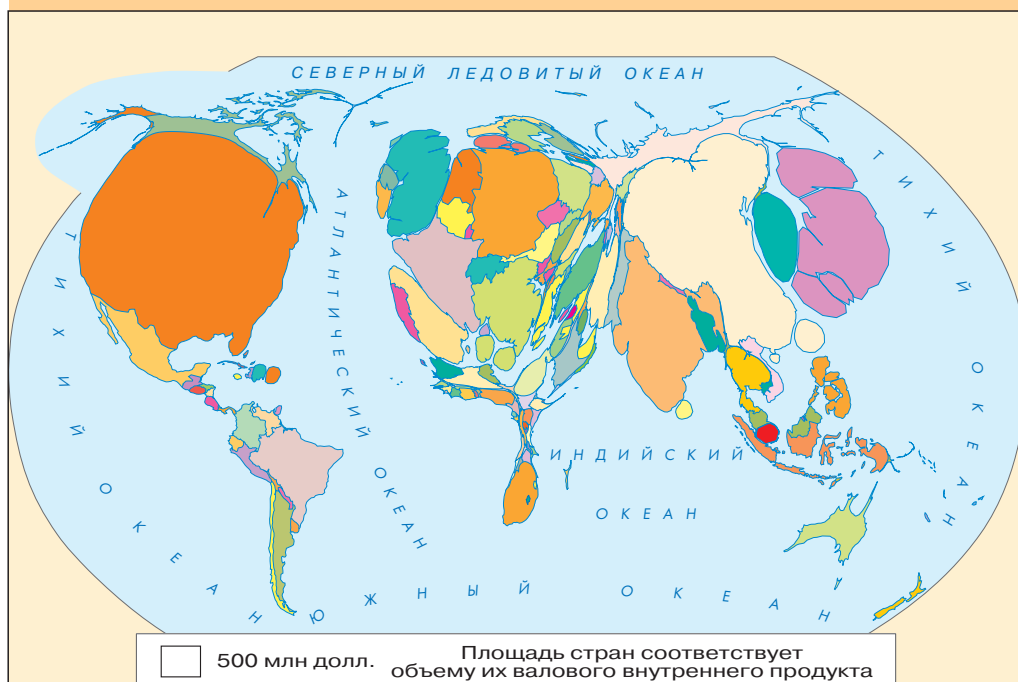
## Тема 1. Показатели уровня социально-экономического развития стран мира

### Валовой национальный доход

«Валовой внутренний продукт — одно из великих изобретений XX в., почти равное по значению автомобилю и лишь немного уступающее телевидению... Социальные изобретения, подобные ВВП, меняют мир почти в той же мере».

*Кеннет Боулдинг*, экономист и социальный мыслитель XX в.

**Валовой национальный доход** (ВНД) — наилучший и доступный индикатор здоровья экономики и качества жизни населения. При подсчете ВНД исключаются непроизводительные сделки: финансовые и продажа поддержанных товаров. К финансовым сделкам относятся: государственные трансфертные платежи — выплаты по социальному страхованию, пособия безработным, пенсии; частные трансфертные платежи — ежемесячные субсидии, получаемые студентами из дома, разовые дары от богатых родственников; сделки с ценными бумагами — купля-продажа акций и облигаций.



**Рис. 90.** Анаморфоза «Валовой внутренний продукт стран мира». Составлена проф. МГУ им. М. В. Ломоносова В. В. Тикуновым

### Раздел 3 Богатство и бедность: типы стран

ВНД определяется либо путем суммирования всех расходов на покупку всего объема произведенной в данном году продукции, либо путем сложения всех доходов, полученных от производства всего объема продукции данного года.

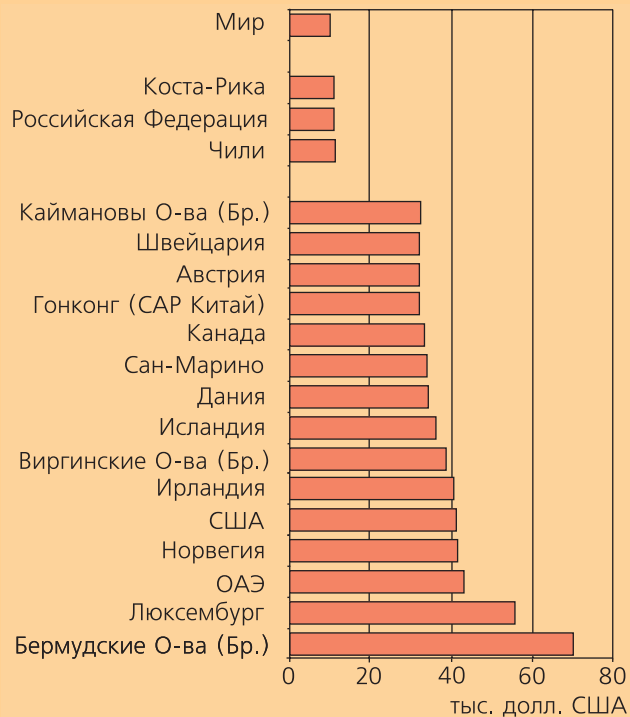
Методы подсчета ВНД:

1)  $\text{ВНД} = \text{потребительские расходы домашних хозяйств} + \text{инвестиционные расходы бизнеса} + \text{государственные закупки товаров и услуг} + \text{расходы иностранцев};$


2)  $\text{ВНД} = \text{расходы и платежи, не связанные с выплатой дохода,} + \text{заработная плата} + \text{рентные платежи} + \text{проценты} + \text{прибыль}.$

Различаются номинальный и реальный ВНД. *Номинальный ВНД* выражается в текущих ценах, в валюте соответствующей страны.

Валовой национальный доход, скорректированный с учетом инфляции (повышения цен) или дефляции (снижения цен), — это *реальный ВНД*, скорректированный, выраженный в долларах по неизменному курсу.



**Рис. 91.** Страны с максимальным ВНД на душу населения (мир, Россия и ближайшие соседи) по рейтингу 2006 г.

 **Задание 1.** Где и почему расположены богатые и бедные регионы мира?


**Тема 1.** Показатели уровня социально-экономического развития стран мира**Нобелевская премия за разработку методики подсчета ВНД**

Будущий лауреат Нобелевской премии родился в семье торговца мехами на Украине. Учился на юридическом факультете Харьковского университета, работал в бюро статистики труда при Правительстве Советской Украины. В 1920-е гг. переехал в США, высшее образование завершал в Колумбийском университете. В 1926 г. получил степень доктора наук.


С 1949 г. возглавил работу над проектом по сравнительному изучению роста национального дохода для различных стран за определенный период. Работал научным сотрудником в Национальном бюро экономических исследований США. Темой его исследований был подсчет размера и компонентов национального дохода, взаимосвязей между тенденциями изменений национального дохода и циклами различной продолжительности. Им впервые был определен срок в 20 лет — так называемый «цикл Кузнец» — период чередования быстрого и медленного роста темпов технического прогресса, населения и национального дохода. При подсчете национального дохода он учитывал виды деятельности, находящиеся за пределами рынков, а также объемы выпуска продукции, не получившей стоимостной оценки. С. Кузнец внес ясность в представления о валовом и чистом продукте страны. Он разработал методы их подсчета, первым применил метод «двойного счета» национального дохода:

- с точки зрения совокупного спроса — суммы затрат на потребительские товары и услуги, инвестиции и государственные расходы;
- со стороны предложения — суммы заработной платы, прибыли и ренты.

Большое внимание в своих работах он уделял выявлению источников ошибок при сравнительном анализе экономики стран с различным уровнем экономического развития. Он справедливо считал, что уровень национального продукта в развивающихся странах может быть занижен из-за недооценки различий в степени развития рыночного механизма. Кузнец первым ввел классификацию стран по уровню национального дохода на душу населения.



**Рис. 92.** Саймон Кузнец (1901—1985), лауреат Нобелевской премии по экономике

 <http://nobelprize.org/> — Все о лауреатах Нобелевской премии.

### Раздел 3 Богатство и бедность: типы стран

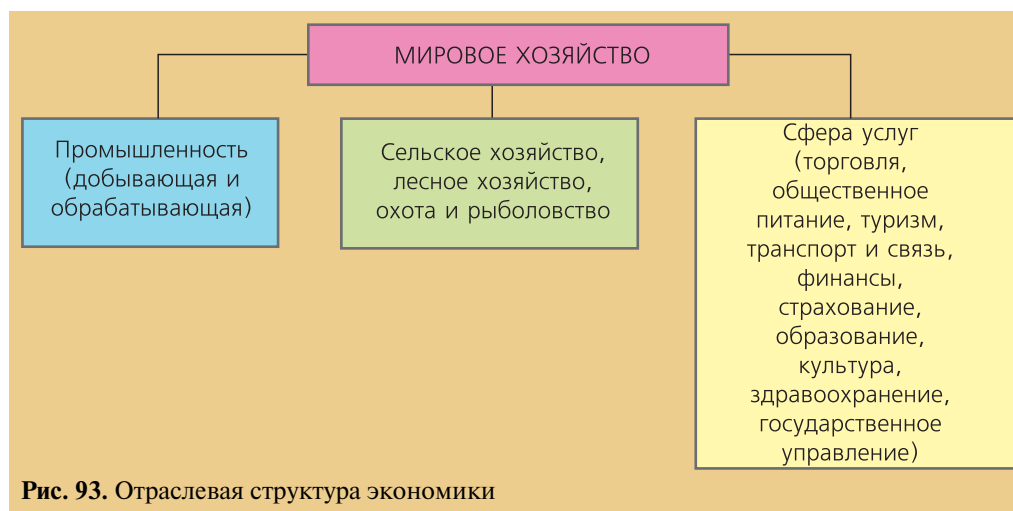


Рис. 93. Отраслевая структура экономики

**Отраслевая структура экономики** — это соотношение «первичного», «вторичного» и «третичного» секторов (рис. 93), она определяется структурой ВНД или *структурой занятости экономически активного населения*.

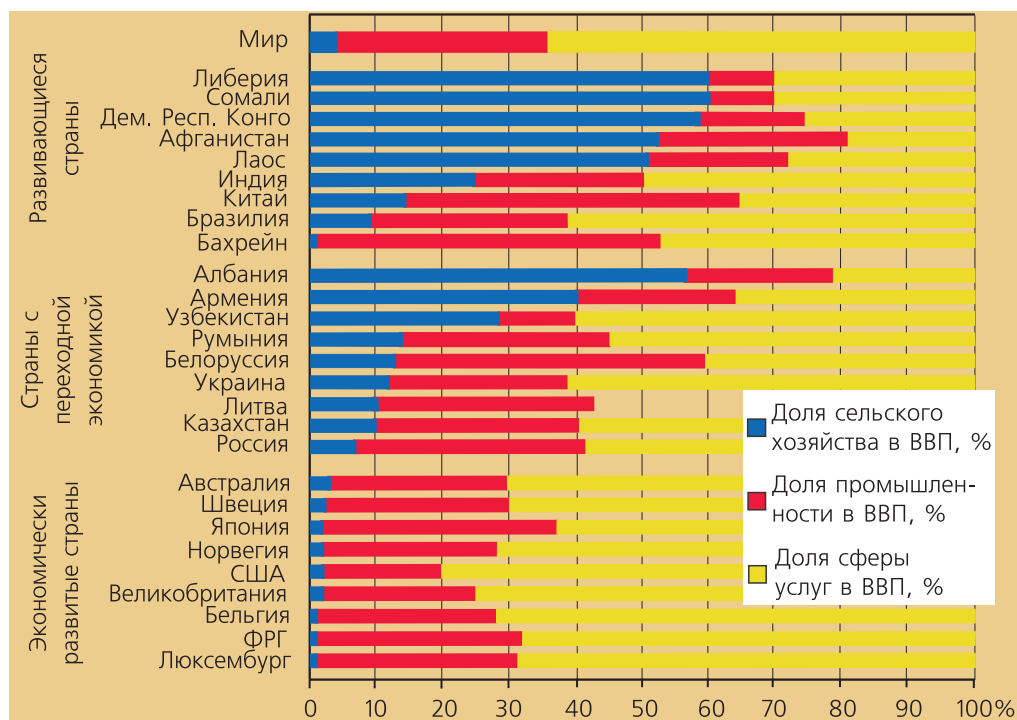
В более развитых странах в структуре ВНД и в структуре занятости преобладает сфера услуг, а в менее развитых — сельское хозяйство и сфера услуг или добывающая промышленность (рис. 94). Высокая доля занятых в сельском хозяйстве указывает на то, что значительная часть населения производит продовольствие только для собственного потребления.

Напротив, низкая доля занятых в сельском хозяйстве указывает на его высокую эффективность — небольшое число фермеров удовлетворяют потребности остального общества (рис. 95, 96); или страна не производит продовольствие вообще, а закупает его, продавая нефть или высокотехнологичные продукты. В более развитых странах наблюдается тенденция роста рабочих мест в третичном секторе экономики и снижение занятости в промышленности.

Динамика ВВП за ряд лет дает представление о темпах экономического роста.

- **Демографические показатели.** Эти показатели четко отражают уровень развития страны. К ним относятся: *средняя ожидаемая продолжительность предстоящей жизни мужчин и женщин; коэффициенты рождаемости и смертности; коэффициент младенческой смертности; темпы прироста населения; доля экономически активного населения.*

### Тема 1. Показатели уровня социально-экономического развития стран мира



**Рис. 94.** Отраслевая структура экономики некоторых стран.

В каких регионах расположены страны с максимальной долей сельского хозяйства в ВВП, в каких — с минимальной долей? Почему? Существует ли зависимость между долей сельского хозяйства в ВВП и распределением ВВП на душу населения?

Чем выше уровень социально-экономического развития страны, тем дольше живут люди, меньше коэффициенты рождаемости и смертности. Напротив, для менее развитых стран характерна низкая продолжительность жизни, высокие коэффициенты рождаемости и смертности.

**?** Подумайте, какие показатели можно добавить к списку демографических показателей.

- **Показатели качества жизни.** Для оценки уровня развития страны можно использовать показатели качества жизни. К этой группе относятся показатели, характеризующие состояние личной безопасности, природной среды, уровень потребления товаров и услуг: количество пациентов на одного врача; уровень грамотности — доля грамотных среди населения старше 15 лет, которые могут читать, писать и понимать краткие тексты; количество автомоби-

### Раздел 3 Богатство и бедность: типы стран



Рис. 95. Уборка сахарного тростника.



Рис. 96. Современная сельскохозяйственная техника

В менее развитых странах преобладает ручной труд. Высокая производительность труда в более развитых странах определяется использованием высокотехнологичного оборудования.

лей на 1000 человек; потребление энергии на душу населения; доля населения, имеющего доступ к чистой воде (рис. 97); доля расходов на здравоохранение (образование) в ВВП; число зарегистрированных преступлений на 100 тыс. чел.; доля дорог с твердым покрытием в общей протяженности дорог.

В последнее время все чаще используется интегральный показатель — **индекс развития человеческого потенциала**. При его подсчете учитываются три вида показателей:



Рис. 97. Наиболее остро проблема доступа к чистой воде стоит в Африке

### Тема 1. Показатели уровня социально-экономического развития стран мира

- 1) физическое состояние людей, которое характеризуется средней ожидаемой продолжительности жизни при рождении;
- 2) уровень грамотности взрослого населения страны и доля учащихся;
- 3) уровень жизни, оцененный через ВВП на душу населения.

В более развитых странах этот индекс приближается к 1, минимальный показатель — около 0,2.

Показатели уровня и качества жизни взаимосвязаны между собой. Очевидно, что если в стране высокий ВНД на душу населения, то с высокой степенью достоверности можно сказать, что будут «хорошие» показатели по продолжительности жизни (высокая), по смертности (низкая), качеству жизни. И наоборот, низкие показатели дохода всегда свидетельствуют о низком качестве жизни.

### § 2 Где найти статистические показатели об уровне и качестве жизни?

Достоверную информацию для сопоставлений разных стран издает ООН и Всемирный банк. Наиболее часто используемые источники:

1. Статистический ежегодник (*Statistical Yearbook*) содержит данные о населении, торговле, платежных балансах, внешней задолженности.

2. Ежемесячный статистический бюллетень (*Monthly Bulletin of Statistics*) публикует данные за последние 8 лет (с месячной и квартальной разбивкой за последние два года). Каждый из номеров посвящен одной из проблем — демографической, развитию экономики, социальной сферы, финансам и т. д.

3. Атлас Всемирного банка (*World Bank Atlas*) содержит социально-экономические показатели по странам (демографические, уровня и качества жизни, по экологии и пр.).

4. Отраслевые издания системы ООН подробно отражают динамику показателей развития промышленности, сельского хозяйства, внешней торговли, финансов за последние 8 лет. К ним относятся:

издания Организации ООН по продовольствию и сельскому хозяйству (Food Agricultural Organization — ФАО) — «Статистический ежегодник по производству сельскохозяйственной продукции» — *FAO Production Yearbook*, «Статистический ежегодник по торговле сельскохозяйственной продукцией» — *FAO Trade Yearbook*;

издания Международного валютного фонда «Международная финансовая статистика» — *International Financial Statistics*;

### Раздел 3 Богатство и бедность: типы стран

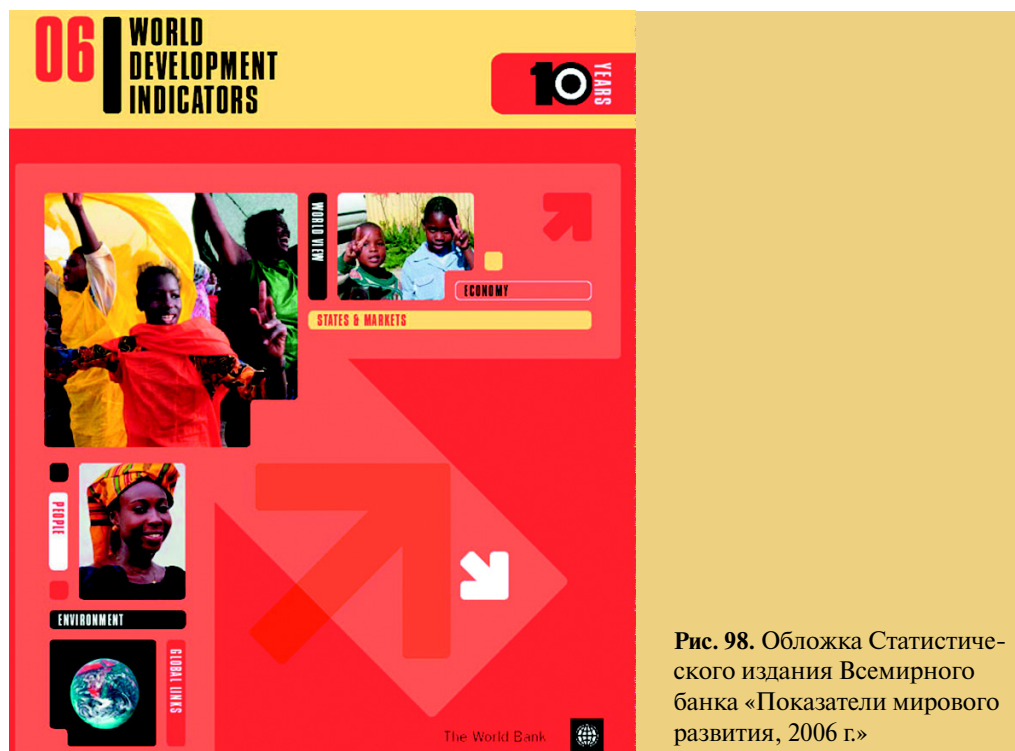



Рис. 98. Обложка Статистического издания Всемирного банка «Показатели мирового развития, 2006 г.»

издания Всемирной торговой организации (ВТО) — «Статистический ежегодник по мировой торговле» — *International Trade Statistics Yearbook* и др.

Региональные комиссии ООН выпускают справочники с подробной информацией по странам соответствующего региона или по специальным проблемам. Например, «Статистический ежегодник для стран Азии и региона Тихого океана» (*Statistics Yearbook for Asia and the Pacific*).

Особое место среди публикаций занимают справочники Организации экономического сотрудничества и развития. Развитая статистическая служба ОЭСР обеспечивает надежную достоверность и оперативность информации.


 [Вакансии и требования к кандидатам для работы в учреждениях системы ООН.](#)

**Тема 1.** Показатели уровня социально-экономического развития стран мира**§ 3 Почему валовой национальный доход является основой для классификации стран?**

Всемирный банк ежегодно классифицирует страны и территории мира по уровню ВНД на душу населения. Классифицируются 208 стран (все независимые государства — члены ООН и страны, имеющие численность населения более 30 тыс. чел.). Классификация создается для анализа мировой экономики и определения приоритетов помощи беднейшим странам.

На основании величины ВНД на душу населения выделяется три основные группы стран:

- страны с низким доходом;
- страны со средним доходом (в том числе с доходом ниже среднего и выше среднего);
- страны с высоким доходом.

 **Задание 2.** Чем различаются страны с высоким, средним и низким уровнем доходов?

Однако известно, что страны, имеющие сходные показатели ВНД на душу населения, имеют разную историю и тип экономического развития. Так, в число стран с высоким уровнем дохода входят богатые нефтедобывающие монархии (Бахрейн, Бруней, Объединенные Арабские Эмираты), офшор-

**Карьера. Мировая экономика**

Специалисты в области международной экономики занимаются сбором и анализом статистических данных по странам и регионам мира, прогнозами социально-экономического развития.

Предполагаемое место работы — международные организации системы ООН, офисы руководящих органов интеграционных объединений, научно-исследовательские институты и фонды.

Для успешной карьеры надо знать несколько иностранных языков (в том числе, обязательно — английский), знать географию и экономику стран мира, особенности национальных систем учета показателей. Эти знания можно получить, если поступить в экономический вуз по специальностям «Мировая экономика», «Экономика», «Международные экономические отношения».

### Раздел 3 Богатство и бедность: типы стран

ные территории (Каймановы острова, остров Мэн, Нидерландские Антильские острова и др.), а также США, Германия, Италия и другие экономически развитые страны.

За последние десятилетия различия между группами стран Всемирного банка возросли.



Различия в качестве жизни между странами с низким доходом, средним доходом и высоким доходом.

Основанием для этой классификации является ВНД на душу населения — объективный показатель, который отражает состояние экономики страны.

Ежегодно пороговые значения пересматриваются, чтобы учесть уровень инфляции.

Подобные классификации создаются для выявления беднейших стран, чтобы предоставлять им самые выгодные условия кредитования и помощь в развитии.



Какое место занимает Россия в классификации Всемирного банка? К какой группе стран она относится?

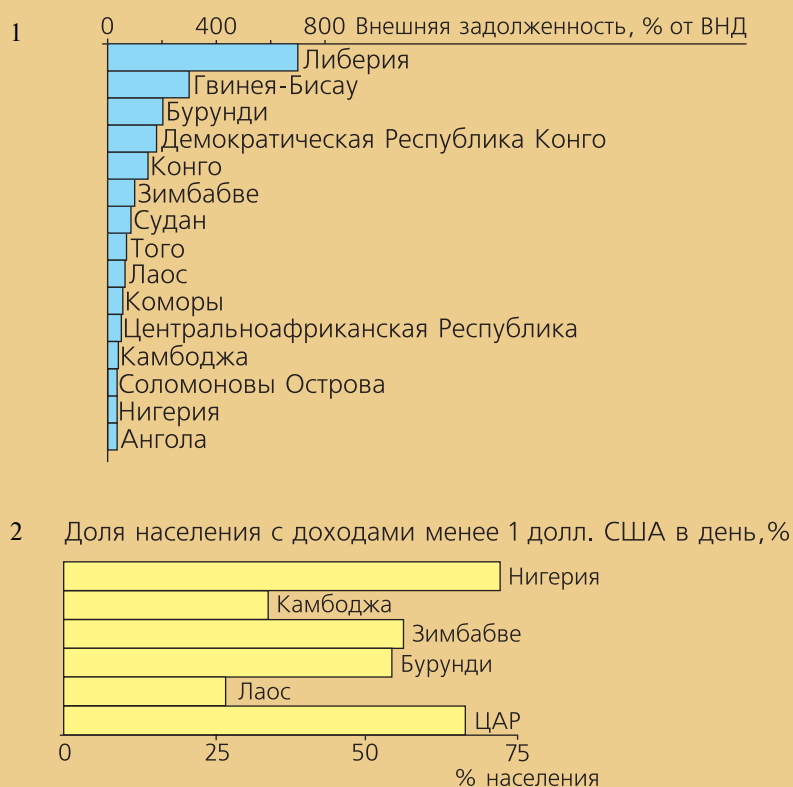
Таблица 5 **Классификация стран и территорий мира по уровню валового национального дохода на душу населения, 2006 г.**

	Размер ВНД на душу населения, долл. США	Количество стран	Доля в населении мира, %	Доля в ВНД мира, %
Страны с низким доходом	Менее 875	54	36,6	9,3
Страны с доходом ниже среднего	876—3465	58	24,6	38,5
Страны с доходом выше среднего	3466—10 725	40	9,1	10,3
Страны с высоким доходом	Более 10 726	56	15,9	56,3

### Тема 1. Показатели уровня социально-экономического развития стран мира

Всемирный банк выделяет также группу развивающихся стран с критическим уровнем внешней задолженности. В 2006 г. к этой группе относилось 40 стран, большая часть из них находится в Африке (33 страны), 5 — в Латинской Америке, 2 — в Азии (Непал и Киргизия).

 Узнай больше о странах мира с критическим уровнем внешней задолженности.



**Рис. 99.** Качество жизни в странах с низким уровнем дохода и нестабильной политической обстановкой:

*1* — в странах с низким уровнем дохода и нестабильной политической ситуацией размер накопленного долга превышает объем ВВП в несколько раз;

*2* — значительная часть населения в странах с низким уровнем дохода и нестабильной политической обстановкой имеет доходы менее 1 долл. США в день

### Раздел 3 Богатство и бедность: типы стран

#### Страны и территории с низким уровнем дохода и нестабильной политической обстановкой

В эту группу Всемирный банк включает 25 стран с низким доходом и с самыми острыми проблемами экономического развития и качества жизни.

В этих странах проживает почти 500 млн человек, половина из которых имеет доход менее 1 долл. в день.

В этих странах продолжаются внутривнутриполитические конфликты, нет достаточной безопасности, имеют место коррупция, нарушения прав и свобод граждан, темпы роста экономики отрицательные.

В то же время эти страны характеризуются самыми высокими в мире показателями младенческой смертности (на  $\frac{1}{3}$  выше, чем в группе стран с низким доходом), низкой продолжительностью жизни, распространением хронических болезней.

Все это является препятствием для привлечения инвестиций и мешает экономическому росту.

Таблица 6 **Страны и территории с низким уровнем дохода и нестабильной политической обстановкой, 2006 г.**

<b>Европа</b>	Косово
<b>Азия</b>	Афганистан, Камбоджа, Лаос, Палестина (Западный берег реки Иордан и сектор Газа), Мьянма
<b>Африка</b>	Ангола, Бурунди, Гвинея, Гвинея-Бисау, Коморы, Конго, Кот-д'Ивуар, ДР Конго, Либерия, Нигерия, Сомали, Судан, Того, ЦАР, Зимбабве, Эритрея
<b>Латинская Америка</b>	Гаити
<b>Океания</b>	Вануату, Восточный Тимор, Соломоновы Острова



Страны с низким уровнем дохода и нестабильной политической обстановкой, 2001—2006 гг.  
«Цели развития третьего тысячелетия».

**Тема 1.** Показатели уровня социально-экономического развития стран мира**§ 4** Как самому составить классификацию стран?

Перед нами стоит задача: из шести стран выявить страны со сходным уровнем социально-экономического развития. Исходные данные представлены в таблице.

**Задание 3.** Как самому составить многопризнаковую классификацию стран?

Очевидно, что сравнивать страны по одному показателю достаточно просто. Если же мы хотим сравнить эти страны по нескольким показателям сразу и выявить «похожие», задача существенно усложняется. Ведь сравнивать долю городского населения и коэффициенты рождаемости и смертности невозможно.

Таблица 7 **Показатели уровня социально-экономического развития некоторых стран мира, 2005 г.**

Показатели	Болгария	Буркина-Фасо	Мозамбик	Россия	США	Швейцария
1	9600	1300	1300	11 100	41 800	32 300
2	9	32	26	5	1	2
3	30	20	35	37	20	34
4	61	48	39	58	79	64
5	67	17	34	73	78	68
6	69	47	40	60	78	75
7	76	50	40	74	83	81
8	10	46	35	10	14	10
9	14	16	21	15	8	8
10	-0,9	3	1,4	-0,4	0,9	0,4
11	19,9	91,6	129,2	15,3	6,4	4,3

Показатели:

1. ВВП на душу населения, по покупательной способности валют, межд. долл., 2005 г.
2. Структура ВВП: доля сельского хозяйства, %.
3. Структура ВВП: доля промышленности, %.
4. Структура ВВП: доля сферы услуг, %.
5. Доля городского населения, %.
6. Средняя ожидаемая продолжительность предстоящей жизни мужчин, лет.
7. Средняя ожидаемая продолжительность предстоящей жизни женщин, лет.
8. Коэффициент рождаемости, ‰ (промилле).
9. Коэффициент смертности, ‰ (промилле).
10. Темпы роста населения, %.
11. Коэффициент младенческой смертности, ‰ (промилле).

### Раздел 3 Богатство и бедность: типы стран

Для сравнения территорий по комплексу показателей используется методика многопризнаковой классификации. Эта методика предполагает ранжирование показателей и сопоставление их рангов.

● **Этапы работы по методике многопризнаковой классификации.**

1. Выбор наиболее существенных признаков (показателей) для классификации.
2. Выбор логической основы классификации (ранги «хороших», «средних» и «плохих» показателей).
3. Расчет доверительного интервала по формуле.
4. Ранжирование показателей (т. е. замена матрицы данных матрицей рангов).
5. Суммирование рангов по каждой стране и выявление разницы в сумме рангов.
6. Анализ полученных результатов.

Итак, в таблице мы имеем набор показателей, характеризующих уровень социально-экономического развития страны.

При обосновании логической основы классификации мы должны договориться, что ранг 1 мы всегда даем «хорошему» показателю, ранг 3 — «плохому». Главный вопрос: что такое «хороший» показатель, а что такое — «плохой»? К рангу 1 должны относиться страны с «хорошими» показателями, при этом «хорошие» показатели не всегда бывают самыми высокими. Например, страны с наибольшими показателями ВНД должны получить ранг 1, а с наибольшими показателями смертности — ранг 3.

В нашем примере это будет выглядеть следующим образом:

1. ВВП на душу населения: максимальный показатель — «хороший» — ранг 1.
2. Доля сельского хозяйства в ВВП: максимальный показатель — «плохой» — ранг 3, так как чем больше доля сельского хозяйства в ВВП, тем ниже уровень социально-экономического развития.
3. Доля промышленности в ВВП: максимальный показатель — «хороший» — ранг 1. Хотя этот вопрос может быть спорным — ведь в самых развитых странах наибольшая доля в ВВП принадлежит сфере услуг, но в общем, когда сравниваются заведомо разные страны, находящиеся на начальных этапах индустриализации и постиндустриальные, можно считать высокую долю промышленности «хорошим» показателем. В случае, если вы составляете типологию стран Европы, здесь высокая доля промышленности в ВВП будет иметь ранг 3 — «плохой» показатель.
4. Доля сферы услуг в ВВП: максимальный показатель — «хороший» — ранг 1.

### Тема 1. Показатели уровня социально-экономического развития стран мира

5. Доля городского населения: максимальный показатель — «хороший» — ранг 1.

6. Средняя продолжительность предстоящей жизни мужчин: максимальный показатель — «хороший» — ранг 1.

7. Средняя продолжительность предстоящей жизни женщин: максимальный показатель — «хороший» — ранг 1.

8. Коэффициент рождаемости: максимальный показатель — «плохой» — ранг 3, так как высокая рождаемость характерна для менее развитых стран. С другой стороны, если вы проводите типологию развитых стран с низкими темпами прироста населения, то более высокие коэффициенты рождаемости свидетельствуют об успехах демографической политики.

9. Коэффициент смертности: максимальный показатель — «плохой» — ранг 3. Высокая смертность характерна для менее развитых стран.

10. Темпы роста населения: максимальный показатель — «плохой» — ранг 3.

11. Коэффициент младенческой смертности: максимальный показатель — «плохой» — ранг 3.

Расчет доверительного интервала  $X$ :

$$X = \frac{\max - \min}{3},$$

где  $X$  — интервал,  $\max$  — максимальное значение показателя,  $\min$  — минимальное значение показателя, 3 — количество групп, на которые мы хотим разделить страны.

Расчет рангов показателей. Страны, в зависимости от того, в каком промежутке находится характеризующий их показатель, получают соответствующий ранг и относятся к следующим группам:

1-й ранг — от  $\min$  до  $(\min + x) = y$ ,

2-й ранг — от  $y$  до  $(y + x) = z$ ,

3-й ранг — от  $z$  до  $\max$ .

Таким образом, наша матрица статистических данных превращается в матрицу рангов, которые мы уже можем сравнивать. Следующим этапом обработки матрицы является подсчет суммы рангов для каждой страны и разницы сумм рангов стран между собой. Страны, имеющие минимальную разницу в сумме рангов, будут относиться к одному типу. В нашем примере к одному типу относятся США и Швейцария, Россия и Болгария, Мозамбик и Буркина-Фасо.



**Проект** «Многопризнаковая классификация стран Европы (Азии, Африки, Америки)».



### ОСНОВНЫЕ ИДЕИ ТЕМЫ «ПОКАЗАТЕЛИ УРОВНЯ СОЦИАЛЬНО-ЭКОНОМИЧЕСКОГО РАЗВИТИЯ СТРАН МИРА»

- Уровень развития страны определяется при помощи показателей — экономических, социальных и демографических, тесно связанных между собой.
- Показатели уровня социально-экономического развития стран мира ежегодно публикуются и доступны в Интернете.
- Всемирный банк ежегодно составляет классификацию стран по уровню ВНД на душу населения.
- Всемирный банк выделяет группу стран с критическим уровнем внешней задолженности.
- Важнейшим интегральным показателем уровня развития считается валовой национальный доход.
- Методика многопризнаковой классификации является универсальным методом выявления «похожих» стран.

### ПОВТОРЕНИЕ И ОБОБЩЕНИЕ ЗНАНИЙ ПО ТЕМЕ

1. Какие показатели используются при характеристике уровня социально-экономического развития стран?
2. Какие показатели характеризуют качество жизни?
3. Как рассчитывается такой показатель, как «индекс развития человеческого потенциала», и для чего он используется?
4. Как рассчитывается показатель ВВП?
5. Каких ученых, занимавшихся разработкой теории расчетов ВВП, вы знаете?
6. Какие страны одновременно входят в число 10 стран с максимальным объемом ВВП и в число стран с максимальным ВВП на душу населения? В чем причины найденных вами несоответствий?
7. По результатам выполнения заданий определите, по каким показателям Россия ближе к более развитым странам; по каким — к менее развитым.
8. В чем состоит методика многопризнаковой классификации? Для чего она используется?
9. Какие показатели вы выберете при составлении многопризнаковой классификации стран Африки, какие — для Европы?
10. В каких изданиях публикуются показатели уровня социально-экономического развития стран?

### СОВЕТУЕМ ПРОЧИТАТЬ

- *Гурова И. П.* Мировая экономика. — М.: Омега-Л, 2007.
- Социально-экономическая география зарубежного мира / под ред. В. В. Вольского. — М.: Дрофа, 2005.
- *Мироненко Н. С.* Введение в географию мирового хозяйства: Международное разделение труда. — М.: Аспект Пресс, 2006.

### АДРЕСА В СЕТИ ИНТЕРНЕТ

- **www.worldbank.org** — Всемирный банк (социально-экономические показатели по странам мира, отчеты о мировом развитии)
- **www.wto.org** — Всемирная торговая организация (данные по международной и региональной торговле)
- **www.unctad.org** — Международная организация по торговле и развитию (социально-экономические показатели по странам и регионам, по торговле)
- **www.un.org/Deps/unsd/** — Статистический департамент ООН
- **www.imf.org** — Международный валютный фонд (статистика о государственных финансах, золотовалютных резервах, процентных ставках, кредитах)
- **www.fao.org** — Организация ООН по продовольствию и сельскому хозяйству — ФАО (статистика о производстве и торговле сельскохозяйственной продукцией)
- **www.xist.org** — Глобальная статистика

### ПРОЕКТ

- Многопризнаковая классификация стран Европы (Азии, Африки, Америки).

### ТЕРМИНЫ

**А**наморфоза

**В**ВП

**В**НП (ВНД)

**В**семирный банк

**И**ндекс развития человеческого потенциала

**К**лассификация стран Всемирного банка по уровню ВНД на душу населения

**О**траслевая структура экономики и занятости

**О**фициальный обменный курс

**П**аритет покупательной способности валют

**П**оказатели уровня и качества жизни: относительные и абсолютные

**С**ектора экономики: «первичный», «вторичный» и «третичный»

**С**траны с низким уровнем дохода и нестабильной политической обстановкой

**У**ровень развития

**Э**кономически активное население

## Тема 2. Типы стран современного мира

### Ключевые вопросы

1. Как различить более развитые и менее развитые страны?
2. Какую роль в мировой экономике играют экономически развитые страны, страны с переходной экономикой и развивающиеся страны?
3. Какие типы стран выделяют географы?
4. Какова модель формирования колониальной структуры экономики?

Составлением типологий и классификаций стран занимаются международные организации, экономисты, географы. Каждое исследование, в зависимости от целей и набора показателей, выделяет различные типы стран. Поэтому «правильных» или «неправильных» типологий не существует, каждая из них создается для выполнения поставленной задачи. Наша задача — разобраться, какие классификации и типологии наиболее распространены в современном мире, на каких показателях и для каких целей они создаются, как помогают определить перспективы развития стран.

### § 1 Как различить более развитые и менее развитые страны?

В материалах ООН все многообразие стран мира сводится к выделению *более развитых стран* и *менее развитых стран*. В классификации рассматриваются 204 страны и территории — все государства — члены ООН, а также другие страны и территории с численностью населения более 150 тыс. чел. К числу *более развитых стран* отнесено 47 стран, к числу *менее развитых* — 157 (в том числе 50 *наименее развитых стран*).

Размещение регионов с преобладанием стран различного уровня развития носит четко выраженный географический характер. Развитые страны, за редким исключением, расположены севернее 30° северной широты, менее развитые — южнее. Эта закономерность замечена не только географами, в работах экономистов она носит название как проблема «Север—Юг» или «центр—периферия» (рис. 100).

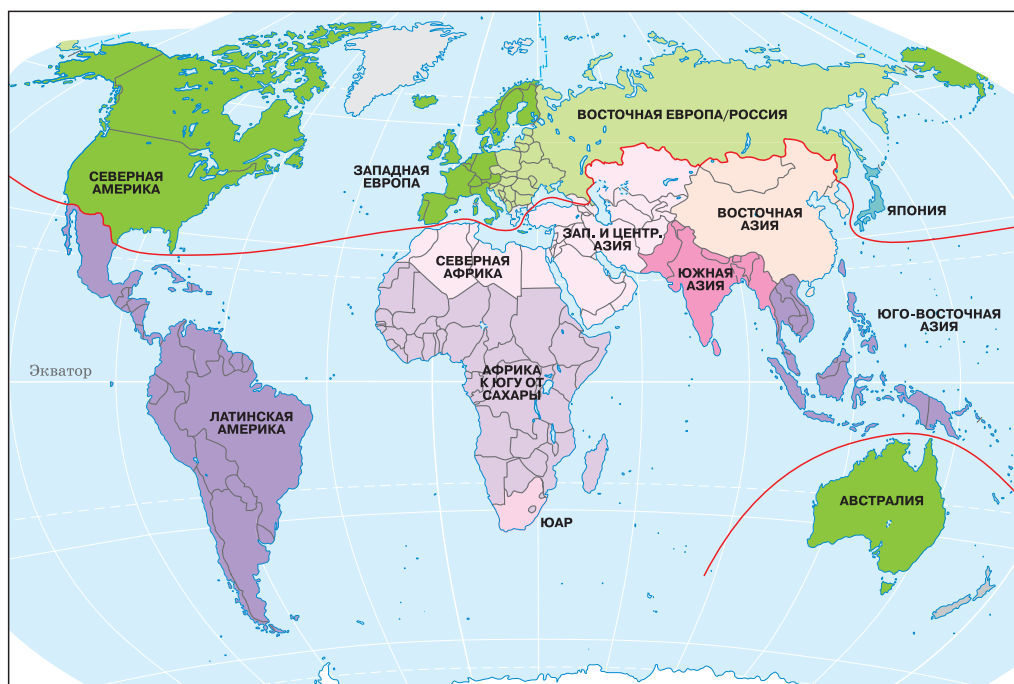
- **Более развитые страны.** Эти страны расположены в Европе, Англо-Саксонской Америке (развитые регионы), к ним также относятся Япония в Азии, Австралия и Новая Зеландия<sup>1</sup>. К более развитым странам относятся также Россия и страны — члены СНГ, расположенные в Европе, в то время как азиатские республики — к менее развитым странам.

<sup>1</sup> В статистических сборниках группы Всемирного банка по международной торговле к числу более развитых стран относятся также Израиль и ЮАР.

## Тема 2. Типы стран современного мира

- **Менее развитые страны.** Эти страны чрезвычайно разные. К их числу относятся Бразилия и Тувалу, Индия и Сомали, Таджикистан и Объединенные Арабские Эмираты. Им в разной степени присущи такие общие черты, как преимущественно аграрно-сырьевая специализация хозяйства, неравноправное положение в мировом хозяйстве, зависимость от иностранного капитала, острейшие проявления глобальных проблем человечества — демографической, продовольственной, экологической, а также низкий уровень жизни большей части населения. Причем некоторые из менее развитых стран, например нефтедобывающие Кувейт, Бруней, по уровню ВНД на душу населения приближаются к более развитым странам.

Деление стран на *более развитые* и *менее развитые* лишь в общем виде характеризует различия между ними.



**Рис. 100.** Географическое положение более развитых и менее развитых регионов мира: «богатый Север — бедный Юг»



Качество жизни в более развитых и менее развитых странах.

### Раздел 3 Богатство и бедность: типы стран

## § 2 Какую роль в мировой экономике играют экономически развитые страны, страны с переходной экономикой и развивающиеся страны?

Разделение стран на экономически развитые страны, развивающиеся и страны с переходной экономикой — широко распространенная типология, встречающаяся в аналитических обзорах Международного валютного фонда, средствах массовой информации, учебниках. Она основана как на экономических, так и на политических критериях.

Роль этих стран в мировой экономике, показателях уровня и качества жизни различна.



**Задание 4.** Какую роль играют в мировой экономике экономически развитые страны, развивающиеся страны и страны с переходной экономикой?

- **Экономически развитые страны.** Это страны с высоким уровнем развития экономики, преобладанием сферы услуг и отраслей обрабатывающей промышленности в структуре экономики и занятости населения, с высоким уровнем и качеством жизни. В них производится основная доля промышленного и сельскохозяйственного производства. В экономически развитых странах проживает около 1 млрд человек (так называемый «золотой миллиард»). К данной категории относится 28 наиболее развитых стран мира:
  - страны Западной Европы;
  - семь стран и территорий в Азии (в том числе Сянган (САР Китая), остров Тайвань, Сингапур, Республика Корея — с 1997 г., Кипр — с 2001 г.);
  - две — в Америке (США, Канада);
  - Австралия и Новая Зеландия.Очевидно, к числу развитых стран относятся малые страны Западной Европы — Андорра, Ватикан, Лихтенштейн, Монако, Сан-Марино, а также офшоры — Бермудские Острова (Бр.) и Фарерские Острова (Дат.).
- **Развивающиеся страны.** Общее число развивающихся стран — 172. В статистике Международного валютного фонда к числу развивающихся стран отнесено 126 стран — бывшие колониальные владения, а также Китай, который, несмотря на гигантские успехи в экономике, высокие темпы роста объемов ВВП и внешней торговли, по-прежнему отстает от развитых стран по душевым показателям; ЮАР и Турция.


**Тема 2.** Типы стран современного мираТаблица 8 **Роль экономически развитых, развивающихся стран и стран с переходной экономикой в мировом хозяйстве, начало XXI в.**

Группы стран	Доля в мировых показателях, %			
	Численность населения	Площадь	ВВП (по покупательной способности валют)	Доля в мировом экспорте товаров
Весь мир	100	100	100	100
Экономически развитые страны, в том числе:	13,8	25,0	52,0	60,0
США	4,6	7,2	20,4	8,9
ФРГ	1,3	0,3	4,1	10,0
Япония	2,0	0,3	6,6	6,2
Развивающиеся страны, в том числе:	80,0	55,5	41,7	35,0
КНР*	20,1	7,2	14,6	6,5
Индия	16,8	2,5	5,9	0,8
Бразилия	2,9	6,4	2,6	1,1
Страны с переходной экономикой**	6,2	18,5	6,3	5,0
СНГ, в том числе:	4,3	16,4	3,8	3,0
Российская Федерация	2,2	12,7	2,6	2,0

\* Без Сянган, Макао и о. Тайвань.

\*\* Страны Центральной и Восточной Европы, СНГ, Монголия.

Исходя из уровня и качества жизни, к развивающимся относятся также 46 малых стран и зависимых территорий, страны с неопределенным статусом — Западная Сахара, Гибралтар, Фолклендские о-ва, а также Куба и КНДР. Для этой группы стран характерно колониальное прошлое, аграрно-сырьевая специализация хозяйства, неравноправное положение в глобальном хозяйстве, более низкие, чем в группе экономически развитых стран, душевые показатели ВВП.

 Приведите аргументы «за» и «против» отнесения ЮАР и Китая к группе развивающихся стран. Для доказательства используйте показатели уровня социально-экономического развития.

### Раздел 3 Богатство и бедность: типы стран



**Рис. 101.** Погонщики верблюдов в Тунисе активно пользуются мобильной связью



**Рис. 102.** Городской транспорт в Китае. Несмотря на бурное экономическое развитие, велосипеды остаются важным видом общественного транспорта

Некоторые страны, относящиеся к категории развивающихся, по ряду показателей (ВВП на душу населения, развитию наукоемких отраслей промышленности) не только приближаются к развитым странам, но порой и превосходят их.

Глобализация мировой экономики привела к распространению достижений информационного общества в менее развитых регионах мира.

Различия между экономически развитыми странами и странами развивающимися лежат не столько в области экономики, сколько в особенностях территориальной структуры хозяйства. В границах территории развивающихся стран, как правило, сосуществуют ареалы с различными социально-экономическими укладами — от примитивной присваивающей экономики, натурального хозяйства до современных индустриальных. Районы с преобладанием натурального хозяйства занимают значительные по площади территории, но практически исключены из общей экономической жизни страны. Товарные уклады связаны преимущественно с внешним рынком. Таким образом, многоукладная, дезинтегрированная экономика — главная отличительная черта развивающихся стран.

**Наименее развитые страны.** Эти страны характеризует крайне низкий уровень жизни, низкие темпы экономического развития, высокие темпы прироста населения. Их экономика зависит от сельского хозяйства, где занято более  $\frac{2}{3}$  экономически активного населения. В этих странах наиболее остро проявляются все глобальные проблемы человечества.

## Тема 2. Типы стран современного мира

Государства, получившие статус «наименее развитых», пользуются особым вниманием мирового сообщества. Они имеют возможность получать кредиты, займы и гуманитарную помощь на льготных условиях, имеют право беспощинной торговли с более развитыми странами, в том числе с Россией.



**Задание 5.** Почему наименее развитые страны имеют чрезвычайно низкий уровень и качество жизни?



**Интерактив** «Наименее развитые страны».

Категория «наименее развитые страны» выделяется Экономическим и социальным советом (ЭКОСОС) ООН и пересматривается каждые три года. В 1971 г. их было 24, к 1992 г. их число возросло до 41, а к 2007 г. — до 50.

Таблица 9

Наименее развитые страны, 2007 г.

<b>Африка</b>	Ангола, Бенин, Буркина-Фасо, Бурунди, Гамбия, Гвинея, Гвинея-Бисау, Джибути, Замбия, Кабо-Верде, ДР Конго, Коморы, Лесото, Либерия, Мавритания, Мадагаскар, Малави, Мали, Мозамбик, Нигер, Руанда, Сан-Томе и Принсипи, Сенегал, Сомали, Судан, Сьерра-Леоне, Танзания, Того, Уганда, Центральноафриканская Республика, Чад, Экваториальная Гвинея, Эритрея, Эфиопия
<b>Азия</b>	Афганистан, Бангладеш, Бутан, Йемен, Камбоджа, Лаос, Мальдивы, Мьянма
<b>Океания</b>	Вануату, Восточный Тимор, Кирибати, Соломоновы Острова, Тувалу, Самоа
<b>Латинская Америка</b>	Гаити



[www.un.org/ohrlis](http://www.un.org/ohrlis) — Все о наименее развитых странах.

Критерии выделения наименее развитых стран следующие:

а) низкий уровень дохода, пороговым значением для включения считается ВВП на душу населения менее 750 долл. США в год (для исключения из группы — 900 долл. США в год);

б) слабый уровень развития людских ресурсов, определяемый расширенным индексом реального качества жизни. Последний рассчитывается на основе показателей ожидаемой продолжительности жизни при рождении, по-

### Раздел 3 Богатство и бедность: типы стран

требления калорий на душу населения, общего коэффициента охвата начальным и средним образованием и уровнем грамотности взрослого населения;

в) низкий уровень экономической диверсификации<sup>1</sup>, определяемый индексом диверсификации экономики. Он рассчитывается на основе доли обрабатывающей промышленности и услуг в ВВП, доли рабочей силы, занятой в промышленности, годового потребления коммерческой электроэнергии на душу населения и индекса концентрации товарного экспорта.

Страна включается в список, если соответствует всем трем пороговым критериям. Так, в 2001 г. в список наименее развитых стран включен Сенегал, после получения независимости — Восточный Тимор.

Организации системы ООН широко используют классификацию развивающихся стран, основанную на географическом положении. Так, выделяются развивающиеся страны, не имеющие выхода к морю, и малые островные развивающиеся страны.

Таблица 10 **Развивающиеся страны, не имеющие выхода к морю**

<b>Европа (без СНГ)</b>	Македония
<b>Азия (без СНГ)</b>	Афганистан, Бутан, Лаос, Монголия, Непал
<b>Африка</b>	Ботсвана, Буркина-Фасо, Бурунди, Замбия, Зимбабве, Лесото, Малави, Мали, Нигер, Руанда, Свазиленд, Уганда, ЦАР, Чад, Эфиопия
<b>Латинская Америка</b>	Боливия, Парагвай
<b>СНГ</b>	Армения, Азербайджан, Белоруссия, Казахстан, Киргизия, Молдавия, Таджикистан, Туркменистан, Узбекистан

Примечания:

1. Туркменистан, Казахстан, Азербайджан выходят к Каспийскому морю, не имеющему связи с Мировым океаном.
2. Узбекистан имеет выход к Аральскому морю, не имеющему связи с Мировым океаном.
3. Македония и страны СНГ указаны в этой группе стран, хотя в стандартной классификации они не относятся к развивающимся странам.




Какие европейские страны не имеют выхода к морю? Как им удалось преодолеть последствия неблагоприятного географического положения? Какие из перечисленных стран вели боевые действия за выход к морю? С какими странами?


<sup>1</sup> Диверсификация — распространение хозяйственной деятельности на новые сферы (расширение номенклатуры продукции, видов услуг и т. п.).

## Тема 2. Типы стран современного мира

**Развивающиеся страны, не имеющие выхода к морю.** Это 31 страна, не имеющая морского побережья. Географическое положение, а именно удаленность от морского побережья, накладывает особые условия на экономическое развитие. В этих странах затраты на транспортировку экспортных товаров почти в 3 раза выше среднего показателя по миру, что ограничивает экспорт и удорожает импорт. Особенно остро эта проблема стоит в странах, которые специализируются в мировой экономике на экспорте сырья.

 **Задание 6.** Как сформировать транспортные коридоры для экспорта товаров из стран, не имеющих выхода к морю?

**Малые островные и прибрежные развивающиеся страны и территории.** Мировое сообщество уделяет особое внимание этой группе стран, в которую входит 51 государство и территория, в том числе 37 стран — членов ООН и 14 малых стран и зависимых территорий (рис. 103). Кроме собственно островных государств и территорий в эту группу входят некоторые малые прибрежные страны (табл. 11). Географическая удаленность от центров мировой экономики (что резко повышает транспортные расходы), небольшая численность населения, недостаток ресурсов для развития, частые стихийные бедствия, хрупкие экосистемы, зависимость от внешней торговли — все это считается препятствием для успешного экономического развития.

 **Задание 7.** Почему малые островные государства привлекают особое внимание мирового сообщества?



**Рис. 103.** Остров Тимор, на котором расположено государство Восточный Тимор (космический снимок)

### Раздел 3 Богатство и бедность: типы стран

Кроме того, эти страны в наибольшей степени подвержены наблюдающимся в последние десятилетия последствиям глобального потепления и связанного с ним подъема уровня моря.

ООН оказывает поддержку этим странам в преодолении последствий природных катастроф, использовании прибрежных и морских ресурсов.


Многие островные государства и зависимые территории не имеют возможности для развития экономики, основанной на ресурсах. Они предос-

Таблица 11 **Малые островные и прибрежные развивающиеся страны и территории**

Америка	Африка	Океания
Ангилья (Бр.)	Гвинея-Бисау	Американское Самоа (США)
Антигуа и Барбуда	Кабо-Верде	Вануату
Аруба	Коморы	Восточный Тимор
Антильские Острова (Нидерландские)	Маврикий	Гуам (США)
Багамские Острова	Сан-Томе и Принсипи	Кирибати
Барбадос	Сейшельские Острова	Кука Острова (Новая Зеландия)
Белиз		Маршалловы Острова
Виргинские Острова (Бр.)	Азия	Содружество Северных Марианских Островов (США)
Виргинские Острова (США)	Мальдивские Острова	Соломоновы Острова
Гайана	Сингапур	Самоа
Гаити		Науру
Гренада		Ниуэ (Нов.Зеландия)
Доминика		Новая Каледония (Фр.)
Доминиканская Республика		Палау
Куба		Папуа — Новая Гвинея
Монтсеррат (Бр.)		Тонга
Сент-Винсент и Гренадины		Тувалу
Пуэрто-Рико (США)		Фиджи
Сент-Люсия		Федеральные Штаты Микронезии
Сент-Китс и Невис		
Суринам		Французская Полинезия (Фр.)
Тринидад и Тобаго		
Ямайка		

## Тема 2. Типы стран современного мира

тавляют иностранным компаниям налоговые льготы, возможность быстрой регистрации компаний, которые не занимаются реальной деятельностью на данной территории. Кроме того, некоторые офшорные территории не предоставляют информацию о деятельности этих компаний международным финансовым органам и другим странам, таким образом, они помогают легализовать криминальные деньги и укрываться от налогов. Для многих островов эта деятельность стала серьезным источником доходов.

 Оффшорные территории мира.

 Каковы плюсы и минусы географического положения малых островных государств и территорий?

- **Страны с переходной экономикой.** К этому типу относятся 28 стран — все бывшие социалистические страны Центральной и Восточной Европы, Азии, экономика которых развивалась в условиях административно-командной системы и копирования опыта СССР (табл. 12). Политические и экономические реформы конца XX в. были направлены на создание рыночной экономики и включали введение многопартийности, приватизацию, конвертируемость национальных валют, ликвидацию централизованного планирования<sup>1</sup>.

Таблица 12                      **Страны с переходной экономикой**

Европа	Страны Восточной Европы	Албания, Болгария, Босния и Герцеговина, Венгрия, Македония, Польша, Румыния, Сербия, Словакия, Словения, Хорватия, Черногория, Чехия
	Республики бывшего СССР	Белоруссия, Латвия, Литва, Молдавия, Россия, Украина, Эстония
Азия	Республики бывшего СССР	Азербайджан, Армения, Грузия, Казахстан, Таджикистан, Туркменистан, Узбекистан, Киргизия, Монголия

<sup>1</sup> Некоторые исследователи к 28 странам с переходной экономикой добавляют Китай, Лаос, Вьетнам и Кубу (эти страны в типологии МВФ входят в число развивающихся стран).

### Раздел 3 Богатство и бедность: типы стран

#### § 3 Какие типы стран выделяют географы?

Все приведенные выше классификации и типологии не позволяют рассмотреть все показатели социально-экономического развития в комплексе, а также прогнозировать развитие. Кроме того, эксперты международных организаций включают в классификации, как правило, только страны, участвующие в их работе.

Эту проблему решают географические типологии, которые учитывают все страны мира. Географические типологии учитывают как количественные показатели и уровень развития, так и сходные черты территориальной структуры хозяйства, экономической и политической истории:

- масштабы страны (площадь, численность населения);
- экономический потенциал страны (ВВП, ВНД, структуру ВНД);
- уровень экономического развития и качество жизни;
- урбанизированность страны;
- особенности исторического развития;
- особенности участия страны в международном разделении труда;
- особенность территориальной структуры хозяйства и общества;
- этнический состав населения;
- характер политической организации общества.



Многомерная социально-экономическая типология стран мира.



**Задание 8.** В чем заключаются различия между типологиями и классификациями стран мира?

**Задание 9.** Где размещены страны различных типов?

Приведенная ниже типология основана на разработках ученых географического факультета МГУ им. М. В. Ломоносова.

- **Типы экономически развитых стран.** Эти страны характеризуются высокими подушевыми показателями ВНД, потребления энергии, высокой средней ожидаемой продолжительностью жизни, преобладанием сферы услуг в экономической структуре хозяйства, низкой долей сельского хозяйства. Все

## Тема 2. Типы стран современного мира



Рис 104. Города в малых странах Западной Европы: а) г. Амстердам (Нидерланды), б) г. Хорген (Швейцария)

они являются членами Организации экономического сотрудничества и развития<sup>1</sup>.

**Главные капиталистические страны** — это США, Япония, ФРГ, Франция, Италия и Великобритания. Они занимают ведущие места в мире по объему ВВП. Их и Канаду именуют странами «большой семерки». На них приходится более половины всей промышленной продукции мира, основная доля иностранных инвестиций. Они формируют три главных экономических «полюса» современного мира: западноевропейский с «ядром» в ФРГ, американский (США) и азиатский (Япония).

За последние десятилетия роль этих государств в мировой экономике существенно изменилась. Растет роль и влияние Японии в Азиатско-Тихоокеанском регионе и в мире в целом, за последние десятилетия доля Японии в мировом ВВП выросла почти в 2 раза, японские высокотехнологичные товары завоевывают рынки в других регионах.

**Экономически высокоразвитые небольшие страны Западной Европы** (Бельгия, Нидерланды, Люксембург, Дания, Исландия, Швейцария, Австрия, Швеция, Норвегия, Финляндия, Лихтенштейн, Мальта, Монако,

<sup>1</sup> ОЭСР действует с 1961 г., когда была создана с «целью обеспечения оптимального экономического развития» двадцатью странами (Австрия, Бельгия, Великобритания, Греция, Дания, Канада, Исландия, Ирландия, Италия, Испания, Люксембург, Нидерланды, Норвегия, Португалия, США, Турция, Франция, ФРГ, Швеция, Швейцария). К 2007 г. в состав ОЭСР входило 30 государств; в 1970-е гг. вошли Австралия, Новая Зеландия, Финляндия, Япония; в 1990-е гг. — Венгрия, Польша, Мексика, Республика Корея, Чехия; в 2000 г. — Словакия. Европейский союз является специальным членом.

### Раздел 3 Богатство и бедность: типы стран

Сан-Марино, Андорра) характеризуются высоким уровнем доходов на душу населения, высоким качеством жизни, политической стабильностью (рис. 104).



Качество жизни в малых странах Западной Европы.  
Все ли граждане экономически развитых стран хорошо живут?

Многие из них — нейтральные государства с минимальными в мире затратами на оборону. Высокотехнологичная промышленность этих стран работает преимущественно на импортном сырье, а большая часть производимой продукции экспортируется. В ВВП велика доля доходов, полученных от сферы услуг — банковской деятельности и туризма.

**Страны переселенческого капитализма** — это в основном бывшие колонии Великобритании, некоторые из них до сих пор признают главой своего государства английскую королеву. Население этих стран сформировалось при определяющей роли миграций из метрополий. Коренное население было помещено в резервации и имеет значительно более низкий уровень доходов и качество жизни (рис. 105).



Аборигены — коренные жители.

В экономике этих стран ведущую роль играют компании бывшей метрополии или соседних стран — экономических гигантов. По сравнению с другими развитыми странами большое значение в их экономике имеет горнодобывающая промышленность.



Рис. 105. Аборигены, отстаивающие свои права (Австралия)

## Тема 2. Типы стран современного мира

К этому типу стран относится также Израиль, образованный по решению ООН в 1948 г. Его население формировалось за счет алии — возвращения евреев на землю Палестины. Первый поток переселенцев составили выходцы из Восточной Европы (вторая половина 1940-х гг.); основную долю репатриантов второго потока составили граждане СССР (в 1960—1980-е гг.).

**Страны со средним уровнем экономического развития** обладали в прошлом огромными колониальными империями и жили за счет эксплуатации заморских колоний и неэквивалентного обмена с ними (рис. 106). Потеря колоний привела к ослаблению их экономической мощи и утере политического влияния в Европе. В течение XX в. почти во всех этих странах правили военные и фашистские диктатуры, что также сказалось на их отставании от других экономически развитых стран.

Вступление в Европейский союз, подписание Шенгенских соглашений и вхождение в зону евро способствовало повышению темпов экономического роста и подъему уровня жизни. К этой группе относятся Греция, Ирландия, долгое время находившаяся в зависимости от Великобритании, Испания и Португалия (рис. 107).



Рис. 106. Памятник Генриху Мореплавателю в г. Лиссабоне (Португалия)



Рис. 107. Город-порт Барселона застраивался помпезными зданиями, подчеркивающими богатство Испании

### Раздел 3 Богатство и бедность: типы стран

- **Страны с переходной экономикой.** По схожим проблемам социально-экономического развития можно выделить два подтипа:

- 1) европейские страны СНГ, страны Центральной и Восточной Европы;
- 2) азиатские страны — члены СНГ.

Фактически к 2006 г. в мире осталась всего одна страна, четко придерживающаяся принципов административно-командной системы, — КНДР.

После вступления в ЕС десяти стран Центральной и Восточной Европы в 2004 г., а затем Болгарии и Румынии в 2007 г. различия в уровне развития между странами этой группы усилились.

- **Развивающиеся страны.** В этот тип входят государства с рыночной экономикой и низким уровнем социально-экономического развития. Различия между ними и промышленно развитыми странами лежат не столько в области экономики, сколько в особенностях территориальной структуры хозяйства.

Некоторые государства, относящиеся к категории развивающихся, по ряду показателей (ВВП на душу населения, развитию пионерных отраслей промышленности), не только приближаются к развитым странам, но порой и превосходят их. Тем не менее основные характеристики социально-экономического развития развивающихся стран — зависимость от иностранного капитала, размеры внешней задолженности, территориальная структура хозяйства — позволяют отнести их к типу развивающихся стран.

В границах территории развивающихся стран, как правило, сосуществуют ареалы с различными социально-экономическими укладами — от примитивной присваивающей экономики, натурального хозяйства до современных индустриальных. Причем натуральные и полунатуральные уклады занимают значительные по площади территории, но практически исключены из общей хозяйственной жизни. Товарные уклады связаны преимущественно с внешним рынком. Многие из развивающихся стран пока не определили своего «лица» в международной экономике и политике.

**Ключевые страны** (страны крупного потенциала). К этой группе относятся Китай, Индия, Бразилия, Мексика<sup>1</sup>, занимающие соответственно второе, четвертое, девятое и четырнадцатое места в мире по объему ВВП. Они обладают самым значительным в развивающемся мире людским потенциалом, дешевой рабочей силой, разнообразными запасами полезных ископаемых мирового значения; ряд отраслей обрабатывающей промышленности производит высокотехнологичную и качественную продукцию. Бразилия и

<sup>1</sup> Некоторые исследователи относят Бразилию и Мексику к *новым индустриальным странам*.

## Тема 2. Типы стран современного мира





Рис. 108. Современные кварталы в Шанхае (Китай)

Мексика являются политически самостоятельными государствами с первой четверти XIX в. Они достигли высокого уровня развития за счет использования иностранных инвестиций. На территории этих стран существуют резкие контрасты между бедными и богатыми районами, между бедными и богатыми группами населения (рис. 108, 109, 110). Индия и Китай — мировые лидеры по численности населения; эти страны характеризуются низкими подушевыми показателями ВНД, низкой долей городского населения, низкими показателями качества жизни.

 Демографическая политика в Китае.  
Демографическая политика в Индии.

**Высокоурбанизированные переселенческие страны** с богатыми агроресурсами и высоким уровнем жизни — Аргентина и Уругвай выделяются в отдельную группу стран. Отсутствие серьезных запасов полезных ископаемых препятствовало развитию тех отраслей промышленности, с которых обычно начиналась индустриализация, а запреты Европейского союза на импорт дешевой сельскохозяйственной продукции с целью поддержки фермеров, введенные в 1970-е гг., стали сдерживать развитие их аграрного сектора.

**Страны анклавного развития.** Главной отличительной чертой экономики многих стран этого типа является существование ориентированных на экспорт анклавов горнодобывающей промышленности, которые контролируются иностранным капиталом и слабо связаны с национальной экономикой. Венесуэла, Чили, Иран, Ирак получают основные доходы от разработ-

### Раздел 3 Богатство и бедность: типы стран



Рис. 109. Окраины Мумбаи (Индия)



Рис. 110. Лагерь безземельных крестьян в Бразилии

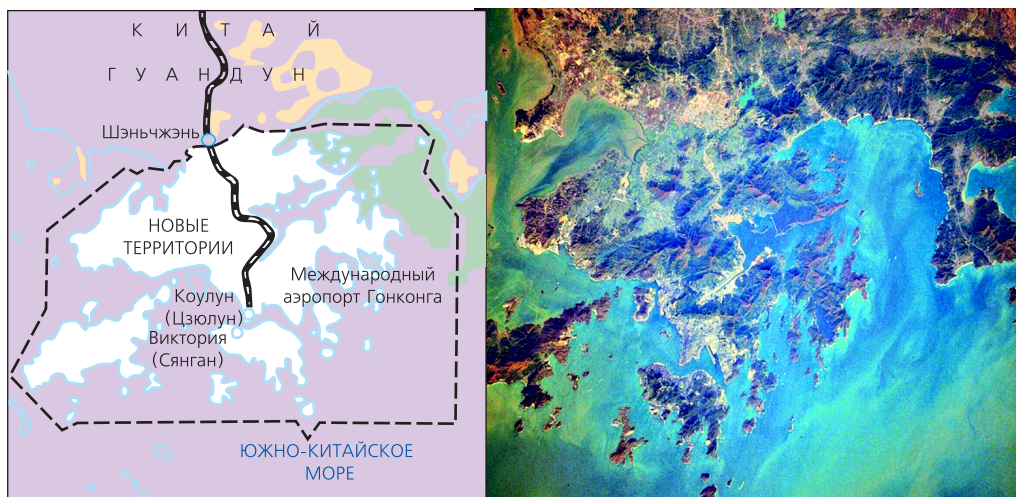
ки месторождений и экспорта полезных ископаемых (нефти в Венесуэле, Иране и Ираке; меди и селитры — в Чили).

**Страны внешнеориентированного развития.** К этому типу относятся средние по численности населения и ресурсному потенциалу страны — Колумбия, Эквадор, Перу, Боливия, Парагвай (в Латинской Америке), Египет, Марокко, Тунис (в Африке), Турция, Сирия, Иордания, Малайзия, Филиппины, Таиланд (в Азии).

Экономика этих стран ориентирована на экспорт полезных ископаемых, продукции легкой промышленности, сельскохозяйственной продукции земледелия. Для некоторых стран — Колумбии и Боливии — важное значение имеет производство и нелегальные операции с наркотиками, нелегальные политические движения и трудовая иммиграция в более богатые страны.

В этой группе стран выделяются **новые индустриальные страны (НИС)**, экономика которых в последние десятилетия развивалась исключительно высокими темпами за счет иностранных инвестиций, импортных технологий и наличия дешевой и относительно квалифицированной рабочей силы. Развитие наукоемких отраслей промышленности (электроники, электротехники) вывело эти страны в число мировых лидеров в экспорте потребительских товаров (одежды, бытовой электроники) в развитые страны. **НИС первой волны** — Республика Корея, Сингапур, Сянган (САР Китая) и остров Тайвань смогли сократить свое отставание от экономически развитых стран (рис. 111). Классификация Международного валютного фонда с 1997 г. относит их к числу экономически развитых стран.

## Тема 2. Типы стран современного мира



**Рис. 111.** Сянган (карта и космический снимок).

Сянган (с 1997 г. — специальный административный район Китая) по объему ВВП находится на 40-м месте в мире, уступая Чехии и опережая Португалию и Сингапур (54-е место в мире по объему ВВП). Его бурное экономическое развитие в 1960—1990-е гг. произошло за счет привлечения иностранных инвестиций. Привлекательность Сянгона и Сингапура обеспечило выгодное географическое положение — на пересечении важнейших транспортных потоков второй половины XX в., развитая инфраструктура, квалифицированная рабочая сила и низкие налоги

К числу новых индустриальных стран относят также Малайзию, Таиланд, Индонезию, Филиппины (*НИС второй волны*). Новые индустриальные страны играют все возрастающую роль в экспорте наукоемких промышленных товаров в развитые страны.

**Страны-нефтеэкспортеры** своим современным развитием обязаны притоку нефтедолларов. Экспорт нефти, фонтаны которой забили в пустынных районах, ранее известных только кочевникам, коренным образом преобразовал экономику этих стран, позволил создать современные города, развивать образование и здравоохранение (рис. 112, 113). Интересно, что экономический рост мало изменил традиционные общественные институты государств-нефтеэкспортеров: в большинстве сохранился монархический строй, нормы повседневной жизни и даже законы основываются на заповедях ислама. К этому типу относятся нефтедобывающие монархии Персидского залива (Саудовская Аравия, Катар, Кувейт, Объединенные

### Раздел 3 Богатство и бедность: типы стран



**Рис. 112.** Новые кварталы в г. Дубай (ОАЭ) выросли вслед за открытием и разработкой месторождений нефти



**Рис. 113.** На насыпных островах около побережья Дубая будут построены фешенебельные отели и бизнес-центры (космический снимок)

Арабские Эмираты, Оман, Бахрейн), за последние десятилетия превратившиеся из отсталой кочевой периферии арабского мира в крупнейших нефтеэкспортеров. Некоторые из этих стран начали за счет нефтедолларов формирование «фондов будущих поколений», средства которых расходуются на создание отраслей обрабатывающей промышленности и орошаемого земледелия.

**Страны плантационного хозяйства** («банановые республики») не отличаются крупным людским и ресурсным потенциалом (рис. 114). К этому типу относятся Коста-Рика, Никарагуа, Сальвадор, Гватемала, Гондурас, Доминиканская Республика, Гаити, Куба (в Латинской Америке), Шри-Ланка (в Азии), Кот-д'Ивуар и Кения (в Африке).

Этнический состав населения латиноамериканских стран сформировался под влиянием работорговли. Политическая жизнь всех стран, за исключением Коста-Рики, где преобладает креольское население, характеризуется политической нестабильностью, частыми военными переворотами и партизанскими движениями.

Низкий уровень жизни населения, господство иностранного капитала, зависимая национальная политика способствуют росту социальных контрастов, которые в свою очередь порождают частые военные перевороты и революции.

**Страны концессионного развития.** Это Ямайка, Тринидад и Тобаго, Суринам, Габон, Ботсвана, Папуа — Новая Гвинея. Эти страны недавно

## Тема 2. Типы стран современного мира

**Рис. 114.** Плантация бананов. Благоприятные агроклиматические условия являются основой для развития плантационного хозяйства. Выращиваются бананы, кофе, сахарный тростник. В некоторых странах плантации находятся в собственности иностранного капитала, в первую очередь американского



получили политическую независимость, обладают запасами полезных ископаемых мирового значения. Добыча и экспорт полезных ископаемых, с одной стороны, обеспечивают основную часть валютных поступлений, с другой — ставят экономику этих стран в зависимость от колебаний цен на мировых рынках.

**Страны-«квартиродатчики»** — небольшие по размеру островные и приморские независимые государства и колониальные владения, расположенные на перекрестке важнейших международных транспортных путей. Выгодность географического положения, льготная налоговая политика превратили их территорию в места размещения штаб-квартир крупнейших транснациональных корпораций, банков. Некоторые страны благодаря чрезвычайно выгодным условиям фрахта и страхования судов стали «портами приписки» огромных флотов, собравших торговые суда со всех стран мира (Каймановы Острова, Бермудские Острова, Панама, Багамы, Либерия).

Мальта, Кипр, Барбадос превратились в мировые центры туристского бизнеса.

**Крупные низкодоходные страны.** К этой группе относятся Индонезия, Пакистан, Бангладеш, Нигерия, Вьетнам. Эти страны занимают лидирующие места в мире по численности населения (за исключением Вьетнама). В структуре экономически активного населения преобладают сельские жители.

### Раздел 3 Богатство и бедность: типы стран

#### § 4 Какова модель формирования колониальной структуры экономики?

Большинство развивающихся стран когда-то были колониями европейских стран. Колониальное освоение имело много общих черт, которые сформировали территориальную структуру хозяйства.

Давайте попробуем вместе с европейскими открывателями начать формировать экономику на неосвоенной территории.



**Интерактив** «Модель формирования колониальной структуры экономики».



**Задание 10.** Как формируется территориальная структура колониальной экономики?

- **Колонизация: начальный этап.** С чего бы вы начали свою жизнь в новой, неизвестной стране? Конечно же со строительства укрепленного форта как плацдарма экономического и политического проникновения. В последующие периоды форт расширялся, росла численность его населения, как за счет прибывающих колонистов, так и за счет местного населения. На начальных этапах колонизации главными экономическими функциями форта был товарооборот с прибрежными племенами, вывоз рабов (как это было, например, в Африке). Постепенно к нему стягивались все товарные потоки колонии, форт превращался в главный город колонии — столицу, а также главный порт вывоза-ввоза (рис. 115).

Из этого форта колонисты направляли исследовательские экспедиции во внутренние районы для выяснения возможностей их экономического освоения для нужд метрополии.

К XVII—XVIII вв. европейцев интересовали уже не только золото, пряности и рабы, как в предшествующие века. Теперь стало важным наличие полезных ископаемых — сырья для промышленности, возможность использования коренного населения в качестве наемной рабочей силы (низкая эффективность принудительного рабского труда уже стала очевидной), пригодность климата для постоянного проживания, почв для развития плантационного и фермерского хозяйства.


**В зоне А**, расположенной в прибрежных районах с плодородными почвами и благоприятным режимом увлажнения, проживают племена с развитой земледельческой культурой.

## Тема 2. Типы стран современного мира

**Зона Б**, несколько удаленная от побережья и получающая меньшее количество осадков, заселена племенами, ведущими земледельческо-животноводческое хозяйство.

**Зона В** на северо-западе территории — это аридная зона, где проживают племена кочевников.


**Зона Г** на северо-востоке, здесь обнаружили горы с залежами полезных ископаемых, плодородными межгорными долинами и высотной поясностью. В этой зоне живут племена охотников и собирателей и племена, занимающиеся интенсивным земледелием.

 Как бы изменилось расположение зон, если бы у побережья страны протекало холодное течение?

- **Колониальный период: динамика хозяйственных укладов.** До того как начать экономическое освоение открытых территорий, необходимо было получить эти территории в собственность. Это можно было сделать двумя способами: заключив договоры об установлении статуса протектората с вождями самых сильных туземных племен или просто захватить территорию.

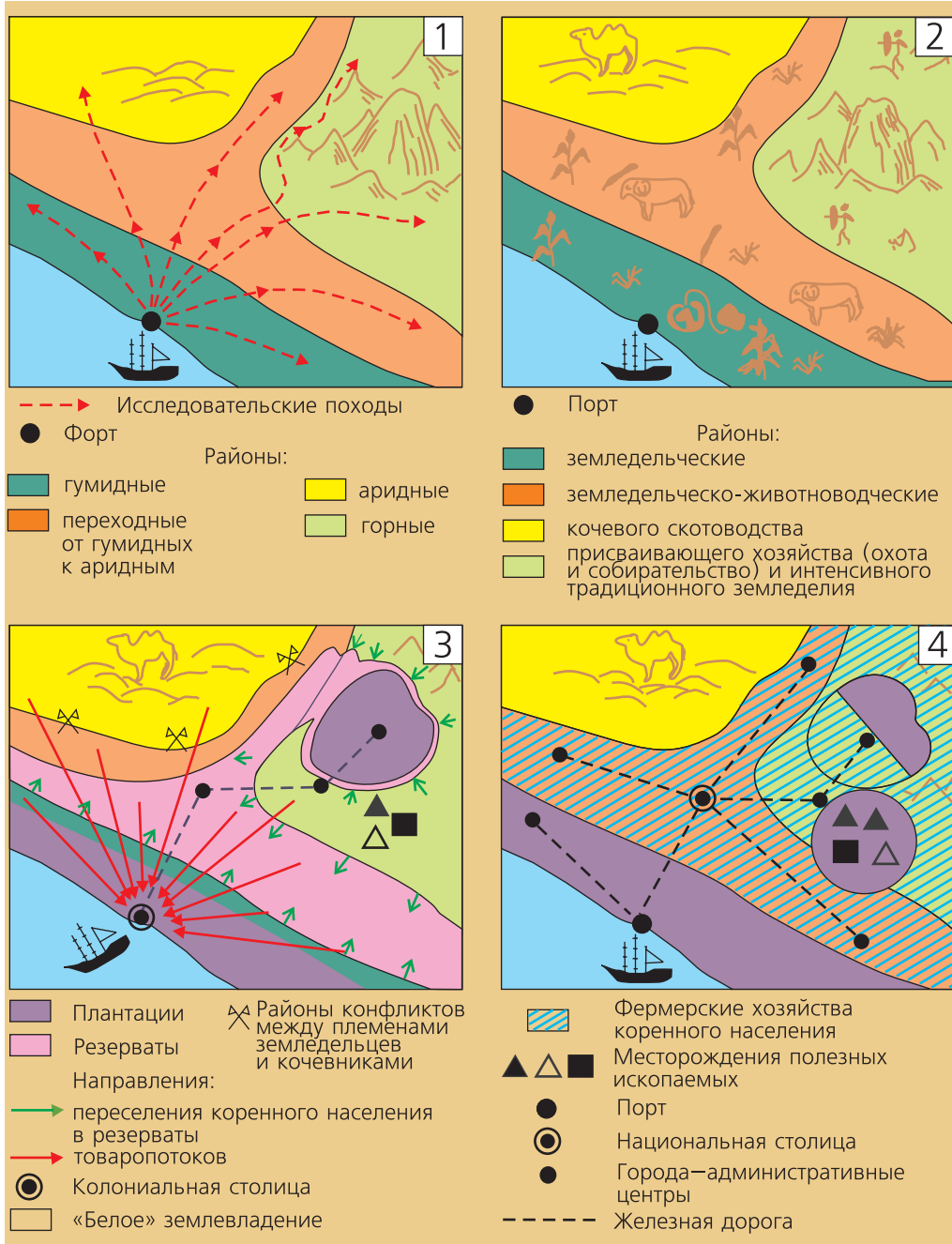
Юридической основой для захвата земель и последующего освоения было объявление всех колониальных земель собственностью европейского монарха или государства. Вставала новая задача: коренное население все предшествующие эпохи производило продукцию только для собственного потребления и незначительного обмена с соседями, нужно было экономическими методами заставить работать население по найму на землях и в хозяйствах белых поселенцев. Но работать оно должно было за низкую плату, позволявшую европейцам получать сверхприбыли от эксплуатации колонии.

Высокая плотность населения, нехватка земель для производства даже жизненно необходимого количества продовольствия и введенные колонизаторами денежные налоги (подушной, на хижины, дымы и т. д.) — все это вынуждало туземцев искать работу по найму. «Вакансий» становилось все больше и больше — на плантациях, на строительстве железных дорог в глубь территории, на предприятиях горнодобывающей промышленности.

 Какова была юридическая основа земельных экспроприаций в колониях? Можно ли считать ее правомерной?

В первую очередь были освоены прибрежные районы (зона А), ставшие главными поставщиками плантационных культур — сизаля, гевеи, какао.

### Раздел 3 Богатство и бедность: типы стран



## Тема 2. Типы стран современного мира

### Рис. 115. Модель формирования колониальной структуры экономики:

1) начало европейского освоения: исследование территории; 2) природная основа экономики колонии; традиционная экономика; 3) территориальная структура хозяйства в колониальный период; 4) территориальная структура хозяйства в период независимости.

Жители прибрежных районов выселялись в резервации — ограниченные по площади районы на границе засушливых и хорошо увлажненных зон, где менее плодородные почвы и меньшее количество осадков.

В ряде стран, где влажный и жаркий климат неблагоприятен для постоянного проживания европейцев, был найден другой путь хозяйствования (без земельных экспроприаций): для уплаты обязательных налогов крестьяне в каждом хозяйстве были обязаны выращивать плантационные культуры и продавать их закупочным организациям европейцев. Это изменило традиционную структуру хозяйства и породило многие проблемы, которые впоследствии независимые правительства так и не смогли решить вплоть до XX в. В первую очередь это *продовольственная проблема*. Внедрение плантационных культур (рис. 116), под которые отводились, как правило, лучшие участки земель, приводило к вытеснению продовольственных культур для населения на так называемые маргинальные земли — земли менее плодородные, расположенные на границе увлажненных и засушливых районов, и к снижению урожая. Кроме того, ежегодные посадки одной и той же плантационной культуры (монокультуры) истощали почвы, приводили к эрозии и деградации земель.





Рис. 116. Плантация гевеи

### Раздел 3 Богатство и бедность: типы стран


 Какие методы превращения натуральной экономики в товарную наиболее эффективны?

Таким образом, в зависимой стране возник новый, ранее не существовавший сектор товарного хозяйства, продукция которого не потреблялась производителями — коренным населением и полностью направлялась на экспорт. Экспорт осуществлялся через единственный порт страны, как правило, столицу, расположенную на побережье.

Горные районы (зона Г) оказались также чрезвычайно привлекательными для европейцев. Высотная поясность обуславливала более благоприятный, менее жаркий, а в некоторых местах — вполне похожий на европейский климат. Кроме того, возможность выращивания знакомых европейцам продовольственных культур (пшеницы, овса) и чрезвычайно выгодных плантационных культур (чая, кофе) стимулировала сельскохозяйственное европейское использование плодородных межгорных долин и вулканических плато и создание так называемого «белого землевладения».

И конечно же горы привлекали запасами полезных ископаемых. Их добыча велась также силами коренного населения. Проживавшие в горных районах земледельческие племена тоже были выселены в резервации. Многочисленные жители резерватов явились источником дешевой рабочей силы как для горнодобывающей промышленности, так и для европейских латифундий — огромных по площади (от 1000 до 15 тыс. га) экстенсивных хозяйств. Именно эти хозяйства в колониальный период были основными производителями товарного продовольствия, необходимого для работающих в горнодобывающей промышленности, строительстве, а также для жителей растущих городов.

Наименее вовлеченными в хозяйственную жизнь колонии оставались кочевники, не интегрированные в общую хозяйственную жизнь страны. Единственной «заботой» колониальных властей в отношении кочевников было разделение пастбищных земель между враждующими племенами и борьба с распространением эпизоотий.

 Конфликты природопользования в Африке.

Многие этнические конфликты, существующие сегодня в африканских странах, начались именно в колониальный период. Если до колонизации маргинальные земли практически не использовались и посещались кочевни-

## Тема 2. Типы стран современного мира

### Зимбабве: от колониальной структуры экономики к политической независимости

Зимбабве — бывшая Южная Родезия, была колонией Великобритании. В конце XIX в. для коренного населения — ндебеле и шона — создаются резервации, а лучшие земли занимают белые поселенцы. В 1965 г. премьер-министр белого меньшинства Ян Смит односторонне провозгласил независимость. В стране началась гражданская война, которая закончилась к 1980 г. приходом к власти чернокожего президента Роберта Мугабе. Этот год считается годом официального провозглашения независимости страны и началом реализации лозунга «Зимбабве — для зимбабвийцев».

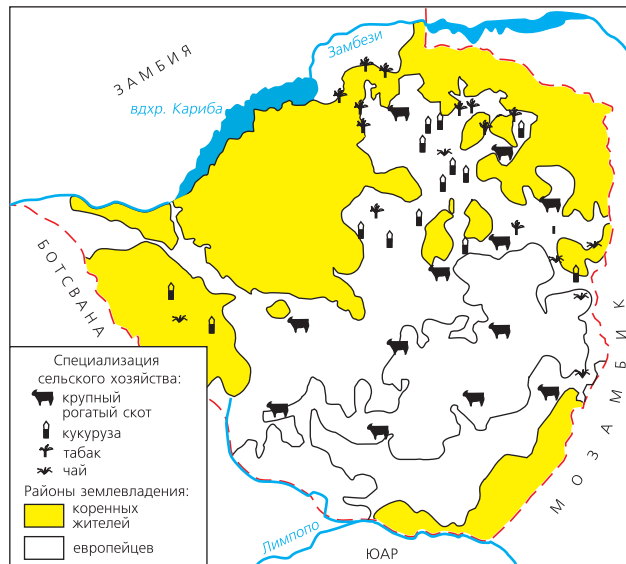
В начале 1980 г. началась земельная реформа, ее проведение считалось необходимым, так как в XX в. белые поселенцы, составлявшие не более 5% от численности населения, владели почти 50% земель. С приходом африканцев к власти большинство белых покинули страну; но оставшееся белое население обеспечивало 40% доходов страны от экспорта, а также почти четверть рабочих мест. К 1990 г. правительство на средства финансовой помощи, полученные от Великобритании, выкупило у белых 21% земель, однако передало их не безземельным крестьянам, а политическим соратникам президента. Великобритания заморозила средства, проведение реформы было приостановлено. В стране начал стремительно развиваться процесс урбанизации, особенно среди молодежи; в сельском хозяйстве остались женщины, в стране начался голод.

В 2000 г. была объявлена конфискация (без выплаты компенсаций) земель белых поселенцев в пользу безземельных крестьян, около 1,2 млн крестьян были переселены на новые земли. Но крестьяне не могут их использовать — нет семян, удобрений, современная техника, ирригационные трубы, инвентарь сданы в металлолом; у них нет денег, чтобы платить за электричество и за топливо. Около 250 тыс. африканцев, ранее трудившихся на фермах белых, потеряли источник дохода и существуют за счет гуманитарной помощи. В результате процветавший агробизнес превращается в натуральное сельское хозяйство.

Производство пшеницы сократилось наполовину, поголовье крупного рогатого скота с 1,3 млн голов в 1999 г. до 200 тыс. голов в 2002 г. Засуха уничтожила посевы продовольственных культур. В результате 12 млн жителей Зимбабве угрожает голод.

При этом руководство некоторых государств Африки (Намибии и ЮАР) поддерживают действия президента Мугабе, считая их восстановлением исторической справедливости.

### Раздел 3 Богатство и бедность: типы стран



**Рис. 117.** Районы европейского землевладения в Зимбабве. В европейских районах выращивались преимущественно экспортные культуры, в африканских резерватах — потребительские

ками только в наиболее засушливые годы, то в колониальный период именно на них были созданы резерваты. Многочисленное земледельческое население резерватов стало защищать эти земли от конкурентов — кочевников.

В колониальный период произошла коренная трансформация экономической и территориальной структуры хозяйства зависимой страны. Сформировались новые экономические уклады, началось развитие внутреннего рынка. Однако не во всех природных зонах этот процесс происходил одинаково.

- **Период независимости: диверсификация территориальной структуры хозяйства.** После получения независимости к власти пришли национальные правительства, которые начали проводить реформы с целью достижения экономической самостоятельности. Реформы привели к изменению территориальной организации хозяйства и структуры экономики.

Существовало два варианта проведения реформ — радикальные и гибкие. *Радикальные реформы* предполагали национализацию иностранной собственности — латифундий, месторождений полезных ископаемых, промышленных предприятий. На месте латифундий и плантаций создавались крупномасштабные государственные хозяйства или земля раздавалась непосредственным производителям. Белые поселенцы, владельцы предприятий, иностранные специалисты выслались из страны. Как правило, за этим следовала экономическая блокада со стороны бывшей метрополии. Все это вело

## Тема 2. Типы стран современного мира


к снижению эффективности и объемов производства во всех секторах экономики. Фактическая ликвидация иностранного крупномасштабного сельскохозяйственного производства привела к обострению ситуации на национальном рынке продовольствия, появлению продовольственной проблемы и голода, росту объемов иностранной продовольственной помощи. Сосредоточение политической и экономической власти в руках племени, проживающего в столичном регионе, вело к недовольству других племен, возникновению этнических конфликтов, военным переворотам и гражданским войнам (рис. 118).

*Гибкие реформы* оказались более удачными для экономического развития. При гибком варианте реформ высокоэффективные и доходные сектора экономики: плантационные хозяйства, предприятия горнодобывающей промышленности либо оставались в руках прежних владельцев (при условии принятия ими национального гражданства), либо контрольный пакет акций выкупался национальным правительством. Таким образом, создавались предприятия со смешанным капиталом, т. е. совместные предприятия.

Для развивающейся экономики преимущества такой формы собственности очевидны: с одной стороны, сохраняется высокоэффективное производство со сложившейся системой технологических связей и рынков; с другой стороны, государство, владеющее контрольным пакетом акций, могло влиять на стратегию производства и иметь непосредственную долю в прибылях.

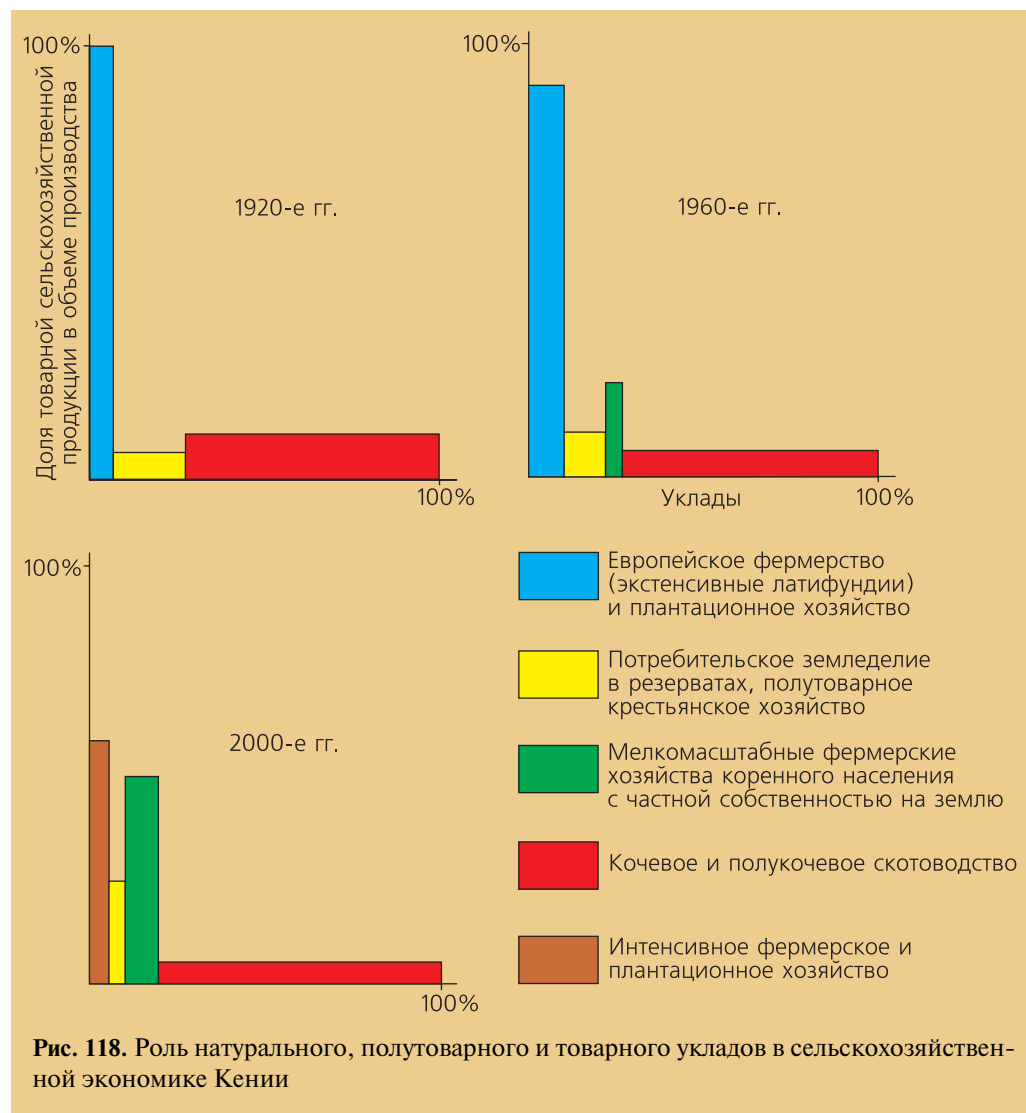
Низкоэффективные хозяйства аграрного сектора и владения европейцев, выехавших из страны, выкупались правительством, разделялись на участки и продавались в кредит крестьянам, ранее проживавшим в густонаселенных резерватах, для организации товарного производства.

Таким образом, сохранялся высокотоварный сектор в сельском хозяйстве и развивался мелкотоварный как за счет раздела латифундий, так и за счет приватизации общинных земель. В настоящее время мелкотоварный сектор в таких странах является основным производителем рыночной продукции.

 В каких природных условиях больше возможностей для диверсификации экономики? Каким вы видите будущее аридных районов и кочевников в структуре экономики современного типа?

Кочевые народы по-прежнему жили изолированно от общей хозяйственной жизни страны. В ряде стран предпринимались государственные меры по переводу кочевых племен на оседлость, считалось, что это позволит

### Раздел 3 Богатство и бедность: типы стран



улучшить систему образования и здравоохранения, приведет к росту товарного производства. Однако традиции кочевничества и ведения натурального хозяйства (большие стада низкопродуктивного скота — главное богатство и символ престижа кочевой общины) оказались довольно живучи и мало трансформированы до сегодняшнего дня.



## ОСНОВНЫЕ ИДЕИ ТЕМЫ «ТИПЫ СТРАН СОВРЕМЕННОГО МИРА»

- Наиболее общее разделение стран по уровню социально-экономического развития предлагает ООН: более развитые страны, менее развитые страны.
- Размещение более развитых и менее развитых стран носит четко выраженный географический характер: «богатый Север — бедный Юг» или «центр — периферия».
- Наиболее широко распространено считается деление стран на экономически развитые страны, развивающиеся страны и страны с переходной экономикой. Эта типология основана как на экономических, так и на политических критериях.
- Роль экономически развитых стран, развивающихся стран и стран с переходной экономикой в мировой экономике различна, различны и показатели уровня и качества жизни в этих странах.
- Экономически развитые страны играют ведущую роль в мировой экономике — в них производится основная доля продукции обрабатывающей промышленности и продовольствия, их отличает высокий уровень и качество жизни.
- В развивающихся странах — в основном бывших колониальных владениях проживает основная часть населения мира; в целом для этой группы характерна аграрно-сырьевая специализация хозяйства, неравноправное положение в глобальном хозяйстве, более низкие, чем в группе экономически развитых стран, душевые показатели ВНД.
- К группе стран с переходной экономикой относятся бывшие социалистические страны Центральной и Восточной Европы, а также государства, появившиеся в результате распада СССР. По показателям социально-экономического развития они занимают промежуточное положение между развитыми и развивающимися странами.
- В группе развивающихся стран выделяются наименее развитые страны (с самыми низкими в мире показателями уровня и качества жизни) и страны, экономическое развитие которых тормозится невыгодным географическим положением и малыми размерами территории и населения (страны, не имеющие выхода к морю, и малые островные развивающиеся страны).

- Географические типологии учитывают все страны мира, распределяя их по группам с учетом уровня развития, сходных черт территориальной структуры хозяйства, экономической и политической истории.
- Различия между экономически развитыми странами и странами развивающимися лежат не только в количественных показателях уровня и качества жизни, но и в особенностях территориальной структуры хозяйства.
- В колониальный период произошла коренная трансформация экономической и территориальной структуры хозяйства зависимой страны. Сформировались новые экономические уклады, началось развитие внутреннего рынка. Эти процессы происходили разными темпами в разных природных зонах.

#### ПОВТОРЕНИЕ И ОБОБЩЕНИЕ ЗНАНИЙ ПО ТЕМЕ

1. Где расположены более развитые страны? Почему?
2. Где расположены менее развитые страны? Почему?
3. Чем различаются более развитые страны и менее развитые страны; страны развитые, развивающиеся и с переходной экономикой?
4. Какую роль в мировой экономике играют развитые и развивающиеся страны и страны с переходной экономикой?
5. Каковы особенности социально-экономического развития в XX в. стран с переходной экономикой?
6. Какие подтипы выделяются в группе экономически развитых стран?
7. Каковы основные черты развивающихся стран и какие основные подтипы относятся к этому типу?
8. Чем выделяется группа развивающихся стран, не имеющих выхода к морю, и группа малых островных развивающихся стран?
9. Сравните географическую типологию стран и классификации, предлагаемые международными организациями. Что общего и какие различия вы заметили в подходе ученых к выделению типов стран? Какая из типологий вам представляется более «правильной» и почему?
10. Каково место России (Индонезии, Китая, США, Вьетнама и др.) в изученных типологиях и классификациях стран мира? К какому типу может быть отнесена наша страна? Почему?
11. Какое влияние оказала колонизация и деколонизация на формирование территориальной структуры хозяйства стран?

### СОВЕТУЕМ ПРОЧИТАТЬ

- Социально-экономическая география зарубежного мира / под ред. В. В. Вольского. — М.: Дрофа, 2005.
- *Максаковский В. П.* Географическая картина мира. — М.: Дрофа, 2005.
- Энциклопедия для детей: Страны. Народы. Цивилизации / — М.: Аванта+, 1999. — Т. 13.

### АДРЕСА В СЕТИ ИНТЕРНЕТ

- [www.worldbank.org](http://www.worldbank.org) — Всемирный банк (социально-экономические показатели по странам мира, отчеты о мировом развитии)
- [www.un.org/ohrlls](http://www.un.org/ohrlls) — Все о наименее развитых странах
- [www.un.org/Deps/unsd](http://www.un.org/Deps/unsd) — Статистический департамент ООН
- [www.xist.org](http://www.xist.org) — Глобальная статистика

### ПРОЕКТЫ

- Обеспечение экспортных поставок странам, не имеющим выхода к морю.
- Модель эволюции экономической и территориальной структуры хозяйства страны:
  - 1) где протекает судоходная река;
  - 2) где не было запасов полезных ископаемых;
  - 3) где отсутствуют горные районы;
  - 4) где влажный и жаркий климат.

### ТЕРМИНЫ

<b>Б</b> олее развитые и менее развитые страны	<b>Р</b> азвивающиеся страны
<b>Г</b> лавные капиталистические страны	<b>Р</b> азвивающиеся страны, не имеющие выхода к морю
<b>Д</b> иверсификация	<b>С</b> траны анклавного развития
<b>К</b> лючевые страны	<b>С</b> траны внешнеориентированного развития
<b>К</b> рупные страны с низкими доходами	<b>С</b> траны зависимого плантационного хозяйства
<b>М</b> алые островные развивающиеся страны	<b>С</b> траны-«квартиросдатчики»
<b>М</b> ногоукладная экономика	<b>С</b> траны концессионного развития
<b>Н</b> аименее развитые страны	<b>С</b> траны переселенческого капитализма
<b>Н</b> атуральная полутоварная и товарная экономика	<b>С</b> траны с переходной экономикой
<b>Н</b> овые индустриальные страны	<b>Э</b> кономически развитые страны

## Тема 1. Размещение населения

### Ключевые вопросы

1. Где и когда появились на Земле первые люди?
2. Как узнать точную численность людей?
3. Какие факторы определяют расселение людей?
4. Почему люди переезжают из одной страны в другую?
5. Какие показатели используют для оценки количества и качества населения?
6. Как изменялась численность населения по регионам мира?
7. Грозит ли Земле перенаселение?
8. Как государство может регулировать число своих граждан?

**География населения** — важнейшая часть общественной географии, поскольку человек — главная движущая сила прогресса и главная ценность общества. Знание демографических тенденций важно для планирования и прогнозирования социально-экономического развития территории страны.

Основной демографической тенденцией на протяжении всей истории человечества является рост численности людей, при этом темпы роста определяются уровнем экономического развития стран и регионов, качеством образования и положением женщины в обществе.

С середины XX в. рост числа граждан, особенно в менее развитых регионах мира, проблемы медицинского обслуживания и образования стали глобальными проблемами, затрагивающими интересы большинства живущих на Земле людей.

Проблемы роста и размещения населения интересны не только для географов, над разными аспектами этих проблем работают демографы, экономисты, социологи, экологи, специалисты по региональной экономике.

Мы займемся изучением гипотез происхождения человека, закономерностями размещения и динамики роста населения, взаимовлиянием роста населения и качества жизни.

## Тема 1. Размещение населения

### Французская школа географии человека

Французский географ Поль Видаль де ла Бланш является важнейшим представителем французской школы географии человека.

Его главная работа — «Основы географии человечества», в ней дается представление о содержании и предмете географии людей, вводятся принципы единства Земли и среды, общий обзор размещения людей, характеристика цивилизаций: описание связи людских социальных общностей со средой, орудий труда и материалов, жилищ, средств передвижения.



**Рис. 119.** Поль Видаль де ла Бланш (1845—1918)

### § 1 Где и когда появились на Земле первые люди?

Вопрос о том, когда и где появились первые люди на Земле, до сих пор остается предметом острых научных дискуссий. На сегодняшний день большинство ученых считает, что вид *Homo sapiens* (человек разумный) сформировался около 50 тыс. лет назад в районе Великих рифтовых разломов в Восточной Африке. Последние раскопки и открытия в Восточной Африке



**Рис. 120.** Олдовайское ущелье (Восточная Африка) — вероятное место появления человека



**Рис. 121.** Останки зинджатропа (австралопитека) Люси, найденного в Олдовайском ущелье

#### Раздел 4 Богатство и бедность: типы стран

(рис. 120) подтверждают, что этот район — самое вероятное место происхождения человека. В 70-е гг. XX в. Льюис и Мэри Лики — ученые с мировым именем и кенийским гражданством — в ущелье Олдовай на севере Танзании в зоне рифтовых разломов нашли хорошо сохранившиеся останки древнего человекоподобного существа (рис. 121) — предка человека разумного, которого они назвали зинджатропом (позднее он стал называться австралопитеком). Возраст останков 1,7 млн лет.

Последующие археологические раскопки Дональда Джохансона и находки останков древних гоминидов у восточного побережья озера Рудольф, в долине рек Омо и Аваш доказали еще более раннее время появления предков человека — 2,5 млн, 3,7 млн и даже 5 млн лет назад.

Считается, что в конце палеолита древние люди из Африки могли расселиться на другие континенты — в Европу и Азию. Из Азии через Берингов пролив человечество стало заселять Америку, из Юго-Восточной Азии — Австралию и Океанию.

По современным оценкам, около 15 тыс. лет до н. э. на Земле проживало не более 3 млн чел. С тех пор численность людей на Земле стремительно увеличивалась и в 1999 г. перешагнула 6-миллиардный рубеж, причем почти половина людей родилась за последние 25 лет (табл. 13).

Таблица 13 Следующий миллиард — когда?\*

Год	Численность населения, млрд чел.	Число лет до следующего миллиарда
1804	1	—
1927	2	123
1960	3	33
1974	4	14
1987	5	13
1999	6	12
2013	7	14
2028	8	15
2054	9	26

\* По данным United Nations Population Division.

#### § 2 Как узнать точную численность людей?

Первая попытка оценить численность населения мира была сделана в 1682 г. родоначальником классической политической экономии англичанином сэром Уильямом Петти. Он считал, что к концу XVII в. численность прожи-

### Тема 1. Размещение населения

вающих на Земле людей составляла 320 млн чел. (по современным демографическим оценкам численность была в то время почти в 2 раза больше).

Большая часть научных трактатов У. Петти посвящена вопросам численности и динамики населения — рождаемости и смертности, размещению, занятости, т. е. наиболее актуальным проблемам всех эпох. Он показал, что рождение и смерть человека в значительной мере явления случайные, но несмотря на это демографические показатели (коэффициенты рождаемости, смертности и естественного прироста и др.) на данной территории — величины постоянные, медленно изменяющиеся во времени. Таким образом, при большой статистической совокупности разрозненные явления подчиняются регулярным закономерностям. В отличие от другого английского экономиста — Т. Мальтуса, который считал рост населения причиной бедности, У. Петти рассматривал население как главное богатство государства.

#### Уильям Петти — изобретатель «политической арифметики»

Уильям Петти — изобретатель «политической арифметики» — статистики — основы каждого объективного научного исследования, автор первой в мире работы («Политическая арифметика», 1672 г.), основанной на экономико-статистическом методе анализа.

Уильям Петти — сын суконщика из г. Ромси (Южная Англия) прожил бурную и интересную жизнь. В юности он неожиданно для всех поступил юнгой на корабль. Однако морская карьера его быстро кончилась — он сломал ногу, был списан на берег, которым оказалось северное побережье Франции. Здесь он занялся мелким бизнесом, а затем учился в иезуитском коллеже в Кане, который блестяще окончил.

В 1640-е гг. Петти — картограф в военном флоте Англии, профессор медицины в Оксфорде, с 1651 г. — врач при главнокомандующем английской армией в только что завоеванной Ирландии. Здесь он взял у правительства подряд на экономическую оценку и раздел ирландских земель.

Составленные им карты Ирландии использовались при разрешении земельных споров до XIX в. После этой работы 30-летний Петти стал крупным землевладельцем, был возведен в рыцарское звание. С 1660-х гг. он серьезно занялся экономикой.

*Аникин А. В. Юность науки. — М., 1985. С. 50—78.*



**Рис. 122.** Уильям Петти (1623—1687)

#### Раздел 4 Богатство и бедность: типы стран

- **Переписи.** Это одновременный сбор статистической информации обо всех жителях страны, они дают самые точные данные о численности населения. Чтобы обеспечить качественное проведение переписи, необходимо обучить «счетчиков» — людей, которые в один день должны заполнить опросные листы на всех граждан страны с информацией о возрасте, поле, количестве детей в семье, образовании, национальности и пр. Результаты переписей служат основой для государственной социально-экономической политики, планирования экономического роста, доходных и расходных статей бюджета.

В древнем мире тоже велся учет населения: в Египте около 2500 лет до н. э., кроме того, в Месопотамии, Индии, Китае. Например, у Тамерлана число воинов определялось количеством брошенных в кучу камней. Цензы — предшественники современных переписей населения проводились в Древнем Риме. Их данные служили для определения налогообложения, голосов в Народном собрании, распределения населения по военным подразделениям. В Средние века проводился учет населения в городах.

Первые переписи населения в современном понимании были проведены в середине XVIII в.: в Скандинавских странах, в Австро-Венгрии, в 1790 г. — в США. В течение XIX в. в большинстве европейских и в некоторых латиноамериканских странах впервые были получены официальные данные о численности населения: в 1801 г. — в Британии, в 1897 г. — в Российской империи.

#### Переписи в Российской империи — СССР — Российской Федерации

Первые сведения об учете населения на территории нашей страны относятся к IX в. Объектами переписей были только тягловые (податные) дворы, учитывали только мужчин. Во времена Петра I стали проводить подушные переписи (ревизии), а подушные списки стали называть ревизскими сказками.

Первая всеобщая перепись в Российской империи была проведена по принципу однодневной переписи в 1897 г. В основе ее организации лежал проект географа П. П. Семенова-Тян-Шанского.

Первая Всесоюзная перепись была проведена в 1926 г., следующая — в 1937 г. Результаты переписи населения, а именно сокращение численности, не удовлетворили руководство страны, перепись была признана ошибочной, организаторов репрессировали и назначили проведение новой переписи на 1939 г. Результаты переписи 1937 г. были опубликованы только 1990-е гг. Переписи населения в России проводились в 1959, 1970, 1979, 1989, 2002 гг.



[www.gks.ru](http://www.gks.ru). — Результаты последней переписи населения можно узнать на сайте Госкомстата РФ.

## Тема 1. Размещение населения

### Переписи в Нигерии

Единственной страной Африки, где переписи проводились с 1957 г. достаточно регулярно, была Нигерия. Однако это не прибавило точности, а, напротив, явилось одной из причин обострения межэтнических конфликтов между противоборствующими племенами — ибо, йоруба и хауса.

В 1957 г. согласно переписи населения в Нигерии проживало 31 млн чел. Результаты переписи 1962 г. (первой переписи периода независимости) были аннулированы по техническим причинам.

По результатам переписи 1963 г. численность населения составила 55,7 млн чел., но результаты были опять признаны недействительными, поскольку указанная численность населения могла быть только при среднегодовых темпах прироста населения более 60% в год, что превышает биологические возможности воспроизводства.

Перепись 1973 г. показала результаты 79 млн чел., что впоследствии стало основой для демографических прогнозов на следующие два десятилетия.

Перепись 1991 г. проводилась перед переходом страны от военного правления к гражданскому; она тщательно и долго готовилась.

Результаты переписи были неожиданными для всего мирового сообщества — «всего» 86 млн чел. Нигерия вошла в десятку крупнейших стран по численности населения.

В 2007 г. Нигерия переместилась на 8-е место (144,4 млн чел.), по прогнозам на 2050 г. — 282 млн чел., или 6-е место в мире.

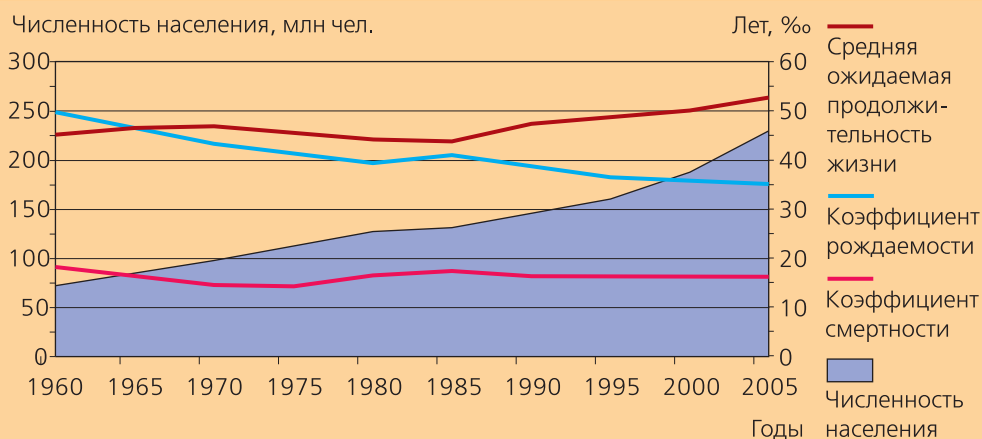


Рис. 123. Рост численности населения Нигерии

#### Раздел 4 Богатство и бедность: типы стран

Переписи населения — чрезвычайно дорогостоящее мероприятие, и поэтому проводить их регулярно — 1 раз в 10 лет, как рекомендует ООН, могут только государства, имеющие достаточные финансовые ресурсы.



Демографические показатели стран и территорий мира, 2006 г.

В странах Азии первые переписи были проведены только после Второй мировой войны, за исключением Индии и Японии. В Индии официальные данные о численности населения появились в 1870-е гг. В Японии первая перепись была проведена в 1920 г.

Особенно остро стоит проблема учета населения в развивающихся странах, где нехватка финансовых ресурсов, труднодоступность внутренних районов и неграмотность населения не позволяют получить качественных результатов. Кроме того, при проведении переписей четко прослеживаются две противоположные тенденции. Первая — завышение численности населения из соображений престижа. На уровне семьи это престиж многодетности, а на уровне племени — получение преимуществ при выборах и распределении государственного финансирования. Вторая — занижение численности населения в основном для снижения суммы подушевых налогов, приходящихся на одну семью.

В большинстве африканских государств переписи были проведены на средства международных организаций в конце 1950-х гг. перед получением независимости. В некоторых странах эти переписи стали первыми и последними.

#### § 3 Какие факторы определяют расселение людей?

- **Человек и природная среда.** Природные качества территории на начальных этапах экономического развития предопределили размещение населения и специализацию его хозяйственной деятельности. Но и сейчас влияние природы на человеческую популяцию велико, как и прежде. Природные катастрофы — извержения вулканов, землетрясения, медленные понижения и поднятия суши, колебания климата и т. п. — изменяют ландшафты Земли, заставляя человека изменять свою хозяйственную деятельность и приспосабливаться к новым условиям.

Хозяйственная деятельность человека, наряду с природными катаклизмами, также ведет к изменениям природы не только на локальном, но и на планетарном уровне.

Распашка девственных ландшафтов и подсеčno-огневое земледелие, приведшие к сведению лесов, антропогенное (т. е. вызванное деятельностью

## Тема 1. Размещение населения



Рис. 124. Лесные пожары (космический снимок)



Рис. 125. Эрозия почв в Черноземье (Россия) (космический снимок)

человека) опустынивание, засоление земель, усыхание внутренних морей — вот далеко не полный перечень глобальных экологических проблем, которые вызвала хозяйственная деятельность человека (рис. 124—128). От их решения во многом зависит существование человечества.

- **Закономерности размещения.** Взглянув на мировую карту плотности населения, даже мало знакомый с географией человек может сделать однозначный вывод — население размещено неравномерно. Но, несмотря на кажущуюся хаотичность размещения, существуют жесткие закономерности, обусловленные как природными характеристиками, так и уровнем социально-экономического развития территории.



Рис. 126. Последствия схода лавины Колка (космический снимок)

#### Раздел 4 Богатство и бедность: типы стран

##### Трагедия Арала

**Аральское море** — бессточное соленое озеро-море в Средней Азии, на границе Казахстана и Узбекистана. До середины XX в. было четвертым по площади в мире, занимая около 68 тыс. км<sup>2</sup>, но с 1960-х гг. стало мелеть. К началу XXI в. площадь поверхности Арала сократилось в пять раз, уровень воды упал на 23 м, озеро распалось на три изолированных водоема, отступило на десятки километров.

Специализация хозяйства Узбекистана, по территории которого протекают две основные питающие Арал реки Амударья и Сырдарья, на выращивании хлопчатника привела к катастрофическим последствиям. Массированное освоение орошаемых земель (их площадь выросла с 4,5 млн га в 1960 г. до 7,5 млн га в 1980 г.) и изъятие 90% воды из рек привело к усыханию Аральского моря, экологическому и социальному кризису в Приаралье. Климат стал более континентальным и засушливым, на месте дна образовалась соляная пустыня, порождающая песчано-солевые бури и рост заболеваемости населения Приаралья.

Деграция орошаемых земель (засоление, эрозия), ухудшение качества воды в реках (рост минерализации и загрязнение химикатами) привели к вымиранию многих видов флоры и фауны, упадку рыбного хозяйства. Порты Аральск и Казахдарья потеряли свое значение.

Одним из вариантов решения проблемы Арала был проект переброски части стока реки Обь в Центральную Азию. Предполагалось строительство канала длиной 2550 км, общей стоимостью 12—20 млрд долл. В 1986 г. работы над проектом были остановлены.

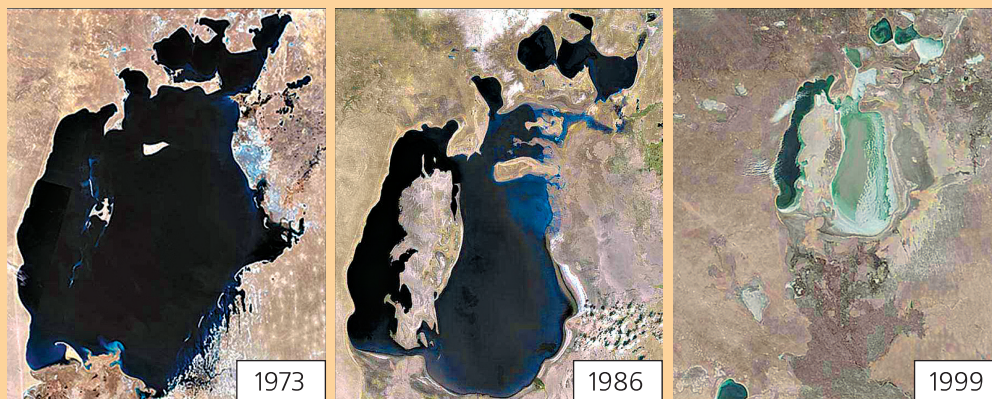



Рис. 127. Сокращение площади Аральского моря (космические снимки)

 <http://nauka.relis.ru>

## Тема 1. Размещение населения




**Задание 1.** Где и почему расположены районы с высокой и низкой плотностью населения?

Первые ареалы с высокой плотностью населения размещались в районах с наиболее благоприятными агроклиматическими условиями: теплым климатом, длительным вегетационным периодом, плодородными почвами, достаточным режимом увлажнения или возможностями для искусственного орошения. В плодородных долинах «великих исторических рек» — Янцзы и Хуанхэ, в междуречье Тигра и Евфрата, в нижнем течении Нила, где земледелие ведется около 10 тыс. лет, в оазисах пустынь жаркого пояса и плодородных межгорных долинах существовали развитые человеческие цивилизации. До сих пор эти районы имеют максимально высокую плотность населения.



**Интерактив** «Районы с высокой и низкой плотностью населения». Карта «Плотность населения».

Кроме того, высокая плотность населения отмечается на территориях с богатыми агроклиматическими ресурсами и преимущественно сельскохозяйственной специализацией экономики (Молдавия, остров Ява, Аргентинская пампа, вулканические плато Восточной Африки и др.).



а)


**Рис. 128. а** — вырубленные леса в штате Рондония (Бразилия) (космический снимок);



б)

**б** — южноамериканский индеец

#### Раздел 4 Богатство и бедность: типы стран

 Почему на острове Ява самая большая плотность населения, а на расположенном рядом острове Калимантан — незначительная?

Географическое положение и характер рельефа обусловили сосредоточение населения в приморских и приокеанических районах. Так, в 200 км прибрежной полосы сосредоточено около 53% всего населения мира, а в 50 км — около 30%. Наибольшая часть населения сосредоточена на равнинах и возвышенностях до 500 м над уровнем моря, здесь проживает  $\frac{4}{5}$  населения мира.

Относительно высокая плотность населения на океанических побережьях Америки и Африки связана также с историей европейской колонизации этих территорий.

В XVII—XX вв. появление новых ареалов с высокой плотностью населения было связано с развитием промышленности. Люди концентрировались в районах, где имелось наиболее удачное сочетание природных ресурсов — каменного угля и железной руды, обеспечивавших создание новых отраслей промышленности — черной металлургии и машиностроения. Теперь их уже называют «старые» промышленные районы, это Рур, Эльзас и Лотарингия, Донбасс, Урал, в Америке — Питтсбургская Пенсильвания. Но до сих пор здесь наблюдается более высокая, по сравнению с соседними районами, плотность населения.


Низкая плотность населения характерна, как правило, для районов с экстремальными природными условиями. Так, основным фактором, препятствующим концентрации населения в аридных районах, является недостаточное увлажнение, в циркумполярных областях и высокогорьях — низкие среднегодовые температуры, в зоне лесов экваториального пояса — высокая влажность, низкое естественное плодородие и быстро распространяющаяся эрозия почв. Существующие в этих районах традиционные способы ведения хозяйства требуют больших территорий: так, одно хозяйство, практикующее подсечно-огневое земледелие, занимает площадь около 7 га. Новое хозяйственное освоение, сопровождающееся ростом плотности населения, ведет к нарушению хрупких экологических систем и их быстрой деградации.

Высокая плотность населения в уже освоенных районах «выталкивает» население в другие природные зоны, что зачастую ведет к негативным последствиям как экологического, так и политического характера. Во-первых, вновь прибывшие мигранты не имеют навыков «сберегающего» использования ресурсов в новых районах. Во-вторых, усиливается борьба за ресурсы, приводящая к локальным конфликтам. Так, постоянно растущая плотность населения в земледельческих районах Африки приводит к введению в сель-

## Тема 1. Размещение населения

скохозяйственный оборот территорий в зоне неустойчивого земледелия — Сахеле, которые также используются скотоводами-кочевниками. Эта борьба за ресурсы часто выливается в кровопролитные конфликты.


Конкуренция за ограниченные ресурсы, например за сток Нила, разгорается уже на межгосударственном уровне. Страны, расположенные в верхнем течении, планируют развивать орошаемое земледелие и требуют, чтобы Египет — на сегодняшний день основной потребитель нильской воды сократил водозабор.


 Межгосударственные конфликты водопользования.

Крупнейшим резервным ареалом расселения человека являются пустынные районы, зона Севера (тайги, тундры и лесотундры), горные районы с разнообразными природными ресурсами, речные бассейны в зоне постоянно влажных тропических лесов.

## § 4 Почему люди переезжают из одной страны в другую?

Миграции населения в настоящее время связаны в основном с экономическими и политическими причинами.

 **Задание 2.** Почему и куда направлялись потоки мигрантов?

 **Интерактив** «Международные миграции».  
**Карта** «Основные направления международных миграций, XV—XXI вв.»

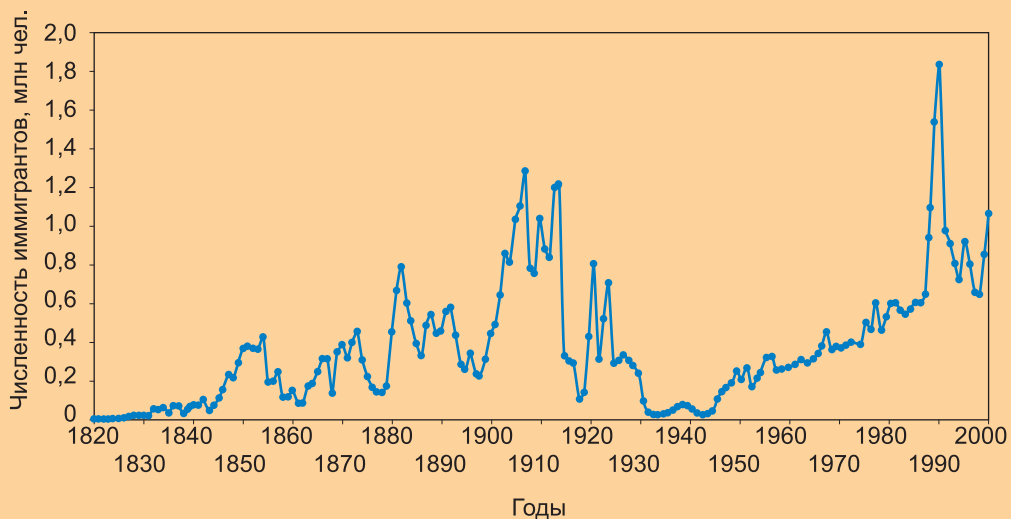
*Экономические мигранты* выезжают из бедных стран в богатые, из депрессивных районов — в быстроразвивающиеся. По оценке экспертов Экономического и Социального Совета ООН, в 2005 г. статус международных мигрантов имел 191 млн человек. Около 60% мигрантов направлялись в развитые и благополучные регионы: США, Западную Европу (особенно в ФРГ), на нефтеразработки в страны Персидского залива. Больше всего мигрантов (тех, кто живет не в той стране, где родился) в Европе — около 60 млн чел. Доля мигрантов в ОАЭ достигла 70%, Кувейте — 60, Швейцарии — 25, Австрии и Нидерландах — 10%.

## Раздел 4 Богатство и бедность: типы стран

### Иммиграция в США

На национальный состав населения ряда стран мира (США, Канады, Австралии, Новой Зеландии, ЮАР и Израиля) большое влияние оказали мигранты.

В Америку приезжали люди из многих стран мира в поисках религиозной, политической свободы, свободных земель, богатства. Первые поселенцы из Ирландии, Англии и Шотландии сформировали ядро американской нации. В течение XX в. в США прибывали мигранты со всех континентов, национальный состав мигрантов менялся.



**Рис. 129.** Изменение численности иммигрантов в США в 1820—2000 гг.

С какими историческими событиями связаны колебания в численности и национальном составе иммигрантов?

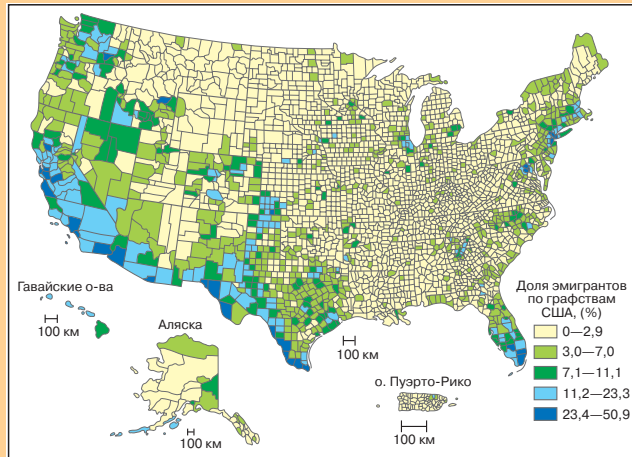


**Рис. 130.** Остров Эллис.

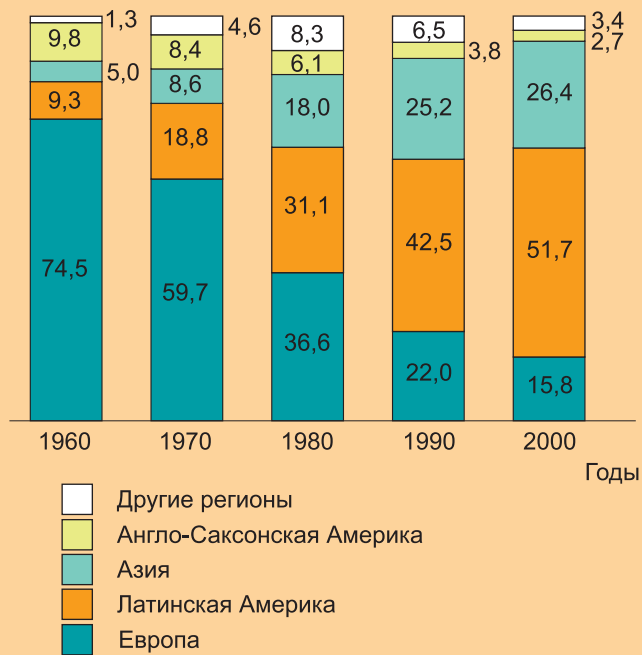
На рубеже XIX—XX вв. в пик иммиграции  $\frac{4}{5}$  прибывших в США сходили на берег этого острова. Через него прошло почти 20 млн иммигрантов

**Тема 1. Размещение населения**

**Рис. 131.** Доля иммигрантов в численности населения по графствам США, 2000 г.  
В каких районах (штатах США) отмечена наибольшая доля иммигрантов в численности населения? Почему?



**Рис. 132.** Региональный состав иммигрантов в США в 1960—2000 гг.  
Какие изменения в региональном составе иммигрантов произошли за 1960—2000 гг.?  
С какими факторами и событиями в политической жизни соответствующих регионов связан рост доли Латинской Америки и Азии, сокращение доли Европы?



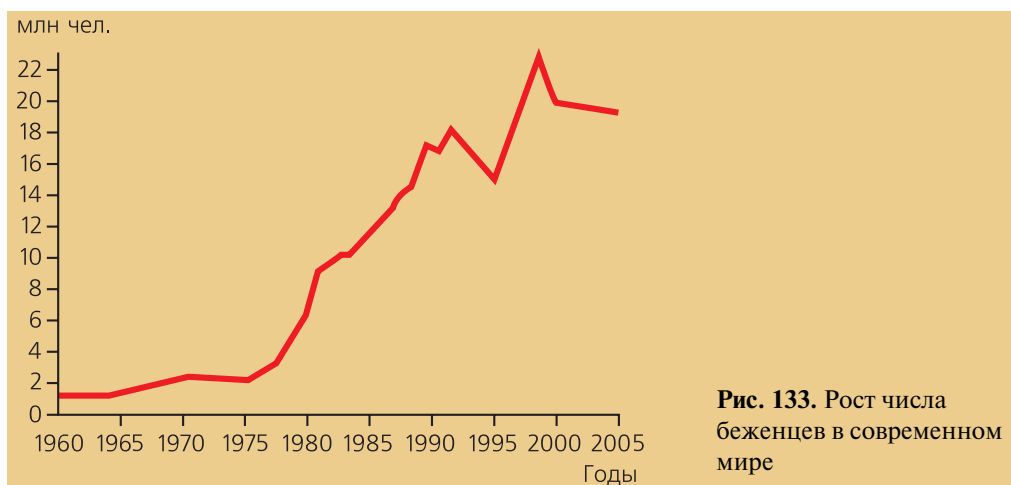
#### Раздел 4 Богатство и бедность: типы стран

В 2005 г. Россия занимала второе (после США — 38,4 млн мигрантов) место в рейтингах стран с максимальным числом мигрантов.

Коренное население принимающих стран весьма негативно относится к росту иммигрантов и беженцев. Последние, как правило, заняты на самых низкооплачиваемых работах, среди них отмечаются самые высокие показатели преступности. Среди экономических беженцев велика доля людей интеллектуального труда, работа которых на родине не может быть оценена по достоинству. Их массовая эмиграция, получившая название «утечка мозгов», консервирует социально-экономическую отсталость стран, из которых они выбывают.

Как правило, люди, работающие за границей, посылают денежные переводы на родину общим объемом, по оценке в 2005 г., 32 млрд долл. В основном деньги направляются в Индию, Китай, Мексику, но только в Сербии, Черногории и на Филиппинах эти средства составляют значительную часть ВВП.

В последние годы проблема *политических беженцев* приобрела глобальный характер. Беженцы — это вынужденные переселенцы, люди, пересекающие границу своего государства из-за обоснованного страха перед религиозными, расовыми и национальными преследованиями или по политическим убеждениям. К началу XXI в., по оценкам экспертов ООН, общее число беженцев в мире достигло 16 млн чел., причем большая их часть ( $\frac{9}{10}$ ) приходится на развивающиеся страны Азии (9 млн чел.) и Африки (1 млн чел.), около 3 млн находятся в развитых странах (рис. 133). Рост числа беженцев



**Рис. 133.** Рост числа беженцев в современном мире

## Тема 1. Размещение населения

сопутствует крупным межгосударственным и внутригосударственным конфликтам.

Потоки беженцев направляются по большей части в близлежащие страны с той же религией.

*Экологические беженцы* покидают опасные для жизни территории, загрязненные в результате техногенных и природных катастроф.

### § 5 Какие показатели используют для оценки количества и качества населения?

Для количественной и качественной оценки демографических процессов используются абсолютные и относительные показатели.

- **Абсолютные демографические показатели.** Численность населения любой территории является результатом одновременного действия двух факторов (рис. 134).

Первый — *естественный прирост* — разница между количеством рождений и смертей.

Второй — *механический прирост* — разница между количеством иммигрантов (людей, въезжающих в страну) и эмигрантов (людей, выезжающих из страны). Соответственно, рождаемость и иммиграция увеличивают численность населения страны, а смертность и эмиграция — уменьшают.

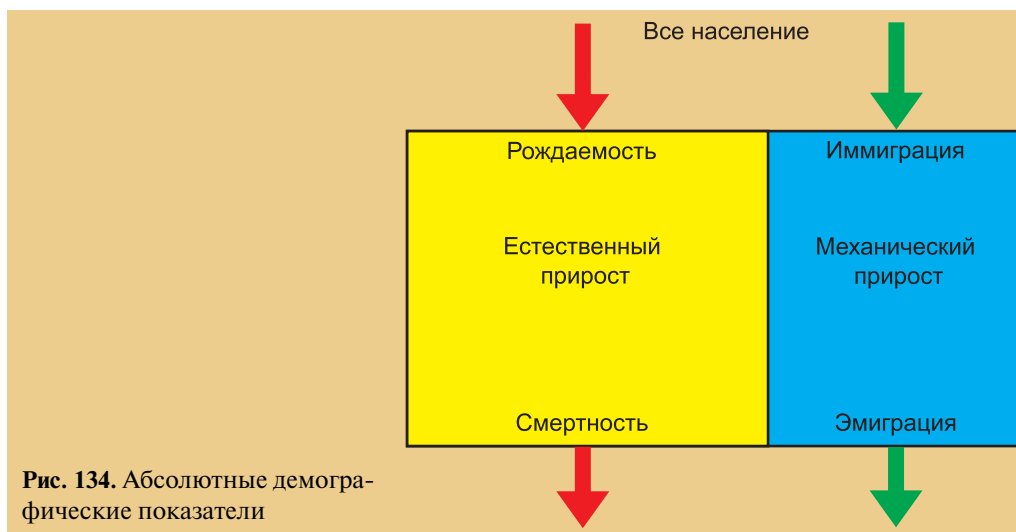


Рис. 134. Абсолютные демографические показатели

#### Раздел 4 Богатство и бедность: типы стран

- **Численность населения стран мира.** Страны мира значительно различаются по численности населения. К 2007 г. в 23 государствах с численностью населения более 50 млн человек проживало более  $\frac{3}{4}$  населения всей планеты.



Демографические показатели стран и территорий мира, 2006 г.

Но особое внимание всегда привлекают первые десять стран по численности населения (рис. 135). Если в начале нашего века в их число входило девять экономически развитых стран, в том числе 7 европейских, то к 2006 г. из экономически развитых стран остались только США, Япония и Россия (рис. 136).

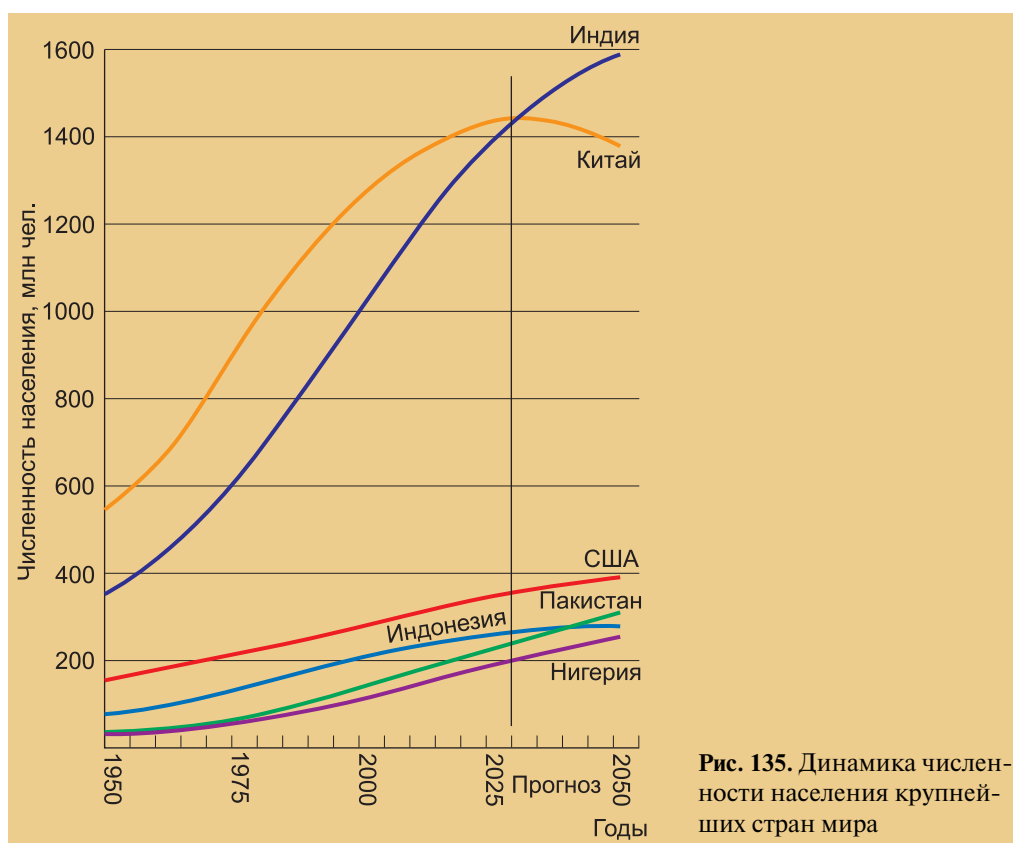


Рис. 135. Динамика численности населения крупнейших стран мира

**Тема 1. Размещение населения**

Таблица 14 Численность населения крупнейших стран мира, 1900–2050 гг.

1900 г.	Млн чел.	1950 г.	Млн чел.	1990 г.	Млн чел.	2006 г.	Млн чел.	2050 г. (прогноз)	Млн чел.
Китай	440	Китай	563	Китай	1139	Китай*	1313	Индия	1531
Индия	285	Индия	370	Индия	851	Индия	1080	Китай	1395
Россия	132	США	152	США	250	США	296	США	408
США	76	Россия	102	Индонезия	188	Индонезия	241	Пакистан	348
Германия	56	Япония	84	Бразилия	151	Бразилия	186	Индонезия	294
Австро-Венгрия	45	Индонезия	83	Россия	148	Пакистан	162	Нигерия	258
Япония	44	Германия	68	Япония	124	Бангладеш	144	Бангладеш	255
Великобритания	41	Бразилия	53	Пакистан	114	Россия	143	Бразилия	233
Франция	40	Великобритания	50	Бангладеш	110	Нигерия	128	Эфиопия	171
Индонезия	35	Италия	47	Нигерия	87	Япония	127	Конго, ДР	152

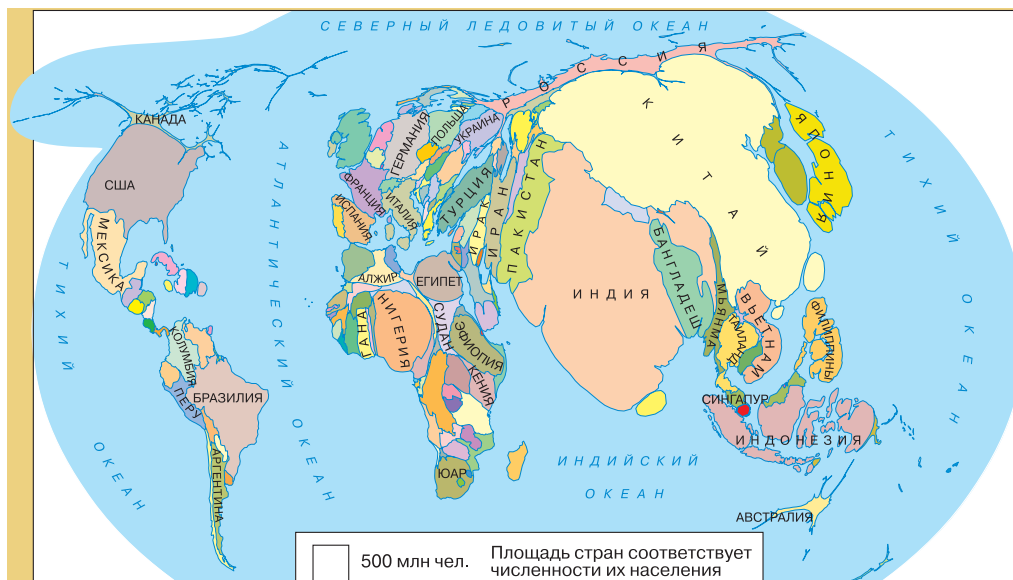
\* Включая 6,9 млн жителей Сянгана и 450 тыс. — Аомыня.

Стран и территорий с численностью населения менее 1 млн человек в 2007 г. насчитывалось 81, в том числе с населением менее 500 тыс. — 71. Они, как правило, расположены на небольших островах или в суровых климатических условиях — высоких широтах или высокогорьях.



**Интерактив** «Прогнозируем численность населения».

#### Раздел 4 Богатство и бедность: типы стран



**Рис. 136.** Карта-анаморфоза «Численность населения стран мира». Анаморфоза составлена проф. МГУ им. М. В. Ломоносова В. В. Тикуновым

Таблица 15 **Государства и территории с численностью населения менее 10 тыс. чел., середина 2006 г.**

Государство, территория	Численность населения, чел.
Питкэрн (Брит.)	45
Кокосовые (Килинг) Острова (Новая Зеландия)	574
Ватикан	932
Токелау (Новая Зеландия)	1392
Норфолк (Австралия)	1828
Ниуэ (Новая Зеландия)	2166
Шпицберген (Норв.)	2701
Фолклендские (Мальвинские) Острова (Бр., спорн. Аргентина)	2967
Сент-Пьер и Микелон (Фр.)	7026
Остров Святой Елены (Брит.)	7502
Монтсеррат (Фр.)	9439

## Тема 1. Размещение населения

- **Относительные демографические показатели.** Демографические показатели находятся в тесной взаимозависимости с уровнем социально-экономического развития стран и регионов.

Сравнивать страны по абсолютным показателям вряд ли возможно — в многонаселенных странах они будут заведомо больше. Поэтому для оценки качества и динамики численности населения, а также для сопоставлений отдельных стран используются относительные показатели — общие коэффициенты, рассчитываемые на 1000 чел. без учета пола и возраста, которые измеряются в промилле (‰):

**коэффициент рождаемости** — отношение общего числа рождений в стране за год к численности населения, на 1000 чел.;

**коэффициент смертности** — отношение общего числа умерших в стране за год к численности населения, на 1000 чел.;

**коэффициент естественного прироста** — разница между числом родившихся и числом умерших в стране за год, деленная на численность населения;

**время удвоения населения** — время, за которое численность населения возрастает в 2 раза.



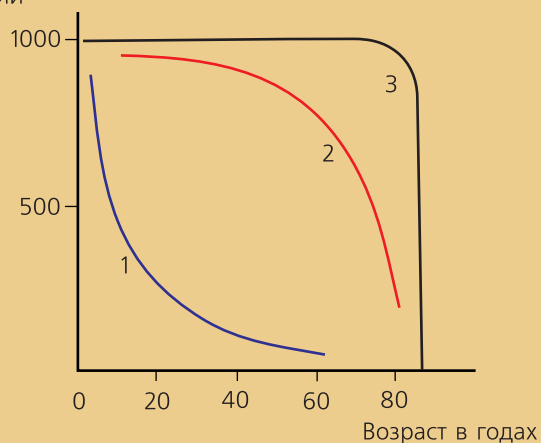
**Задание 3.** Как по демографическим показателям определить уровень социально-экономического развития страны?

**Рис. 137.** График дожития.

Если бы не было смертей от несчастных случаев и болезней, и все люди имели бы одинаковые физиологические возможности, и доживали бы до 100 лет, то *идеальная кривая дожития* имела бы форму угла прямоугольника (3).

Кривые дожития для экономически развитых стран (2) в значительно большей степени сходны по форме с идеальной кривой, чем кривые для стран, находящихся на низком уровне социально-экономического развития (1)

Число выживших на каждую 1000 рождений



#### Раздел 4 Богатство и бедность: типы стран



**Рис. 138.** В развивающихся странах люди вынуждены работать до самой старости (работница ковровой фабрики в Индии)



**Рис. 139.** Пенсионеры в развитых странах — самая многочисленная и обеспеченная часть общества (Испания)



**Интерактив** «Взаимосвязь между показателями социально-экономического развития».



Демографические показатели по странам и территориям мира, 2006 г.

Для изучения динамики роста населения используют следующие показатели:

**коэффициент роста населения** ( $K_p$ ) — отношение численности населения в данном году к численности населения в предыдущем году;

**коэффициент прироста населения** ( $K_{пр}$ ):  $K_{пр} = K_p - 1$ ;

**темп роста населения** ( $T_p$ ):  $T_p = K_p \cdot 100$ ;

**темп прироста населения** ( $T_{пр}$ ):  $T_{пр} = K_{пр} \cdot 100$ .

В конце XX — начале XXI в. продолжал увеличиваться разрыв по демографическим показателям и по качеству жизни населения между развитыми и развивающимися регионами мира. Регионы, где отмечаются максимальные коэффициенты роста населения, рождаемости, смертности, имеют самые низкие в мире показатели продолжительности жизни, грамотности и уровня жизни.

Высокие показатели рождаемости, типичные для большинства развивающихся стран, являются естественной реакцией популяции на высокую смертность и низкую продолжительность жизни. Такая демографическая

## Тема 1. Размещение населения



Рис. 140. Дети в развитых регионах мира — самая привилегированная часть общества (США)



Рис. 141. Детство в наименее развитых странах — тяжелая борьба за выживание (Йемен)

структура населения ведет к снижению доли *экономически активного населения* (т. е. населения в трудоспособном возрасте от 15 до 64 лет) в общей численности населения и сокращению, таким образом, числа работников относительно количества иждивенцев. Это, в свою очередь, ведет к снижению уровня жизни, нехватке продовольствия. «Порочный круг» социально-экономических проблем начинается и заканчивается на демографии.

Чрезвычайно высок уровень смертности в наименее развитых странах, особенно в Африке. Коэффициент младенческой смертности (доля умерших на 1-м году жизни) еще больше отражает разрыв между регионами и группами стран.

 Картосхемы и карты к разделу 4.

Демографические прогнозы на 2050 г. показывают дальнейшее увеличение разрыва между регионами и группами стран по демографическим и социально-экономическим показателям. Выделяются две группы: страны и регионы с незначительным или отсутствующим ростом населения и высоким уровнем жизни и страны с высокими темпами роста населения и снижением уровня жизни.

#### Раздел 4 Богатство и бедность: типы стран

В демографических исследованиях применяются специальные возрастные коэффициенты, оценивающие степень, в которой население обеспечивает восстановление своей численности. Если коэффициент меньше 1, то численность новых поколений будет меньше предшествующих, если больше 1 — то больше предшествующих:

**общий коэффициент фертильности** (от лат. *fertile* — плодovitость) — среднее количество детей, рожденных одной женщиной;

**нетто-коэффициент воспроизводства населения** — число девочек от одной матери, доживающих до среднего возраста матери;

**брутто-коэффициент воспроизводства населения** — отношение числа девочек к числу женщин в репродуктивном возрасте (возраст от 15 до 45 лет).

Для анализа половозрастного состава населения используют наглядные графические методы. График *кривой дожития* показывает долю населения страны, дожившего до определенного возраста (на каждую 1000 рождений). По его форме можно судить об общей картине продолжительности жизни и об уровне социально-экономического развития страны.

#### Карьера. Демография

Демографы занимаются сбором, анализом демографических показателей и прогнозами о численности и качестве населения.

Демографы могут работать как в государственных органах (Госкомитет по статистике), так и в частных фирмах.

Если работа в государственных органах в большей степени связана с научным анализом и прогнозами, то частные консалтинговые компании специализируются на сборе, анализе и продаже информации по результатам выборочных исследований по выявлению потребительского поведения.

Эти материалы используются при оптимизации размещения бизнеса, выборе оптимального способа рекламы (например, для старшего поколения бессмысленно рекламировать товары в Интернете).

Демографические исследования предполагают анализ демографических показателей (пол, возраст, размер семьи, состояние здоровья, уровень образования, расовая и этническая принадлежность).

Мировым лидером по применению демографических показателей в маркетинговом анализе считается американская фирма Claritas.

Необходимые знания для этой работы дает получение образования по специальностям «Менеджмент», «Маркетинг», «Экономика».

### Тема 1. Размещение населения

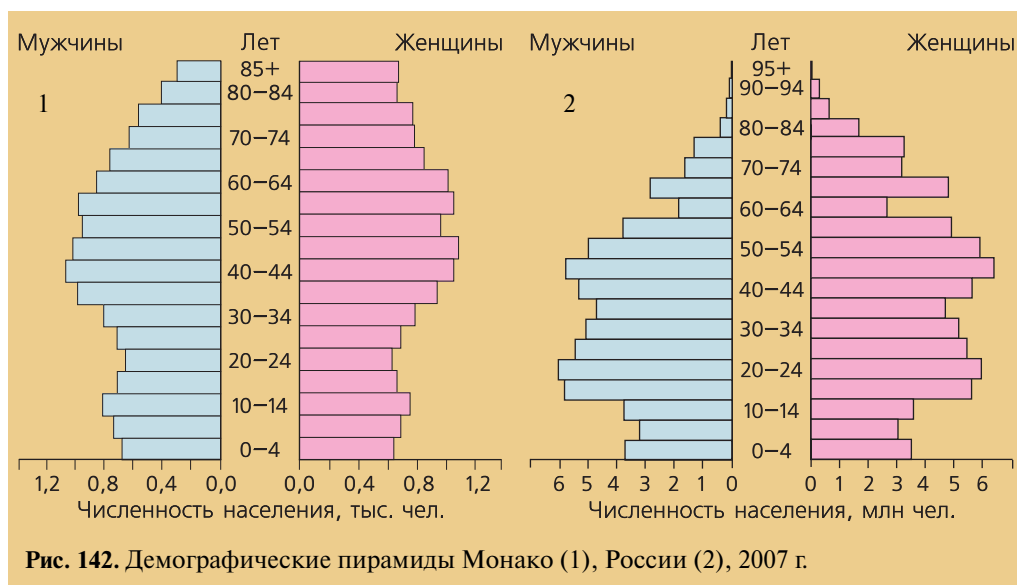


Рис. 142. Демографические пирамиды Монако (1), России (2), 2007 г.

**Возрастные демографические пирамиды** — графическое изображение распределения населения (отдельных социальных групп, всей страны, региона, мира) по полу и возрасту (рис. 142, 143).

Разным типам структуры населения соответствуют разные формы половозрастной пирамиды:

- молодое (растущее) население — правильная пирамида;
- стареющее население — пирамида имеет форму колокола;
- старое (убывающее) население — форму урны.

Возрастные пирамиды используются для разнообразных демографических и экономических прогнозов, для изучения процессов воспроизводства населения.

Демографическая структура населения каждой страны уникальна и зависит от множества факторов:

- особенностей развития (исторического, политического, этнического);
- специализации страны в международном разделении труда;
- стадии демографического перехода — соотношения коэффициентов рождаемости, смертности;
- от темпов естественного и механического прироста населения.

#### Раздел 4 Богатство и бедность: типы стран

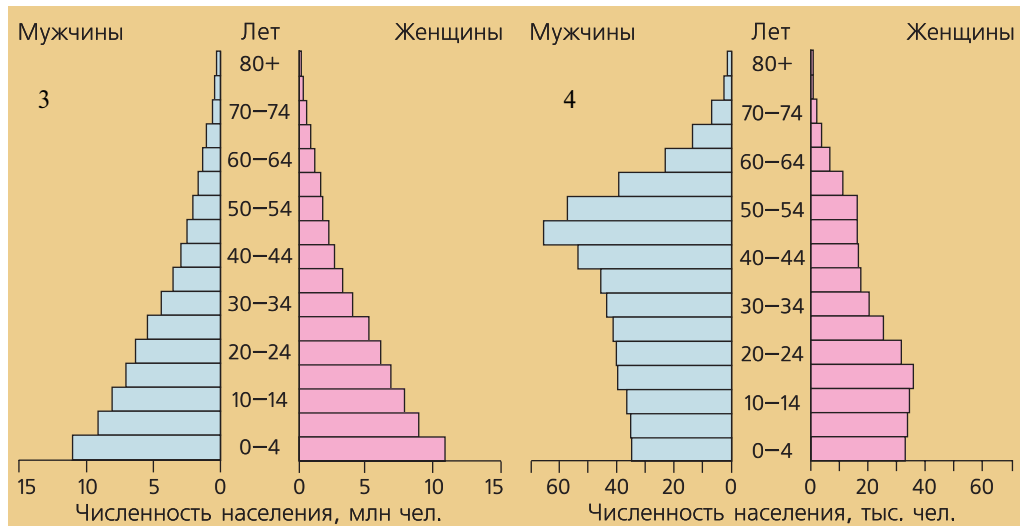




Рис. 143. Демографические пирамиды Нигерии (3), Катара (4), 2007 г.

Таким образом, зная особенности той или иной страны и численность населения, можно предсказать форму возрастной пирамиды, и наоборот.

 **Интерактив** «Демографические пирамиды».

 **Задание 4.** Как найти соответствие между страной и половозрастной структурой ее населения?

**Задание 5.** Какие исторические события отразились на форме демографической пирамиды Российской Федерации?

### § 6 Как изменялась численность населения по регионам мира?

- **Динамика численности населения мира.** В прошлые века самой многонаселенной частью света была Азия. Рост населения Европы и увеличение ее доли в численности населения мира часто прерывался войнами, эпидемиями чумы, голодом. К 1500 г. доля европейцев в общей численности населения мира достигла 17%, однако в последующие века, когда в

### Тема 1. Размещение населения

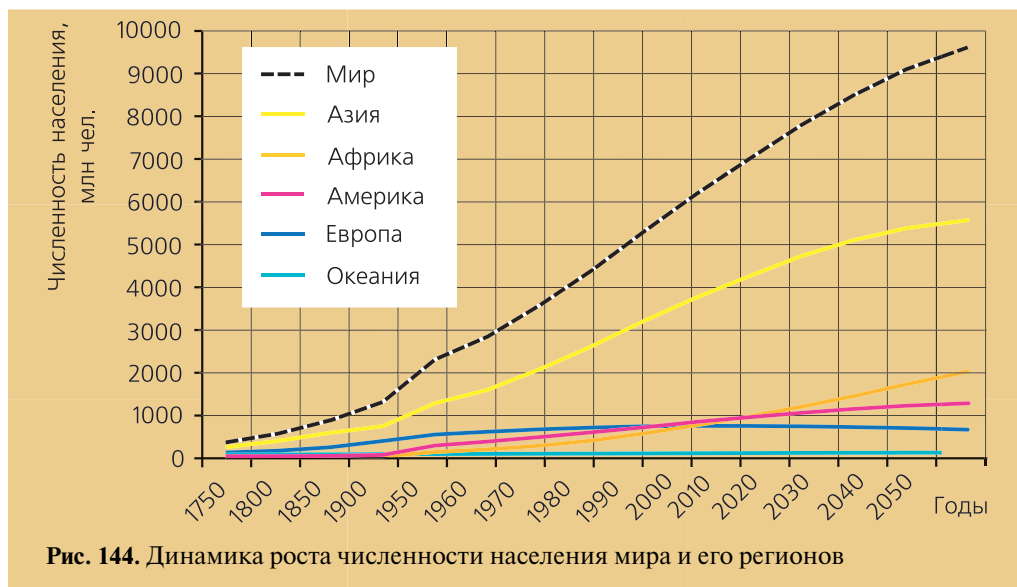


Рис. 144. Динамика роста численности населения мира и его регионов

результате Великих географических открытий началось переселение в Новый Свет, Европа потеряла около 2 млн чел. В XVIII—XIX вв. бурное экономическое развитие способствовало росту населения этой части света, и к началу XX в. оно составило почти 18% от численности мирового населения. В XX в. в связи с резким снижением рождаемости и естественно-го прироста, из-за двух мировых войн, унесших в целом около 50 млн чел., доля Европы в мировом населении начала неуклонно сокращаться (рис. 144).

Динамика населения Африки, Америки и Австралии имеет много сходных черт — поступательный рост до начала европейского проникновения, затем резкое снижение как абсолютных, так и относительных показателей из-за истребления коренного населения и стремительный рост после получения независимости. Рост связан с динамикой демографических показателей — коэффициент рождаемости оставался по-прежнему высоким, а коэффициент смертности резко сократился, что привело к так называемому «демографическому взрыву». Эти регионы обеспечивают основную долю прироста численности населения мира (рис. 145).

Демографическое развитие Африки в XX в. происходило при самых высоких в мире показателях рождаемости и естественного прироста, что привело к стремительному росту населения континента. По оценке специалистов, к 2050 г. его доля в численности населения мира составит 17%.

#### Раздел 4 Богатство и бедность: типы стран

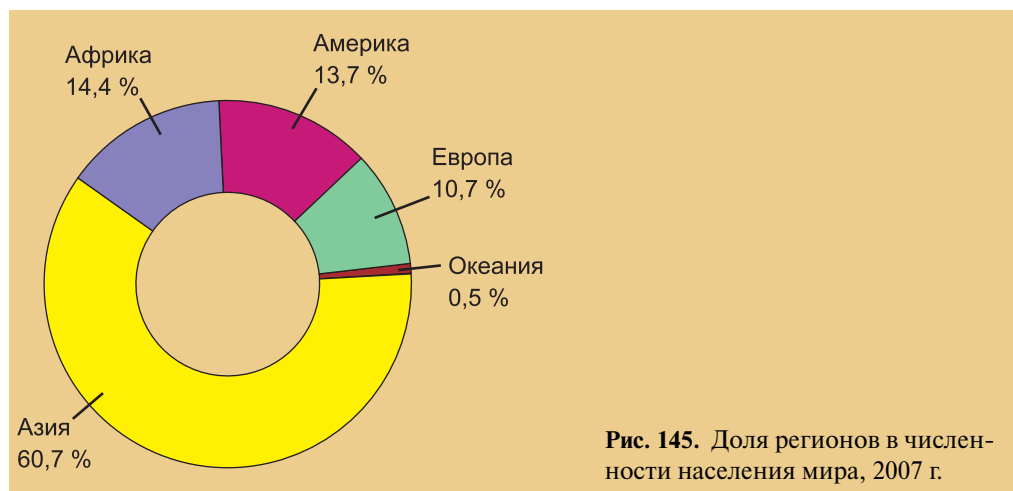


Рис. 145. Доля регионов в численности населения мира, 2007 г.

Численность коренного населения Америки — индейцев — к середине XVI в. составляла около 27 млн чел. (6% мирового населения). Истребление индейцев в течение XVI—XVII вв. привело к резкому сокращению коренных жителей континента, но иммиграция в Америку из других регионов (рис. 146), пик которой пришелся на XIX—XX вв., повысила долю региона в численности населения мира.

#### Работорговля.


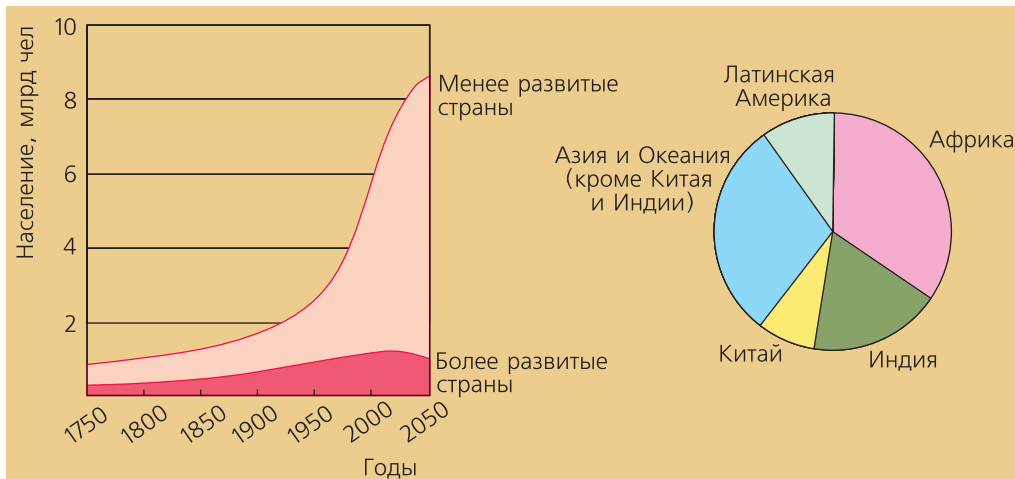


Рис. 146. Вывоз рабов из Африки. Доля Африки в мировом населении была максимальной (ок. 18%) в начале XVII в. Вывоз рабов, колониальные войны, эпидемии привели к падению ее доли до 8% к 1900 г.

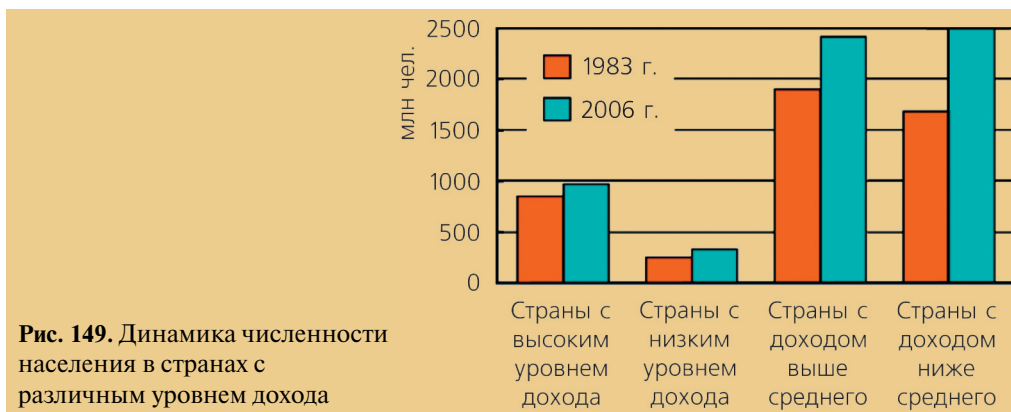
**Тема 1. Размещение населения**



**Рис. 147.** Рост населения в более развитых и менее развитых регионах мира

**Рис. 148.** Региональная структура среднегодового прироста населения в менее развитых регионах и странах мира, конец XX в.

В настоящее время абсолютная численность населения экономически развитых стран Америки — США и Канады увеличивается, главным образом, за счет притока иммигрантов (рис. 147). Главным фактором роста населения латиноамериканских стран по-прежнему является высокая рождаемость, в общем, доля региона в мировом населении продолжает расти.



**Рис. 149.** Динамика численности населения в странах с различным уровнем дохода

#### Раздел 4 Богатство и бедность: типы стран

Число жителей Австралии и Океании с конца XVIII в. возрастало в основном за счет европейских поселенцев. Влияние этого региона на динамику численности населения мира незначительно, к началу XXI в. здесь проживало не более 0,5% численности населения мира.

Рост населения Земли происходит в основном (на  $\frac{9}{10}$ ) за счет естественного прироста в развивающихся странах (рис. 148).

Быстрый рост населения, особенно в развивающихся регионах, названный в середине XX в. «*демографическим взрывом*», стал причиной появления устрашающих прогнозов о вероятном перенаселении и даже гибели Земли.



Региональные лидеры по численности населения.

### § 7 Грозит ли Земле перенаселение?

- **Гипотеза Т. Мальтуса.** Первая попытка оценить динамику численности населения и ответить на вопрос: «Может ли Земля прокормить всех, на ней живущих?» связана с именем Томаса Мальтуса, который в быстром росте населения усматривал губительные экологические последствия.

Т. Мальтус утверждал, что численность населения возрастает в геометрической прогрессии (т. е. увеличивается в пропорции 1, 2, 4, 8, 16, 32 и т. д.), в то время как пищевые ресурсы, необходимые для пропитания этого населения, — в арифметической (1, 2, 3, 4, 5 и т. д.). Таким образом, рано или поздно линия роста населения пересечется с прямой роста пищевых ресурсов. Когда численность населения достигнет этой точки, затормозить его рост могут только войны, нищета, болезни и пороки (рис. 151). Некоторые исследователи его теории часто трактуют это как призыв к таким способам борьбы с увеличивающимся населением, но необходимо отметить, что он никогда к этим способам не призывал! В других изданиях своей книги Мальтус предлагал иные способы торможения роста численности населения: безбрачие, вдовство, поздние браки.



**Интерактив** «Теория Мальтуса и современность».

Перенаселение в концепции Мальтуса не только беда человечества, но и определенное благо, которое заставляет многочисленных и ленивых от природы рабочих из-за конкуренции качественно трудиться за невысокую плату.

## Тема 1. Размещение населения

### Томас Роберт Мальтус

Томас Роберт Мальтус — один из самых известных ученых своего времени, выдвинувший идею, что быстрый рост населения — естественная и главная причина бедности трудового народа.

Мальтус родился в сельской местности недалеко от Лондона. По существовавшим в Англии законам он не получил никакого наследства, поскольку был вторым сыном в семье сквайра, а состояние не делилось между детьми. Окончив колледж Кембриджского университета, Мальтус принял духовный сан и стал скромным священником в сельском приходе. Изучая работы философов и экономистов предшествующих эпох, он пришел к мысли, что люди размножаются быстрее, чем растут средства существования, и что если рост населения ничем не сдерживается, то каждые 25—30 лет население будет удваиваться. Развивая эти идеи, он пришел к очевидному на первый взгляд выводу, что плодovitость бедняков — главная причина их жалкого положения в обществе.

Свои взгляды он анонимно опубликовал в 1798 г. в работе «Опыт о законе народонаселения в связи с будущим совершенствованием общества». Всего при жизни вышло шесть изданий его книги. В 1805 г. он получил кафедру профессора современной истории и политической экономии в колледже Ост-Индской компании.

По: *Аникин А. В.* Юность науки. — М., 1985



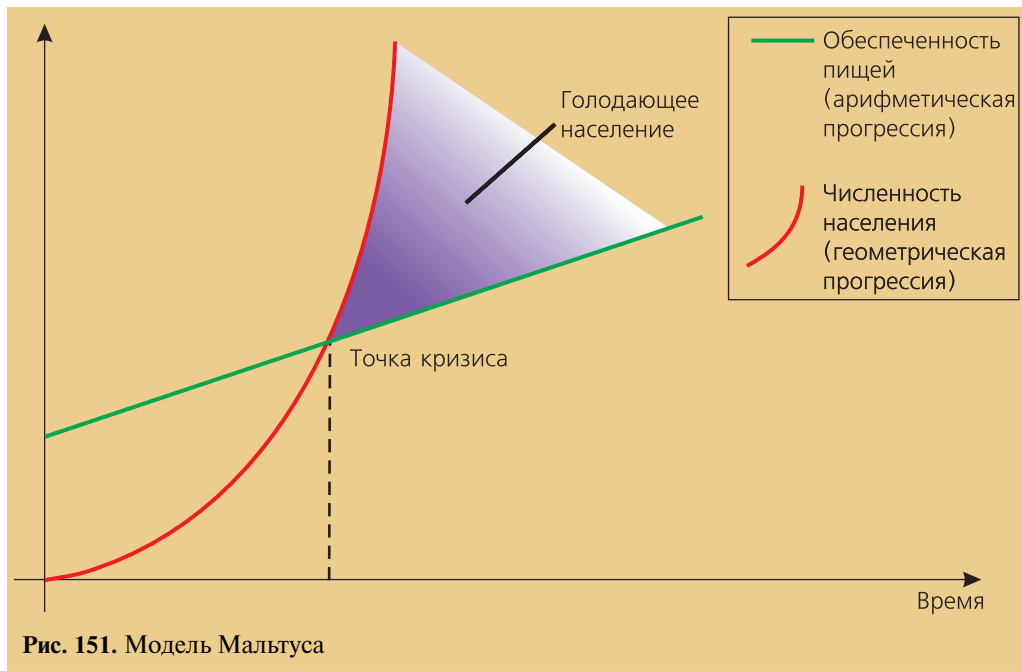
**Рис. 150.** Томас Роберт Мальтус (1766—1834)

Теория Мальтуса с момента выхода книги стала предметом острых дискуссий: одни критиковали автора за негуманность идеи, другие стали его приверженцами, увидев в ней закон, действительный для любой эпохи.

Последователи Мальтуса в XX в. — *неомальтузианцы* объясняют бедность населения не уровнем развития производительных сил, а «естественным законом природы», социально-экономическую отсталость развивающихся стран не экономической ситуацией в стране и мире, а исключительно чрезмерным ростом населения.

В действительности замеченная тенденция, что рост средств существования вызывает немедленный рост рождаемости, на некотором этапе пере-

#### Раздел 4 Богатство и бедность: типы стран



ходит в прямо противоположную — повышение уровня жизни ведет к снижению рождаемости и не только к стабилизации численности населения, а даже к абсолютному его снижению (рис. 152—154).

**?** Приведите аргументы «за» и «против» применимости теории Мальтуса в современном мире.

- **Современные представления о динамике численности населения мира.** Современные взгляды на динамику численности населения отражает *теория демографического перехода*, в общем виде разработанная Фрэнком Ноутстайном в 1945 г. Теория связывает особенности демографического положения с экономическим ростом и социальным прогрессом в зависимости от четырех стадий демографического развития, которые страны и регионы мира проходят в разное время (рис. 155).

Для общества с присваивающей экономикой (*1-й этап демографического развития*) характерны одинаково высокие коэффициенты рождаемости и смертности и очень незначительный рост численности насе-

## Тема 1. Размещение населения

ления. Колебания коэффициентов связаны с периодами повышенной смертности, обусловленной отсутствием запасов продовольствия, необходимых для выживания в экстремальные годы, а также войнами, эпидемиями. Высокая рождаемость являлась естественной реакцией на высокую смертность. Во второй половине XX в. подобная демографическая ситуация характерна для племен охотников и собирателей, проживающих во влажных экваториальных лесах Амазонии, бассейне реки Конго.

*2-й этап — стадия начального роста населения* — характеризуется сохраняющимся высоким коэффициентом рождаемости, снижением коэффициента смертности, ростом продолжительности жизни и некоторым увеличением общей численности населения.

Снижение смертности связано с переходом от охоты и собирательства к земледелию и скотоводству, т. е. к производящему хозяйству, что позволило создавать запасы продовольствия для экстремальных ситуаций — засух, наводнений. Улучшение продовольственного обеспечения создало условия для прироста населения. Главными факторами высокой смертности были эпидемии и многочисленные войны. Многодетность поощрялась религиями.

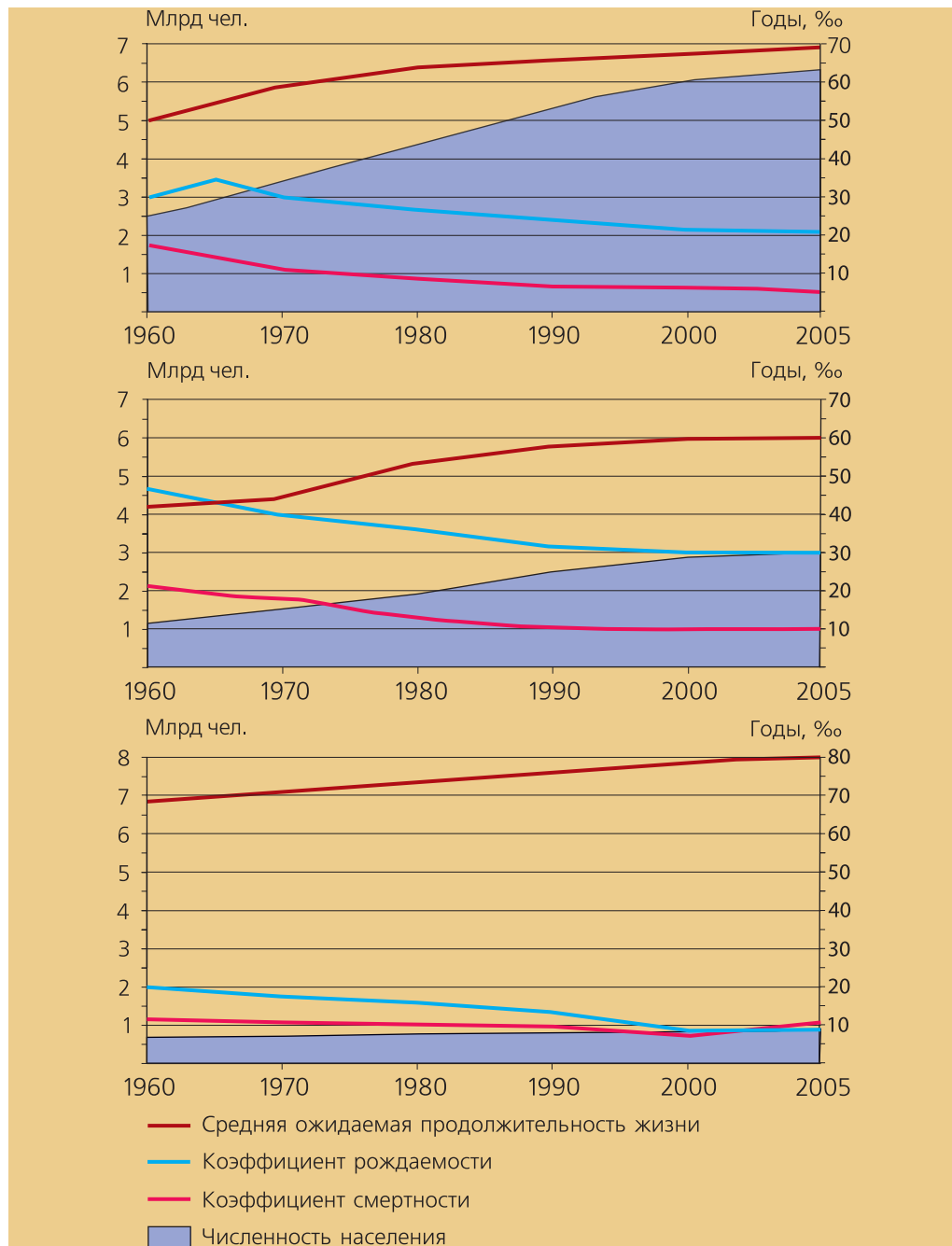
Численность населения к началу нашей эры составила, по оценке, около 200 млн человек. Большая часть его проживал на территории современных Китая и Индии, которые до сих пор удерживают первенство по этому показателю. Север и запад Европы были заселены незначительно.

### Интерактив «Демографический переход».

Демографические показатели 2-го этапа сегодня характерны для ряда стран Африки и Латинской Америки, которые пока не смогли достичь такого уровня экономического развития, при котором коэффициент рождаемости начинает снижаться. Существующие на сегодняшний день высокие темпы прироста населения в некоторых регионах (особенно в Африке) в условиях полунатурального хозяйства грозят подорвать ресурсную базу этих стран и усугубить их проблемы.

*3-й этап — стадия современного роста населения* — характеризуется стабилизацией коэффициента смертности на низком уровне и некоторым снижением коэффициента рождаемости. Последнее связано с индустриализацией и урбанизацией, повышением уровня жизни, ростом расходов на воспитание детей, включением женщин в общественное производство, а также возможностями регулирования рождаемости. Тем не менее в этот период тенденция роста численности населения сохраняется. Она связана

### Раздел 4 Богатство и бедность: типы стран



## Тема 1. Размещение населения

**Рис. 152.** Динамика численности населения, коэффициентов рождаемости, смертности по миру 1960—2005 гг.

**Рис. 153.** Динамика численности населения, коэффициентов рождаемости и смертности в странах с низким уровнем дохода, 1960—2005 гг.

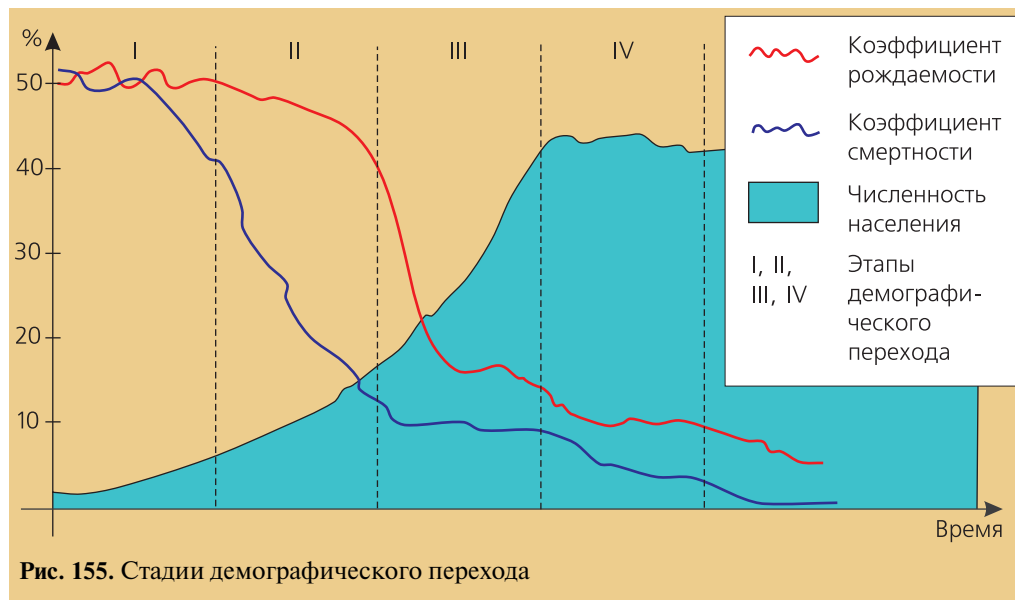
**Рис. 154.** Динамика численности населения, коэффициентов рождаемости и смертности в странах с высоким уровнем дохода, 1960—2005 гг.

со вступлением в детородный возраст поколений, родившихся при высоком коэффициенте рождаемости.

В начале XXI в. на 3-м этапе демографического перехода находятся главным образом страны Латинской Америки, где уже произошли существенные сдвиги в структуре экономики и в характере занятости, связанные с индустриализацией.

*4-й этап — низкая степень устойчивости* — характеризуется снижением и стабилизацией рождаемости, смертности и численности населения.

Первым регионом, вступившим в этот этап демографического перехода, была Европа. В 90-е гг. XX в. демографическая ситуация 4-го этапа, кроме Европы, была характерна для США, Канады, Австралии, Новой Зеландии,



#### Раздел 4 Богатство и бедность: типы стран

а также Аргентины и Уругвая. Страны Юго-Восточной Азии, в которых проводится успешная демографическая политика, в ближайшие десятилетия будут иметь аналогичные демографические тенденции (рис. 155).

Есть в мире некоторые страны, где наблюдается сокращение численности населения, здесь коэффициент смертности превышает коэффициент рождаемости, и, соответственно, темпы прироста населения отрицательны.



Население планеты стареет?



**Задание 6.** Где и почему расположены страны с минимальным и максимальным коэффициентами рождаемости и смертности?

**Задание 7.** С какими факторами социально-экономического развития связан «демографический взрыв»?



**Интерактив** «Демографические показатели стран и территорий мира».

### § 8 Как государство может регулировать число своих граждан?

Необходимость проведения *демографической политики*, т. е. воздействия государства на процессы рождаемости, признана практически всеми странами мира, независимо от демографической ситуации и темпов роста населения. Целью демографической политики является изменение (реже — поддержание) существующих в данный период времени демографических тенденций.


В зависимости от демографической ситуации существует два основных типа политики: направленная на повышение рождаемости (типична для экономически развитых стран) и направленная на снижение рождаемости (необходима для стран развивающихся). Часто практическое осуществление демографической политики сопряжено с трудностями как морально-этического плана, так и финансового (нехваткой средств).


**Демографическая политика в экономически развитых странах** проводится исключительно экономическими мерами и направлена на стимулирование рождаемости. В арсенал экономических мер входят денежные дотации (ежемесячные пособия) семьям, имеющим детей, льготы одиноким родителям, повышение престижа материнства, оплачиваемые отпуска по уходу за ре-

## Тема 1. Размещение населения


бенком. В некоторых странах, где сильны позиции католической церкви (например, в Ирландии, Польше), по ее требованиям в последнее время в парламентах обсуждаются законы, предусматривающие уголовную ответственность для женщин, прерывающих беременность, и врачей, сделавших аборт.

Проведение демографической политики в менее развитых странах с высокими темпами роста населения особенно актуально. Однако ее реализация затруднена нехваткой финансовых ресурсов и часто ограничивается лишь декларативными заявлениями. Зачастую эта политика вообще не принимается гражданами из-за традиций многодетности, высокого социального статуса материнства и особенно отцовства. Правительства большинства мусульманских стран вообще отвергают вмешательство государства в планирование семьи.

 Демографическая политика в Индии.

 В каких странах мира необходимо проводить политику ограничения роста населения? В каких — поощрения рождаемости? Почему? Какую демографическую политику вы считаете необходимой для России?

Простое воспроизводство населения, или «нулевой рост», — цель демографической политики в менее развитых регионах — теоретически возможно, если каждая семья будет иметь в среднем 2—3 ребенка (так как есть люди, не вступающие в брак, семьи, не имеющие детей, смерть в раннем возрасте из-за несчастных случаев). Но достижение такого положения автоматически не означает немедленной стабилизации численности населения, поскольку росту населения присуща инерция, которую сложно переломить. Дело в том, что в детородный возраст вступают люди, родившиеся при высоком коэффициенте рождаемости. Кроме того, если вследствие демографической политики произойдет резкое уменьшение рождаемости, для половозрастной структуры населения будут характерны периоды резкого колебания численности населения, весьма неудобные для стабильного развития экономики.

 [www.demoscope.ru](http://www.demoscope.ru) — Все о демографии.

## Раздел 4 Богатство и бедность: типы стран

### Демографическая политика в Китае

Китай — самая многонаселенная страна мира, в течение веков удерживающая лидирующее место в мире по этому показателю. Поэтому проблемы ограничения роста населения стоят здесь особенно остро, и на данном этапе без решения этих проблем невозможно осуществить подъем жизненного уровня.

Демографическая политика по ограничению и стабилизации численности населения проводится в Китае с начала 1980-х гг. жесткими административными и экономическими мерами. Ее целью являлось снижение коэффициента естественного прироста с 12% в 1978г. до 5% в 1985 г. и достижение «нулевого роста» к 2000 г. В 1981 г. в стране создан Государственный комитет планирования рождаемости, который установил минимальный возраст вступления в брак для мужчин — 22 года, для женщин — 20 лет, а для некоторых провинций, где сложилась особо острая демографическая ситуация, соответственно 28 и 25 лет. Каждой семье предложено иметь 1 ребенка. Были введены экономические санкции против неплановых рождений. Те супружеские пары, которые подписывают обязательство не иметь более 1 ребенка, получают субсидии на медицинское обслуживание, более высокие пенсии по старости, приоритет в получении жилья. Семьи же, имеющие более двух детей, должны платить дополнительные налоги из заработной платы.

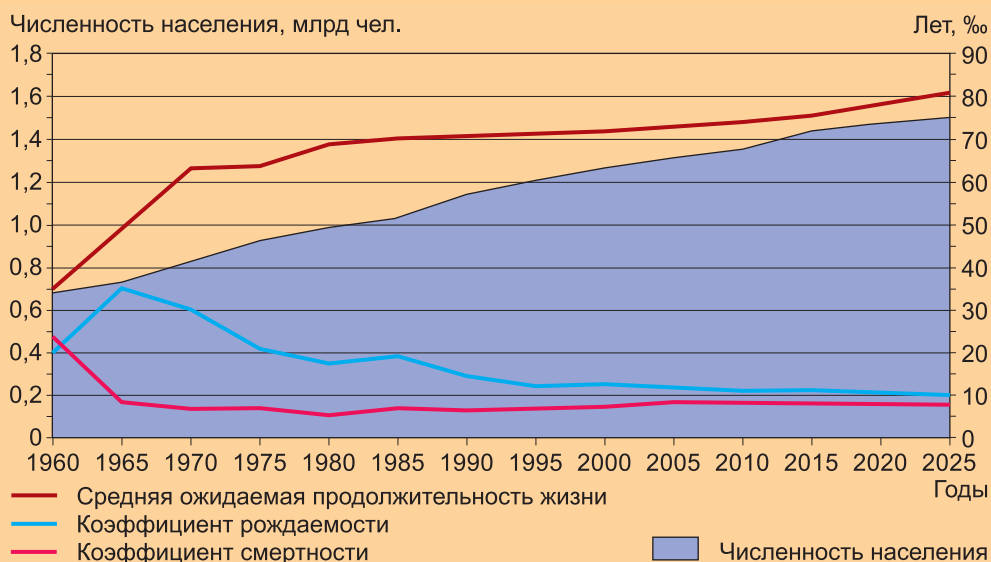
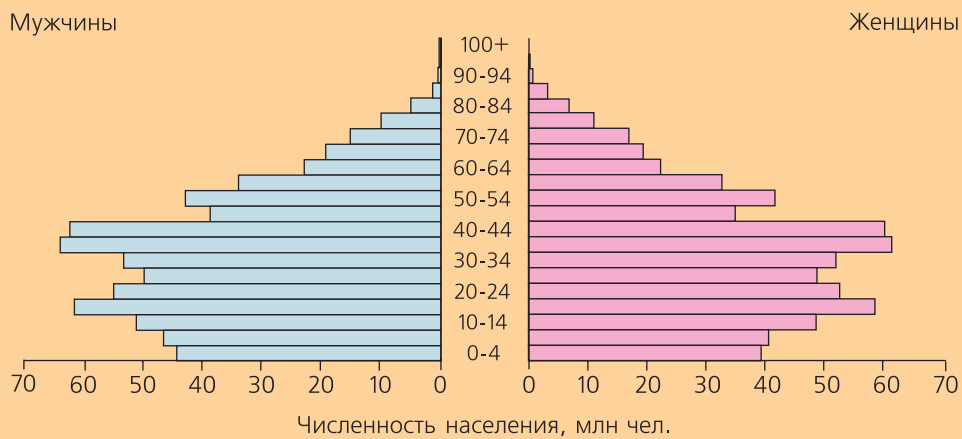


Рис. 156. Демографический переход в Китае


### Тема 1. Размещение населения



**Рис. 157.** «Одна семья — один ребенок» — основной лозунг демографической политики в Китае



**Рис. 158.** Демографическая пирамида Китая, 2007 г.



## ОСНОВНЫЕ ИДЕИ ТЕМЫ «РАЗМЕЩЕНИЕ НАСЕЛЕНИЯ»

- Население — главная ценностная составляющая любого общества.
- Последние исследования показали, что наиболее вероятным местом происхождения человека был район Великих рифтовых разломов в Африке.
- Основным источником знаний о численности населения являются переписи.
- Размещение районов высокой и низкой плотности населения связано с действием природных и социально-экономических факторов.
- Для количественной оценки демографических процессов используются количественные показатели (абсолютные и относительные).
- Первым, кто пытался оценить динамику численности населения мира и последствия быстрого его роста, был Томас Роберт Мальтус (конец XVIII в.).
- Демографическая политика призвана регулировать численность граждан государства.

## ПОВТОРЕНИЕ И ОБОБЩЕНИЕ ЗНАНИЙ ПО ТЕМЕ

1. Какие существуют гипотезы о вероятном месте происхождения человека?
2. Какие существуют способы оценки численности населения стран?
3. Почему переписи не всегда дают точные данные о численности населения?
5. Когда были проведены первые переписи населения в мире? В России?
6. Назовите 10 стран и территорий мира с наибольшей и наименьшей численностью населения.
7. Какие абсолютные демографические показатели (относительные демографические показатели) вы знаете и как они рассчитываются?
9. Какие существуют региональные различия в демографических показателях?
10. Какие главные причины миграций из одной страны в другую вы знаете?
11. Как построить демографическую пирамиду?
12. Как по форме демографической пирамиды можно судить об уровне и типе социально-экономического развития стран? Приведите примеры.
13. Каковы цели проведения демографической политики в странах различных социально-экономических типов?

14. Как распределено население по континентам?
15. Назовите регионы с минимальным временем удвоения населения, с наибольшим временем удвоения населения.
16. В чем заключается гипотеза Т. Мальтуса? Какие факты современной жизни доказывают ее ошибочность, какие — подтверждают справедливость?
17. Каковы современные представления о динамике численности населения (модель демографического перехода)?
18. Какие факторы определяют географическое положение ареалов с высокой плотностью населения, какие — с низкой плотностью населения? Приведите примеры.

---

#### СОВЕТУЕМ ПРОЧИТАТЬ

- *Перцик Е. Н.* Города мира: география мировой урбанизации. — М.: Международные отношения, 1999.
- *Максаковский В. П.* Географическая картина мира. — М.: Дрофа, 2005.
- *Холина В. Н., Бунакова Т. М.* География: пособие для поступающих в вузы. — М.: Дрофа, 2004.

#### АДРЕСА В СЕТИ ИНТЕРНЕТ

- [www.prb.org](http://www.prb.org) — Организация ООН по народонаселению
- [www.demoscope.ru](http://www.demoscope.ru) — Все о демографии
- [www.geographyabout.com](http://www.geographyabout.com) — Образовательный портал «Все о географии»
- [www.gks.ru](http://www.gks.ru) — Госкомстат РФ
- <http://mega.km.ru> — Универсальная энциклопедия Кирилла и Мефодия

#### ТЕРМИНЫ

- |   |   |
|---|---|
| <b>Д</b> емографическая политика                                | <b>М</b> альтузианство и неомальтузианство                    |
| <b>Д</b> емографические пирамиды                                | <b>М</b> еханический прирост населения                        |
| <b>Д</b> емографические показатели (относительные и абсолютные) | <b>М</b> играции (экономические, политические, экологические) |
| « <b>Д</b> емографический взрыв»                                | <b>П</b> ерепись населения                                    |
| <b>Д</b> епопуляция   | <b>Т</b> емпы прироста населения                              |
| <b>Е</b> стественный прирост населения                          | <b>Э</b> кономически активное население                       |
| <b>И</b> ммиграция  | <b>Э</b> миграция   |
| <b>К</b> ачество населения                                      |   |

## Тема 2. Культурные районы мира

### Ключевые вопросы

1. Что такое культура и из каких элементов она состоит?
2. Как и где формируются этносы как главные носители культуры?
3. Как формируются языки и как они влияют на образование этносов и государств?
4. Как религии влияют на культуру и хозяйство регионов мира?
5. Какие историко-культурные районы выделяют в мире?

**География культуры** изучает территориальные различия в языках, религиях, хозяйственных навыках населения, которые оказывают непосредственное влияние на особенности использования ресурсов, политическую ориентацию, экономику и взаимоотношения между странами. Главными носителями культуры считаются этносы.

### § 1 Что такое культура и из каких элементов она состоит?

- **Элементы культуры.** Для изучения культуры американский ученый Дж. Хаксли предложил разделить ее на элементы, каждый из которых можно в отдельности рассматривать и сопоставлять. Наиболее стойкими, передающимися из поколения в поколение элементами считаются так называемые *ментифакты* — язык, религия, фольклор, традиции искусства; *социофакты* — политическое устройство, система образования, структура семьи; *артефакты*, которые отражают типы производства, позволяющие удовлетворять насущные потребности в пище, жилье, средства сообщения, системы землепользования и сельскохозяйственного производства.
- **Индикаторы культуры.** Каждый из этих элементов в отдельности не объясняет территориальных различий поведения этнических общностей, которые и являются носителями собственно культуры. Например, стереотип поведения французов почти одинаков, независимо от того, на каком из четырех языков — французском, кельтском, баскском или провансальском — они говорят. Испанский язык и католическая религия повлияли на особенности культурной жизни народов Испании, стран Латинской Америки и Экваториальной Гвинеи, но стереотип поведения мексиканцев, костариканцев и кубинцев, а тем более жителей Экваториальной Гвинеи имеет мало общего с испанским.

Вероисповедание также является важнейшим индикатором культуры, но в большинстве случаев оно не является определяющим (рис. 159). Католицизм был принят в качестве государственной религии практически всеми

#### Раздел 4 Богатство и бедность: типы стран



**Рис. 159.** Коровы — священные животные в Индии — имеют право свободно разгуливать по улицам городов



**Рис. 160.** Паломники из Тропической Африки в Ватикане

бывшими колониальными странами, но очевидно, что стереотипы поведения католиков Африки, Латинской Америки и Европы различны (рис. 160). Хотя в некоторых случаях религия является определяющим региональным индикатором культурного района. Таким является, например, сикхизм — новая вера, противопоставившая жителей территории современного штата Пенджаб индуистам. Другой пример — религиозная секта мормонов, ареал проживания которой выделился в своеобразный культурный район в окрестностях Большого Соленого озера (штат Юта, США), здесь религиозные нормы полностью регламентируют повседневную жизнь людей.

В ряде случаев главным индикатором культуры становится сфера материального производства. Так, основа хозяйства кочевников Сахары — скот, что позволяет судить об их пищевом рационе, определяет характер землепользования, одежды, жилищ, закономерности размещения населения.



Почему незнание культурных особенностей народов мешает развитию бизнеса?

### § 2 Как и где формируются этносы как главные носители культуры?

- **Теория этногенеза Л. Н. Гумилева.** Л. Н. Гумилев считал, что носителями культуры являются этносы — устойчивые сложившиеся коллективы людей, противопоставляющие себя всем прочим аналогичным коллективам (элли-

## Тема 2. Культурные районы мира

ны — варварам; китайцы — людям Среднего царства и ху — варварской периферии, в том числе и русским; арабы — нечестивым, православные — нехристям, причем к последним относились и католики). Все эти коллективы различаются по языку, иногда — по системе идеологии, по происхождению и главное, — по исторической судьбе.

Каждый этнос имеет свои неповторимые стереотипы и нормы поведения, которые негласно существуют во всех областях жизни и быта. Соприкасаясь с другой нормой поведения в другом этносе, люди удивляются «чужацествам» другого народа. Например, арабы считали бесстыдством незакрытые лица французских дам, а крестonosцы — многоженство. Такой деликатес корейской кухни, как мясо собак, приводит в изумление другие народы.

Из нескольких этносов, возникших в определенном регионе и взаимосвязанных экономически, политически и идеологически, формируются суперэтносы (мусульманский, латиноамериканский и др.).

- **Где и почему возникают этносы? Этногенез** — процесс становления этноса от момента возникновения до исчезновения. Становление новых этносов приурочено к регионам стыка двух и более различных ландшафтов, т. е. географическая среда является благоприятным условием для этногенеза, но не является его причиной. Так, основные процессы этногенеза в Евразии возникали при сочетании горного и степного ландшафтов (на востоке), лесного и лугового (на западе — поляны в Волго-Окском междуречье), степного и оазисного (на юге — Крым, Средняя Азия), лесотундры и тундры (на севере). Народы же, населяющие однотипные ландшафты, например степи (саки, печенеги, кыпчаки), и в этническом, и в социальном плане стабильны. На Ближнем Востоке (в Леванте) при сочетании гор, моря, пустынь и речных долин новые этнические комбинации возникали достаточно часто.

В истории известно два случая, когда море являлось составной частью места развития этносов: это культуры на берегах Ледовитого океана (эскимосы) и в Полинезии.

Монотонный однородный ландшафтный ареал стабилизирует обитающие на нем этносы, разнородный — стимулирует изменения, ведущие к появлению новых этнических образований.



**Задание 8.** Как определить страну мира по этническому составу населения?



**Интерактив** «Этнический состав населения стран мира».

**Раздел 4** Богатство и бедность: типы стран**Лев Николаевич Гумилев**


Лев Гумилев — сын поэтов Николая Гумилева и Анны Ахматовой, историк, географ, тюрколог и этнолог, автор теории этногенеза. Л. Н. Гумилев прожил яркую и типичную для интеллигенции нашей страны жизнь. Он родился в Царском Селе 1 октября 1912 года. В 1930—1934 г. работал в экспедициях в Саянах, на Памире и в Крыму. С 1934 г. учился на историческом факультете Ленинградского университета. В 1935 г. исключен из университета и арестован, но через некоторое время освобожден и в 1937 г. восстановлен в ЛГУ.

В начале 1938 г. он снова был арестован и осужден на пять лет — срок отбывал в Норильлаге, работая техником-геологом в медно-никелевой шахте. Осенью 1944 г. добровольно вступил в Советскую Армию, воевал рядовым на 1-м Белорусском фронте, закончил войну в Берлине. В 1945 г. демобилизован, восстановлен в ЛГУ, поступил в аспирантуру Ленинградского отделения Института востоковедения АН СССР, откуда исключен с мотивировкой «в связи с несоответствием филологической подготовки избранной специальности». 28 декабря 1948 г. защитил в ЛГУ диссертацию кандидата исторических наук, работал научным сотрудником в Музее этнографии народов СССР. В 1949 г. вновь арестован, осужден Особым совещанием на 10 лет, которые отбывал в лагере особого назначения в Чурбай-Нура (Казахстан), затем в лагере у Междуреченска в Кемеровской области, в Саянах. В 1956 г. реабилитирован по причине отсутствия состава преступления. С 1956 г. работал библиотекарем в Эрмитаже, защитил докторскую диссертацию («Древние турки»). До выхода на пенсию в 1968 г. работал в Научно-исследовательском институте географии при ЛГУ.

Лев Гумилев предложил комплекс оригинальных методов изучения этногенеза, заключающихся в параллельном изучении исторических сведений о климате, геологии и географии вмещающего ландшафта и археологических культурных источников. Работы Гумилева вызвали критические отзывы ряда историков, которые видели в них нарушение основ научной методологии и даже лженаучность.

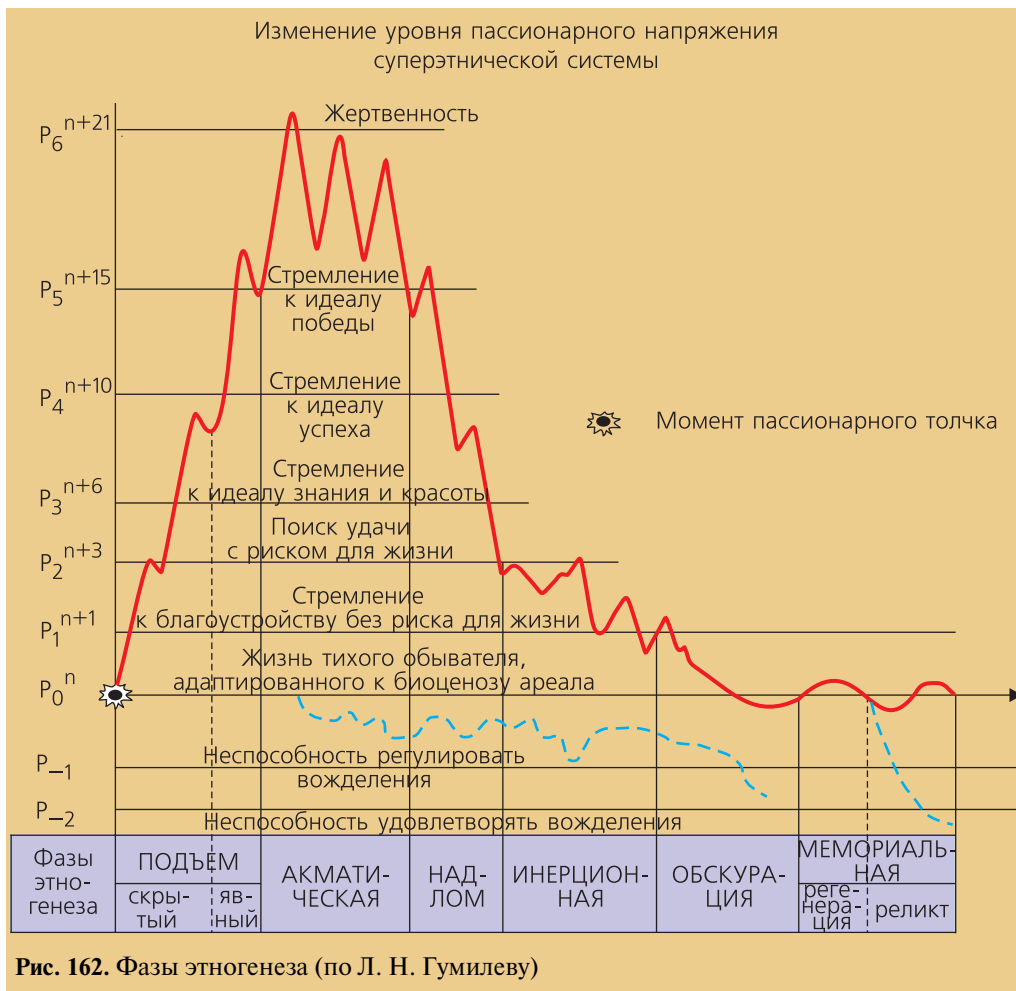


**Рис. 161.** Лев Николаевич Гумилев (1912—1992)

 <http://gumilevica.kulichki.ru> — Интерактивные карты по этногенезу.

**Тема 2. Культурные районы мира**

- **Фазы этногенеза** (рис. 162). Этнос, возникнув, проходит ряд закономерных фаз развития. Первая фаза — *фаза пассионарного подъема* (от лат. passio — страдание) этноса, вызванная пассионарным толчком. Пассионарность — это способность людей к своего рода перенапряжению, когда пассионарный импульс превышает инстинкт самосохранения. Спаянные пассионарной энергией этнические целостности, расширяясь, подчиняют территориально близкие народы. Группа этносов в одном регионе создает *суперэтнос*. Так, византийский суперэтнос, возникший в I в. н. э., состоял из греков, египтян, сирийцев, грузин, армян, славян и просуществовал до XV в.



## Раздел 4 Богатство и бедность: типы стран

### Зоны пассионарных толчков

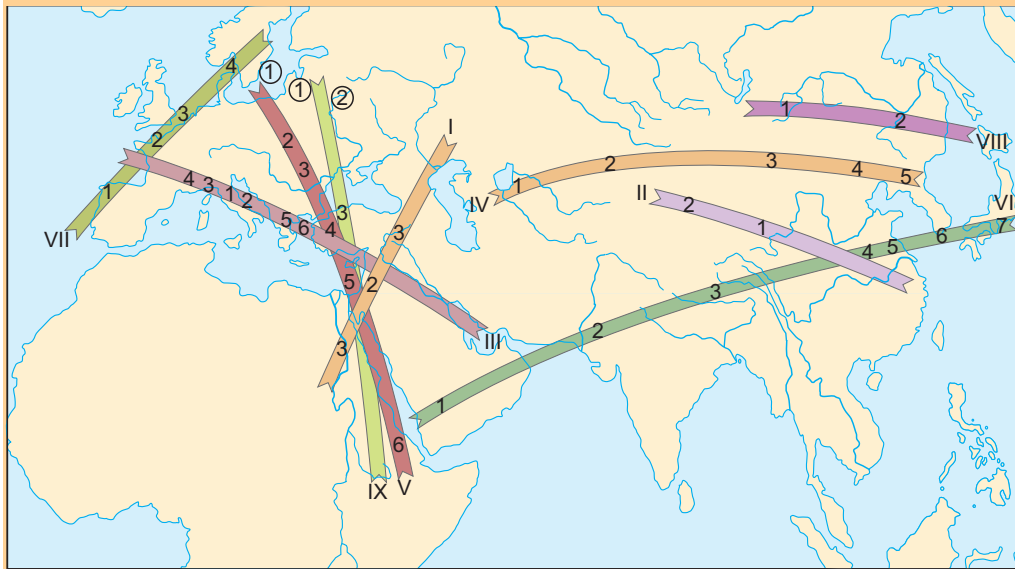


Рис. 163. Зоны пассионарных толчков (по Л. Н. Гумилеву)

#### I. (XVIII в. до н. э.)

1) Египтяне-2 (Верхний Египет). 2) Гиксосы (Иордания, Северная Аравия). 3) Хетты (Восточная Анатолия).

#### II (XI в. до н. э.)

1) Чжоусцы (Северный Китай: Шэньси). 2) Скифы (Центральная Азия).  
3) Кушиты (Большая излучина Нила, Напатское царство).

#### III (VIII в. до н. э.)

1) Римляне (Центральная Италия). 2) Самниты (Италия). 3) Эквы (Италия). 4) Галлы (Южная Франция). 5) Эллины (Средняя Греция). 6) Лидийцы. 7) Киликийцы (Малая Азия). 8) Персы (Персида и Ассирия).

#### IV (III в. до н. э.)

1) Сарматы (Казахстан). 2) Кушаны-согдийцы (Средняя Азия).  
3) Хунны (Южная Монголия). 4) Сяньби. 5) Пуе. 6) Когуре (Южная Маньчжурия, Северная Корея).

#### V (I в. н. э.)

1) Готы (Южная Швеция). 2) Славяне. Широкое распространение из Прикарпатья до Балтийского, Средиземного и Черного морей. 3) Да-

## Тема 2. Культурные районы мира

**ки (современная Румыния). 4) Христиане (Малая Азия, Сирия, Палестина).** Возникновение христианских общин. 5) **Иудеи-2 (Иудея).** 6) **Аксумиты (Абиссиния).**

### VI (VI в. н. э.)

1) **Арабы-мусульмане (Центральная Аравия).** Распространение ислама. 2) **Раджпуты (долина Инда).** 3) **Боты (Южный Тибет).** 4) **Табгачи.** 5) **Китайцы-2 (Северный Китай).** Создание империи Тан. 6) **Корейцы.** 7) **Ямато (Японцы).**

### VII (VIII в. н. э.)

1) **Испанцы (Астурия).** Начало Реконквисты. 2) **Франки (Франция).** 3) **Саксы (Германия).** Раскол христианства. 4) **Скандинавы (Южная Норвегия, Северная Дания).**

### VIII (XI в. н. э.)

1) **Монголы (Монголия).** Расширение Улуса от Желтого до Черного морей. 2) **Чжурчжени (Маньчжурия).** Образование империи Цзинь.

### IX (XIII в. н. э.)

1) **Литовцы.** Расширение княжества Литовского от Балтийского до Черного моря. 2) **Великороссы.** Возвышение Московского княжества. 3) **Турки-османы (запад Малой Азии).** Оттоманская Порты. Завоевание Балкан, Передней Азии и Северной Африки до Марокко. 4) **Эфиопы.** Возвышение царства Абиссиния в Восточной Африке, распространение христианства.

Продолжительность жизни этноса, как правило, одинакова и составляет от момента толчка до полного разрушения около 1500 лет, за исключением тех случаев, когда агрессия иноплеменников нарушает нормальный ход этногенеза.

Фаза пассионарного подъема длится примерно 300 лет, такую же продолжительность имеет и *акматическая фаза*, когда люди в наибольшей степени стремятся «быть самими собой», т. е. не подчиняться общим установлениям, считаться лишь с собственной природой. Именно в этом периоде складывается комплексное своеобразие этноса, заканчивается его экспансия и создаются условия для формирования суперэтнических культурных образований. Этот период заканчивается соперничеством, гражданскими войнами, ход этногенеза временно тормозится. Этнос переходит в *фазу надлома*, которая продолжается 150—200 лет. Эта фаза сопровождается расцветом культуры. Затем этнос начинает жить по инерции, благодаря приобретенным ценностям. Наступает *инерционная фаза*, идет взаимное

#### Раздел 4 Богатство и бедность: типы стран

подчинение людей друг другу, происходит образование больших государств, создание и накопление материальных благ.

Постепенно пассионарность снижается, наступает фаза обскурации. Люди с пониженной пассионарностью стремятся уничтожить не только беспокорных пассионариев, но и трудолюбивых гармоничных людей. Процессы распада становятся необратимыми: господствуют люди вялые, эгоистичные, с потребительской психологией. Наступает последняя фаза этногенеза — мемориальная, когда этнос сохраняет лишь память о своей исторической традиции. Приходит время равновесия с природой, когда люди живут в гармонии с родным ландшафтом и великим замыслам предпочитают обывательский покой. Продолжительность этой фазы целиком зависит от историко-географических особенностей территории, вместившей остаток разбитого этноса. Если эти условия благоприятны, он существует неопределенно долго, до тех пор, пока его местообитание не будет завоевано соседями.\*\*\*\*\*

Новый цикл развития может быть вызван очередным пассионарным толчком, при этом возникает новая пассионарная популяция, она создает новый этнос, давая начало очередному витку этногенеза, благодаря которому человечество не исчезнет с лица Земли.

Зоны пассионарных толчков (рис. 163) — это узкие полосы шириной около 300 км при широтном простираии и несколько больше — при меридиональном, приблизительно на половину окружности Земли. Возникают толчки этногенеза достаточно редко, два или три раза за тысячу лет, и почти никогда не проходят по одному и тому же месту.

Один и тот же толчок может создать несколько очагов повышенной пассионарности (и как следствие — несколько суперэтносов), если его зона перекрывает разнообразные физико-географические регионы. Так, толчок VI в. н. э. «задел» Аравию, долину Инда, Южный Тибет, Северный Китай и Среднюю Японию. Во всех этих странах возникли этносы-ровесники, каждый из которых имел свой стереотип поведения и культуру. Их соседи — Византия, Иран, Великая степь — были старше. В XI в. появились чжурчжэни и монголы, в XIII в. — литовцы, великороссы, турки-османы, эфиопы.



<http://gumilevica.kulichki.ru> — Интерактивные карты по этногенезу.



Проект «Формирование национального состава моего района (города)».

## Тема 2. Культурные районы мира

### § 3 Как формируются языки и как они влияют на образование этносов и государств?

- **Язык — важнейшее связующее звено культуры.** Языки человеческого общения появились одновременно с появлением людей. По мере консолидации племен формировались национальные языки, понятные большому числу людей.

Как правило, каждый народ говорит на одном, своем родном языке, который является одним из основных признаков этнической принадлежности.

Двуязычие (билингвизм) распространено в многонациональных странах и вдоль этнических границ. Двуязычное население существует также в странах, где статус государственного получает язык наиболее многочисленного народа. Его используют в качестве языка межнационального общения малочисленные народы.

Сегодня все 6,5 млрд населения мира разговаривают более чем на 3000 языках, не считая диалектов. В прошлом существовало еще примерно 4000 языков, ныне забытых. На 13 наиболее распространенных языках разговаривает почти  $\frac{2}{3}$  населения мира.

Наряду с наиболее распространенными, существуют так называемые обособленные языки, или языки-изоляты, непонятные даже для соседей; их употребление ограничено небольшими по площади районами или отдельными странами: юкагирский, нивхский, кетский, баскский, японский и др.

- **Государственные языки.** В большинстве стран мира статус государственного, или официального, имеет язык, на котором говорит наиболее многочисленная (или — господствующая) нация. Государственный язык используется в официальном делопроизводстве, в государственных учреждениях; статус государственного языка зафиксирован в конституции. В некоторых странах государственными являются два языка: в Афганистане, Белоруссии, Бельгии, Боливии, Канаде, Финляндии, Индии, Пакистане, Парагвае, ЮАР, Сингапуре, Швейцарии.

С другой стороны, в странах, где вопрос государственного языка имеет политическое значение, ситуация диаметрально противоположна. Например, на ирландском языке — государственном языке Ирландии — свободно говорит не более 10% населения, в то время как на английском говорят практически все, но он считается вторым государственным языком.



Всегда ли многоязычие населения страны приводит к национальным конфликтам?

#### Раздел 4 Богатство и бедность: типы стран



**Задание 9.** Какие исторические события способствовали распространению языков?



**Проект** «Современная география арабского (испанского, английского, французского, португальского) языка».

Таблица 16 **Наиболее распространенные языки мира в начале XXI в.**

Языки	Численность говорящих, млн чел.	Образцы письменности	Основные районы, страны, где язык распространен
Китайский*	1300	汉语/漢語	Китай, Малайзия, Тайвань
Хинди	790	हिन्दी, हिंदी	Северная и Центральная Индия
Английский*	590	English	США, Великобритания, Австралия, Канада, Новая Зеландия
Испанский*	420	Español	Испания, Латинская Америка
Арабский*	300	العربية	Ближний Восток, Северная Африка
Русский*	255	Русский	Россия, СНГ
Португальский	230	Português	Португалия, Бразилия, Ангола, Мозамбик
Бенгали	215	বাংলা,	Бангладеш, Восточная Индия
Урду	160	وِدر	Пакистан, Индия
Французский*	130	Français	Франция, Канада, Западная и Центральная Африка
Немецкий	130	Deutsch	Германия, Австрия, Швейцария
Японский	127	日本語	Япония
Фарси	110	فارسی	Иран, Афганистан, Центральная Азия

\* Рабочие языки ООН.



Почему арабский язык является рабочим языком ООН, а хинди, на котором разговаривает большее число людей, — нет?

## Тема 2. Культурные районы мира

### Бельгия — двуязычная страна

Очень часто внутриполитические конфликты возникают в странах, где есть четко локализованные ареалы проживания людей, говорящих на разных языках. Типичный пример — Бельгия. В южной части — Валлонии — говорят на французском языке. Северная часть — Фландрия — входила в состав Нидерландов, здесь говорят на голландском языке. Противоречия между Фландрией и Валлонией складывались исторически: Валлония доминировала в экономической и политической жизни.

Ныне королевство Бельгия имеет федеративное устройство. Фландрия и Валлония выбирают региональные правительства, которые отвечают за здравоохранение, культуру, развитие городов, строительство дорог.

Переезжая из Фландрии в Валлонию, мы как будто попадаем в другое государство — меняются языки, на которых написаны вывески. В столице — Брюсселе, несмотря на то что он находится во Фландрии, оба языка одинаково используются.



Рис. 164. Двуязычные вывески в Брюсселе (Бельгия)

В большинстве стран, ранее находившихся в колониальной зависимости, статус государственного имеет язык бывшей метрополии. При этом для жителей удаленных районов, мало вовлеченных в общую хозяйственную жизнь страны, этот язык является фактически иностранным. Так, из 55 стран Африки в 21 стране официальным языком считается французский, в том числе в девяти странах — вместе с английским или местным языком;

#### Раздел 4 Богатство и бедность: типы стран

в 19 странах — английский, в том числе в девяти — вместе с местным языком; в пяти странах — португальский.

Наличие единого национального языка способствует усилению региональных контактов, росту общеобразовательного и культурного уровня жителей. Проблема государственного языка особенно остро стоит в странах, где естественный процесс консолидации племен еще не завершился.

В мире очень много примеров, когда вопрос государственного языка приобретает политическое значение. Особенно остро эта проблема проявляется на территориях, где территориальные языковые различия совпадают с экономическими и этническими факторами.

- **Языковые семьи и группы.** Все языки народов мира относятся к определенным языковым семьям (на более низком уровне иерархии — группам), объединяющим схожие по лингвистическому строю и происхождению языки (рис. 165).

Процесс формирования языковых семей и их обособления длился десятки тысяч лет и связан с расселением человечества по земному шару. Наиболее близкие языки встречаются, как правило, у народов, связанных общим происхождением и проживанием на соседних территориях (рис. 166).

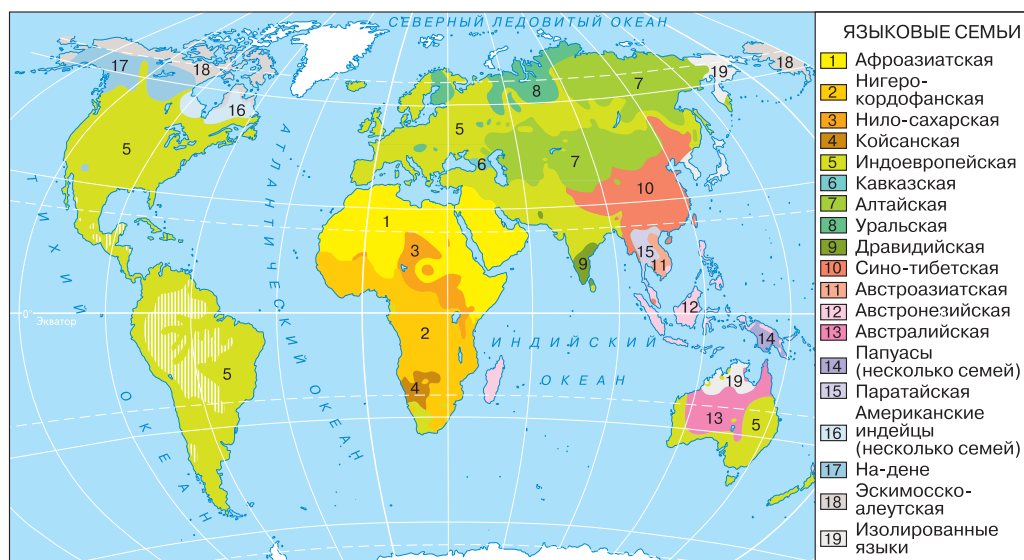


Рис. 165. Распространение языковых семей

## Тема 2. Культурные районы мира

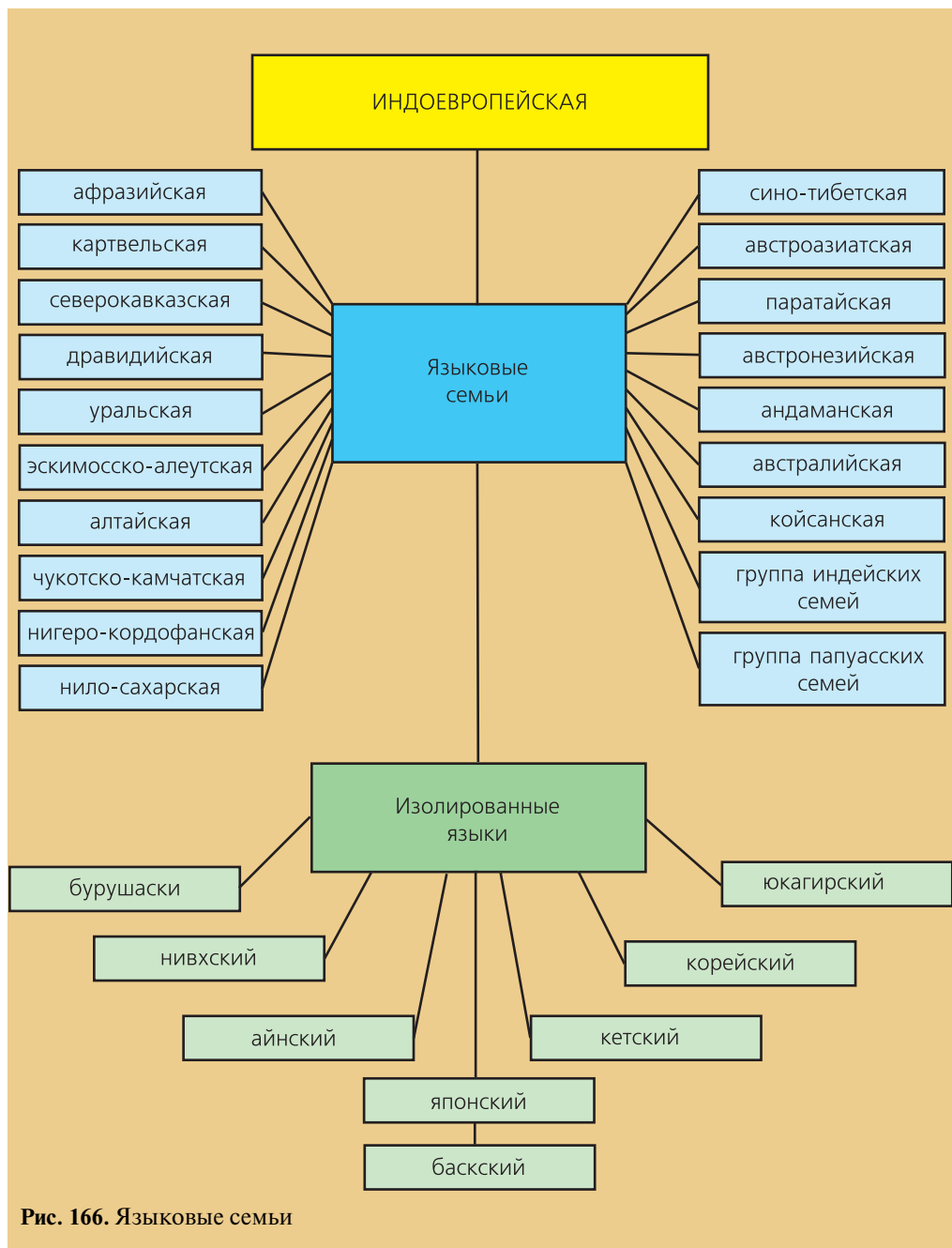


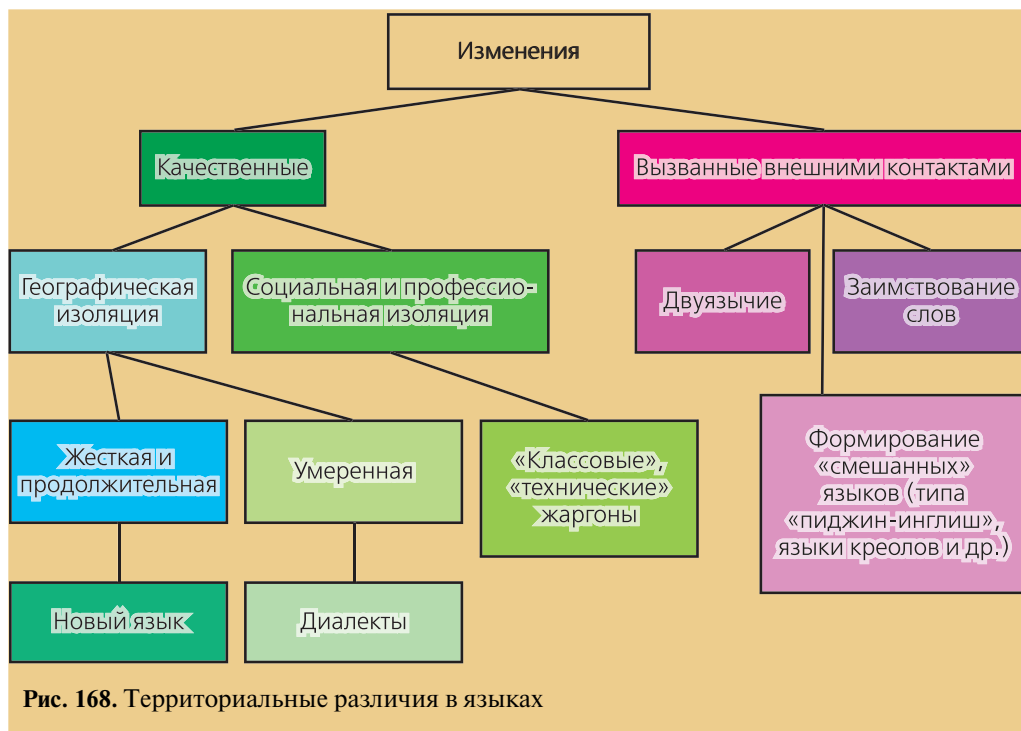
Рис. 166. Языковые семьи

#### Раздел 4 Богатство и бедность: типы стран



Рис. 167. Индоевропейская языковая семья

## Тема 2. Культурные районы мира



Качественные изменения в языках происходили из-за географической изоляции говорящих на них людей. Жесткая и продолжительная географическая изоляция вела к появлению новых языков, умеренная — к формированию местных диалектов. «Лингвистическим результатом» объединения людей по социальным или профессиональным признакам является появление так называемых *жаргонов*.

Контакты между представителями различных языковых семей способствуют многочисленным заимствованиям, двуязычию. Кроме того, появляются языки типа «пиджин-инглиш» — смесь английского и китайского, который распространен в портовых городах на островах Тихого океана, или креольских языков — смесь из европейских языков (английского, французского, испанского) с языками аборигенов. На них говорит большая часть населения Нового Света. К этому типу также относится язык жителей немецких поселений в Казахстане, Алтайском крае, Киргизии.

Самой многочисленной языковой семьей, на языках которой говорит почти половина населения мира, является *индоевропейская*. Она распро-

#### Раздел 4 Богатство и бедность: типы стран

странена на большей части территории России, Западной и Восточной Европы, в Америке, Австралии и Новой Зеландии, в некоторых странах Средней и Южной Азии.

Народы, говорящие на языках *уральской языковой семьи*, проживают в Поволжье, Прибалтике, Финляндии, на севере Скандинавского полуострова и европейской части России.

Языки *эскимосско-алеутской семьи* распространены на северо-востоке России и крайнем севере Америки, а также среди коренного населения Гренландии. *Чукотско-камчатская семья* объединяет языки малочисленных коренных народов северо-востока России.

На языках *алтайской семьи* говорят на огромных пространствах от Турции до северо-востока Сибири.

На языках *афразийской* (или *семито-хамитской*) *семьи* говорят народы, проживающие в Северной и Северо-Восточной Африке и Юго-Западной Азии.

Население Африки к югу от Сахары говорит на языках *нигеро-кордофанской* (Восточная и Западная Африка), *нило-сахарской* (преимущественно Центральная Африка) и *койсанской семей* (Юго-Западная Африка).

Языковые семьи Азии также имеют четкую географическую локализацию. Пересеченные ландшафты Малой Азии и Закавказья способствовали формированию большого этнолингвистического разнообразия. В *картвельскую семью* входят грузинский и близкие к нему языки районов Грузии — мегрельский, сванский и др. К *северокавказской семье* относятся языки коренных жителей Дагестана, Чечни, Ингушетии, Кабардино-Балкарии, Адыгеи.

*Дравидийская семья* получила распространение в Южной Индии; *сино-тибетская*, к которой принадлежит наиболее распространенный в мире язык — китайский, локализована в Восточной Азии и на территории современной Мьянмы.

К *австроазиатской языковой семье* относятся языки народов полуострова Индокитай, к *паратайской* — население Таиланда и Лаоса.

Население Океании, Тайваня, а также Мадагаскара говорит на языках *австронезийской семьи*.



Почему на языках австронезийской семьи говорят также и жители Мадагаскара, расположенного у восточного побережья Африки?

## Тема 2. Культурные районы мира

### Китайский язык

Китайская письменность состоит из множества иероглифов: в «Большой словарь китайского языка» включено более 56 тыс. иероглифов.

Тем не менее достаточно знать 3,5 тыс. иероглифов для общения, чтения газет и книг. Если вы знаете 5 тыс., то можете считаться образованным человеком.

Большинство иероглифов оставались неизменными на протяжении 2000 лет. Многие возникли на основе рисунков (например, «солнце», «человек»), другие представляют собой сочетание знаков (два дерева — это лес).

Иероглиф состоит из двух основных частей: ключ — графический элемент, указывающий на категорию, к которой относится иероглиф, и фонетик, помогающий прочесть слово.



Рис. 169. Окраины г. Шанхай (Китай)



СОЛНЦЕ ЧЕЛОВЕК

белое, чистое  
(восходящее солнце)

большой  
(человек с распростертыми руками)

небо  
(выше большого человека)

белый человек

пасмурный день  
(солнце, облачно)

ясный день  
(солнце, чистое)



Рис. 170. Китайские иероглифы

## Раздел 4 Богатство и бедность: типы стран

### Карьера. Филология

Филологи изучают языки народов мира; среди филологических специальностей — лингвистика, литературоведение, текстология, сравнительно-историческое языкознание (изучение истории языков и выявление их генеалогических связей), типология (классификация языков); выделяются также частные языковедческие дисциплины по языкам (например, русистика, японистика, славистика, романистика, тюркология) либо по географическому принципу (например, балканистика, кавказоведение).

Знания географических особенностей территории особенно важны для тех, кто выбрал своей специальностью этнолингвистику. Она изучает язык в его взаимоотношении с культурой и помогает преодолеть культурный шок при столкновении с чуждой культурой.

Филологи могут работать переводчиками в государственных органах, международных организациях и частных фирмах. Получить образование можно на филологических факультетах, учеба включает изучение языков и соответствующей литературы (специальности: «Русский язык и литература», «Английский язык и литература» и т. п.).

Мало похожие между собой языки почти тысячи племен Папуа—Новой Гвинеи и прилегающих островов относятся к *папуасским языкам*, а языки аборигенов Австралии — к *австралийской семье*.

Языки коренных жителей Америки — индейцев — мало схожи между собой и поэтому относятся к нескольким десяткам языковых семей.

Географические границы распространения языковых семей находятся в постоянном движении. Это связано в первую очередь с завоевательными войнами, с переселением и миграциями народов.

### § 4 Как религии влияют на культуру и хозяйство регионов мира?

Религия — это феномен культуры, она нацелена на поиск смысла и цели существования, определяет шкалу человеческих ценностей. Велика роль религии в искусстве, архитектуре, распространении письменности и книгопечатании.

- **География религий мира.** Религия является важнейшим элементом дифференциации человеческих культур. На разных этапах истории, в различных странах и регионах позиции и влияние религии на жизнь общества и хозяйственную деятельность значительно различаются.

## Тема 2. Культурные районы мира

### Святые места

Для каждой религии важны особые территории — святыи места. Они связаны или с территориями, где религия зародилась, или со священными ландшафтами, или с местами, где жили (или живут) святыи люди.

Иерусалим является священным городом для христиан, мусульман и иудеев. Этот город привлекает паломников и туристов со всего мира.

Для православных России святыими местами считаются монастыри.

В исламе считается, что каждый мусульманин хотя бы раз в жизни должен совершить хадж (паломничество) в священные города Мекку и Медину в Саудовской Аравии. Ежегодно эти города посещают около 2 млн чел.

В буддизме также имеются свои религиозные святыи, притягивающие верующих. Это места, связанные с основными этапами жизни Будды — рождением, жизнью, просветлением. Паломническими центрами являются также монастыри в Индии, Непале, Тибете и других странах.

Святыи места в индуизме расположены в Индии, Непале, Тибете. Они, как правило, связаны с жизнью духовных учителей, с местами их захоронения (храмы и храмовые комплексы, ашрамы, монастыри). Священным городом индуистов считается Варанаси. Кроме того, в Индии особое значение имеют священные горы (Аруначала на юге Индии, Кайлаш в Тибете), а также реки (Ганг, Ямуна и др.), озера и колодцы.

Все о святыих местах и религиозном туризме: *Христов Т. Т.* Религиозный туризм. — М.: Издательский центр Академия, 2003.



**Рис. 171.** Воскресная проповедь Папы Римского в Ватикане. Для католиков особое значение имеет Ватикан, где расположена резиденция Папы Римского



**Проект** «Святыи места».



<http://www.religio.ru> — Мир религий (словарь).

#### Раздел 4 Богатство и бедность: типы стран

Религии и верования распространены в четко локализованных географических ареалах и оказывают специфическое влияние на социальную, политическую и хозяйственную жизнь людей, на психологию, нравственное и правовое сознание и поведение. Особенно велико влияние религии на особенности использования ресурсов и на восприимчивость к внедрению инноваций.



**Задание 10.** Как религии влияют на экономику, политику и культуру регионов мира?

Религиозные причины породили большинство крупных политических конфликтов в истории человечества, причем территориально они приурочивались к границам районов с различными верованиями.

Существующие на сегодняшний день религии мира делятся на две большие группы — *монотеистические*, для которых характерна вера в одно главное божество, и *политеистические*, которые имеют обширный пантеон богов.



## Тема 2. Культурные районы мира

### Карьера. Туризм

С ростом доходов населения растет и значение туризма — важнейшей отрасли сферы услуг. Все больше людей отправляются в путешествия, все больше людей профессионально связывают свою жизнь с туризмом.

Для специалистов туристической отрасли важно не только овладеть навыками практической организации поездок (логистика туров, выделение целевых сегментов рынка, создание и продвижение туристического продукта, знание туристских формальностей), но и знания географии как таковой — особенностей климата, населения и культуры стран мира.

Важное место среди туристических поездок (отдых на море, отдых в горах, ознакомление с культурной прошлого) занимает религиозный туризм — паломничество к святым местам (паломники участвуют в религиозных культурах) и экскурсии с посещением монастырей, храмов.

Поэтому для тех, кто хочет работать в туристическом бизнесе, важно знание географии культуры народов мира, религиозных центров и святых мест.

Чтобы стать специалистом в области туризма, надо получить образование по специальности «Гостиничный бизнес и туризм».



**Рис. 173.** Туристическая выставка в Москве — одно из главных событий нового сезона туриндустрии



**Рис. 174.** Информационный центр для туристов на Елисейских полях в Париже (Франция). Здесь можно получить бесплатные карты, путеводители, узнать необходимую информацию

#### Раздел 4 Богатство и бедность: типы стран


Географически религии подразделяются на местные традиционные верования, которых придерживаются разрозненные изолированные племена; национальные, как правило распространенные в пределах государственных границ или ареалов проживания этносов, и мировые, преодолевшие национальные рамки и ставшие общей религией многих этносов и государств (рис. 172).

Таблица 17 Основные религии мира и число их последователей на начало XXI в., млн чел.

Монотеистические религии	Примерная численность последователей, млн чел.	Политеистические религии	Примерная численность последователей, млн чел.
Христианство, в т. ч.	2000	Индуизм	812
католики	1058	Буддизм, в т. ч.	360
православные	215	приверженцы махаяны	202
протестанты	342	приверженцы хинаяны	137
Англиканская церковь	80	приверженцы ламаизма	22
Ислам, в т. ч.	1200	Сикхизм	23
сунниты	986	Джайнизм	4
шииты	190	Синтоизм	3
другие	12	Традиционные верования	200
Конфуцианство	7		
Иудаизм	14		

- **Местные традиционные верования.** Они возникли на самой заре человечества и в условиях географической изоляции общин. Объекты их поклонения разнообразны: анимизм — вера в душу, ее бессмертие и существование духов; культ предков — вера в существование людей после физической смерти и их влияние на ныне живущих; тотемизм — вера в происхождение всех членов данного племени от растения или животного, которые считаются священными; фетишизм — вера в неодушевленные предметы и их сверхъестественную силу (рис. 175); шаманизм — вера в способность людей-шаманов общаться с духами. Многие из этих верований, возникнув на заре первобытного строя, сохраняются и ныне в изолированных и труднодоступных районах Юго-Восточной Азии, Латинской Америки, в арктических широтах Северной Америки и Евразии. К началу XXI в. общая численность последователей традиционных верований составляла около 200 млн человек.

## Тема 2. Культурные районы мира



**Рис. 175.** Дух перевала уважают как местные жители, так и туристы (Алтай, Россия)

Эволюция ранних религиозных верований происходила вслед за эволюцией общества. Объединение разрозненных племен в единое государство сопровождалось возникновением культа вождя-человека, который в раннеклассовом обществе трансформировался в образ абстрактного человека-бога.

Ко II тыс. до н. э. относится возникновение религий, сохранившихся до наших дней.

**Зороастризм (парсизм).** Это одна из древнейших религий, зародившаяся в Средней Азии в I тыс. до н. э. Ее возникновение связывают с именем пророка Зороастра. В основе учения лежит вера в два божественных начала — доброго бога Ахурамазда и злого — Андромахью. Богослужение включает обряды жрецов со священным огнем в металлической чаше (отсюда еще одно название зороастрийцев — огнепоклонники). Страх перед осквернением и необходимость очищения породили множество запретов: ограничения в совместных трапезах и купании, в приеме пищи из рук чужаков, в контакте с мусором и нечистотами. Численность зороастрийцев не превышает 200 тыс. человек.

- **Национальные религии. Иудаизм** считается одним из самых ранних верований, сохранившихся до наших дней. Он возник на территории современного Израиля сначала как политеистическая религия, впоследствии перешедшая к монотеизму. Для иудаизма, помимо веры в единого бога, характерны вера в бессмертие души, посмертное воздаяние, в рай, ад и богоизбранность иудеев. Это последнее обстоятельство, а также тот факт, что иудеем может считаться только рожденный от матери-еврейки, препятствовали превраще-

#### Раздел 4 Богатство и бедность: типы стран



**Рис. 176.** Тора и Талмуд (Музей сефардов в Толедо, Испания).

Священными книгами иудеев являются Танах (ветхозаветная часть Библии) и Талмуд (основа практики и богословия, идеологические, правовые и фольклорные толкования библейских текстов)

нию иудаизма в мировую религию. Иудаизм в ортодоксальной форме является господствующей религией государства Израиль; его исповедуют ашкенази (евреи — выходцы из Западной, Северной и Восточной Европы) и сефарды (евреи — выходцы из Северной Африки, с Ближнего Востока, Балканского и Пиренейского полуостровов), а также евреи, проживающие на всех других континентах. К началу XXI в. в мире насчитывалось около 14 млн последователей иудаизма, причем около половины из них проживает в Америке.

В иудаизме большое место занимают молитвы, посты, обряд обрезания, многочисленные праздники (Пасха, Судный день, Новый год, Суббота и др.). Раввины фактически являются законоучителями, судьями в иудаистских общинах, а не жрецами культа (рис. 176). Некоторые последователи иудаизма не признают Талмуд. Таковыми являются, например, *караимы* — потомки мигрировавших в Крым из Хазарии в XI в. детей отцов-евреев и матерей-неевреек, которые согласно догмам иудаизма не являются «настоящими» евреями. *Самаритяне*, в основном проживающие в районе Самария (Израиль) и в Иордании, признают только некоторые части Ветхого Завета (Тору и Небим).

**Индуизм.** Во второй половине 1-го тысячелетия до н. э. развился из брахманизма. Его исповедует значительная часть населения Индии, Непала, Шри-Ланки и Бангладеш. Большие общины индуистов проживают в Индонезии, Гайане, Суринаме, Малайзии, Сингапуре, ЮАР, на Маврикии.

Распространению индуизма за пределы полуострова Индостан препятствовало два основных фактора: географический (Гималаи) и консервативные догмы самой религии, и в первую очередь ее основа — кастовая система.

## Тема 2. Культурные районы мира

### Кастовая система Индии

Французский географ, профессор Пьер Гуру, известный своими описаниями тропических стран, рассказывает в книге «Азия» о кастовом разделении труда в одной из индийских деревень между Гангом и Джаммой. Описание относится к первой половине XX в.

«Все крестьяне принадлежат к четырём главным кастам — брахманы, кшатрии, вайши и шудры. Касты связаны между собой экономическими узами таким образом, что деревня представляет собой замкнутый организм, сам удовлетворяющий все свои потребности. Услуги и предметы потребления распределяются без посредства денежного обращения, путем обмена, основанного на традиционных обязанностях каждой касты. Размер оплаты за услуги определен обычаем. Каждый житель села занимает свое экономическое и общественное положение, определенное фактом его рождения в той или иной касте.

К касте брахманов относится 43 семьи. Две из них являются бхатами, т. е. бардами и генеалогами, которые читают поэмы во время свадебных обрядов. Три семьи священников делят между собой сельских прихожан. Остальные брахманы занимаются земледелием. Им принадлежит руководящая роль в общине. Учителями в школе по традиции могут быть только брахманы.

Представителей касты кшатриев в деревне мало — только одна семья писцов (каясты) и две семьи ювелиров (сунары). Вайшей в деревне вообще нет. Наибольшая часть селян принадлежит к касте шудров. Они подразделяются на мали (цветоводы, которые по мере надобности поставляют цветы, гирлянды и листья хны для окраски ступней ног и ногтей), качхи (искусные садоводы), лодха (выращивающие рис), наи (парикмахеры), кахар (водоносы, мужчины поставляют воду для орошения полей, а женщины — для снабжения деревни), гадария (скотоводы), бхарбхунджа (поджариватели зерен нута), дарзи (портные, шитьем занимаются мужчины), кумбар (горшечники), ахаджан (торговцы).

С представителями касты отверженных, или неприкасаемых, односельчане не имеют никакого общения. Одна семья дхоби (прачек) стирает белье для всей деревни: один раз в две недели для самых богатых семей, один раз в месяц — для семей среднего достатка, один раз в два месяца — белье бедняков.

Данук — изготовители циновок (всего 7 семей), однако этим они занимаются мало, а разводят свиней и занимаются земледелием, основная обязанность женщин-данук — акушерство.

Чамары выделывают и дубят кожи. Самыми неприкасаемыми из всех неприкасаемых являются бханги, подметальщики.

По: П. Гуру. Азия. — М., 1956. — С. 326—330.

#### Раздел 4 Богатство и бедность: типы стран



**Рис. 177.** Странствующий факир. К касте неприкасаемых относятся нищенствующие факеры, которым брахманы разрешают покурить свою трубку по праздникам, манихары (продавцы браслетов из стекла), дхуна, занимающиеся чесанием хлопка, и каста та-вайф (танцовщицы и певицы)

В индуизме нет единой догматики, обрядности, организованной церкви. В него входят элементы брахманизма, ведических и местных религий, первобытных верований: почитание воды («священные воды» реки Ганг), животных («священные коровы»), культ предков.

Последователи индуизма признают священными книгами Веды, следуют учению о сансаре — странствиях души, перевоплощающейся после смерти в различные живые существа по закону кармы, т. е. в зависимости от содеянного. Индуизм утверждает неравенство людей перед богами и божественность кастового деления. Люди обязаны выполнять установленный для каждой касты порядок жизни, выбирать профессию и круг общения (рис. 177).

Кастовая система трансформируется очень медленно. Закон об отмене кастовой системы, вышедший после получения независимости Индией, мало что изменил в жизни индуистского общества. Правительство Раджива Ганди в конце 80-х гг. XX в. ввело резервирование 30% мест в государственном аппарате и в высших учебных заведениях для представителей касты неприкасаемых, что вызвало протесты практически всех слоев индуистского общества — как представителей высших каст, так и самих неприкасаемых.

Пантеон индуистских богов велик. Главным Богом в индуизме является Тринединый Бог (Тримурти), обладающий свойствами созидания (Брахма), сохранения (Вишну), разрушения и созидания (шестирукий Шива). В их честь сооружено множество храмов.

**Джайнизм** возник как «оппозиция» кастовой системе в VI в. до н. э., он провозгласил главным принципом веры неубиение живых существ.

## Тема 2. Культурные районы мира

В XV—XVI вв. на стыке культурного влияния ислама и индуизма на территории современного штата Пенджаб (Индия) зародился **сикхизм**, отвергший кастовую систему и вобравший в себя элементы ислама и индуизма. Догмы индуизма косвенно способствовали проникновению ислама в пределы Индостана. Представителей касты кшатриев (воины) в западных районах было мало, а другие касты воинским делом заниматься не имели права, поэтому мусульманские завоеватели достойного отпора здесь не получили. Чтобы выделить себя среди индуистов и мусульман, сикхи носят «пять К»: кеш (длинные волосы), качха (короткие трусы), канха (гребень), кара (стальной браслет), кирпан (кинжал). Красочные тюрбаны и бороды сикхов хорошо заметны в уличной толпе. Численность сикхов — около 15 млн человек, это третья по величине конфессиональная общность Индии (после индуистов и мусульман). С середины 60-х гг. сикхи борются за создание независимого государства Халистан. Сикхи имеют влиятельные общины во многих странах Азии и Африки, где контролируют пошивочный бизнес и торговлю.

**Религии Восточной Азии: конфуцианство, даосизм и синтоизм.** На территории современного Китая возникли философские системы — конфуцианство и даосизм. Со временем эти системы приобрели статус религий. Они не имели строгой церковной иерархии, не обязывали верующих мыслить и поступать определенным образом. В отличие от христианства и ислама, конфуцианство, даосизм и синтоизм никогда не насаждались мечом и огнем, не прибегали к миссионерству.

**Конфуцианство.** Конфуций — государственный деятель Древнего Китая (V—VI вв. до н. э.) и его последователи написали трактат «Лунь — Юй» («Беседы и суждения») — главный литературный источник конфуцианства. Строго говоря, конфуцианство не является религией, так как в нем никогда не было института церкви, жречества, мистических элементов. Идеи Конфуция — это идеи земного человека, а не бога. Человек должен соблюдать нормы общественного поведения, традиционные обряды. Другими этическими нормами конфуцианства являются обязательное нравственное самосовершенствование и соблюдение правил этикета — поступать согласно своему общественному положению, безоговорочно подчиняться вышестоящему начальству. Власть правителей считается дарованной небом, и потому священной, а разделение людей на «высших» и «низших» — справедливым законом. Конфуцианская мораль проповедует пять основных добродетелей: человечность, справедливость, самосовершенствование, благородство и верность.

Со II в. н. э. до Синьхайской революции 1911—1913 гг. конфуцианство было официальной государственной идеологией Китая, авторитетной этической системой, которая определяла особенности мышления и характера миллионов людей. В наше время конфуцианству следует около 300 млн че-

#### Раздел 4 Богатство и бедность: типы стран

людей в Китае, на Корейском полуострове, в Японии, в странах с многочисленной китайской диаспорой (Сингапур, Малайзия, Индонезия и др.).

Конфуцианские ценности, включенные в сферу хозяйственной деятельности и воспитания, в значительной степени способствовали экономическим успехам на территориях, где исповедуется эта религия.

**Даосизм** — одна из религий Китая, идейным истоком которой было философское учение Лао-Цзы, который жил примерно в одно время с Конфуцием. В отличие от конфуцианства, даосизм сконцентрирован на конкретном человеке. Согласно этому учению люди должны следовать естественному ходу событий и не пытаться его изменить. Идеалом этой религиозно-философской школы является жизнь, не нарушающая гармонии окружающего мира, достижение единства с природой и обретение бессмертия. В даосизме центральное место занимают гадания и обряды, изгоняющие злых духов. Высшими божествами признаются Шан-ди (Яшмовый владыка — Бог неба и Отец императоров), Лао-цзы и творец мира Пань-гу (рис. 179).

Даосизм оказал сильное влияние на культуру, способствовал развитию химии, традиционной медицины, основанной на принципе гармонии человеческого тела (иглотерапии, физиотерапии, фармакологии). Тесно связано с даосизмом учение о противоположных началах — инь и янь. Инь — женское начало, слабость, пассивность, север, четные числа, янь — мужское начало, сила, активность, юг, нечетные числа. Их единство создает совершенное целое. Древние книги сохранили рецепты лекарств, описание свойств металлов и минералов. Около 30 млн жителей Китая, Сингапура и других стран, где проживают китайцы, считают себя приверженцами даосизма.

**Синтоизм** — философско-религиозная система — сформировался в Японии, основан на культе божеств природы и предков (рис. 178). Главным божеством является богиня солнца Аматерасу — прародительница всех япон-



Рис. 178. Синтоистский храм в Японии



Рис. 179. Храм в Китае

## Тема 2. Культурные районы мира

ских императоров. Боги и духи населяют и одухотворяют всю природу, способны воплотиться в любой предмет, который и становится объектом поклонения. Религиозной целью считается достижение спасения в этом, а не в потустороннем мире путем духовного слияния с божеством с помощью молитв и обрядов. Для синтоизма характерны пышные праздники со священными танцами и процессиями. Синтоизм частично совпадает и мирно сосуществует с буддизмом. Японцы, например, являются приверженцами как синтоизма, так и буддизма. Почти в течение столетия (с середины XIX в.) синтоизм был государственной религией Японии.

Конфуцианство, даосизм и синтоизм не стали мировыми религиями и не распространились за пределы районов формирования.

**Йезиды (езиды).** В основе вероучения, которое последователи стараются хранить в тайне, лежит вера в единого Бога Езда. При этом последователи признают Богом и Иисуса Христа, почитают мусульманского пророка Мухаммеда и иудаистского Авраама. Признают священными книгами Библию и Коран, у них распространено христианское крещение и обрезание мальчиков как у мусульман и иудаистов. Йезидами являются курды, проживающие в Турции, Иране, Ираке, Сирии, Армении.

- **Мировые религии.** Такие религии, как буддизм, ислам и христианство, более терпимые к человеческим слабостям своих последователей, распространились на огромных территориях и превратились в мировые.



**Задание 11.** Где расположены страны с преобладанием последователей ислама, христианства и буддизма среди верующего населения?

**Буддизм** — самая древняя мировая религия. Появился в VI в. до н. э. как оппозиция кастовому строю, закреплённому брахманизмом: достоинства человека и его социальный статус зависят не от его происхождения, а от поведения. Все люди, вне зависимости от сословных и этнических различий, могут воспринять учение Будды и найти путь к спасению. Согласно буддистским канонам, жизнь — непрерывная цепь страданий, облегчить которые можно праведным поведением и неубиением живых существ (рис. 180).

Буддизм широко распространён в Китае, Японии, Корее, является господствующей религией в Мьянме, Шри-Ланке, Таиланде, Монголии, Бутане, Вьетнаме, Камбодже, Лаосе. Крупные буддийские общины проживают в Индии, Непале, Сингапуре, Индонезии и России, где его исповедуют буряты, тувинцы и калмыки.

#### Раздел 4 Богатство и бедность: типы стран

Последователи буддизма — вегетарианцы: они не употребляют в пищу мясные продукты. Эти этические нормы оказывают непосредственное влияние на хозяйственную жизнь, особенно на специализацию сельского хозяйства.

В буддизме существуют два основных направления. Приверженцы Хинаяны (что означает «узкий путь») считают Будду реальным историческим лицом, строго следуют принципам раннего буддизма; те, кто хочет достичь спасения, должны оставить мирскую жизнь. Последователи Махаяны («широкий путь») обожествляют Будду и считают, что для спасения монашество необязательно.

Три важнейшие ценности буддизма — учитель Будда, учение дхарма, хранитель истины — сагха, который указывает и облегчает путь верующего. Эти идеи буддизма, а также относительное безразличие к обрядности и приспособление к местным условиям, способствовали его распространению за пределы Индии. В южном и юго-восточном направлении буддизм распространялся в основном в форме учения Хинаяны (в III—I вв. до н. э.). С начала нашей эры начинается его движение на север и северо-восток в форме учения Махаяны. В самой Индии буддизм вытеснился индуизмом с кастовым строем, не приемлющим равенства.

В **ламаизме**, более поздней форме буддизма, особое значение придается магическим заклинаниям, медитации, с помощью которых можно достичь нирваны — состояния высшего блаженства и отрешенности от жизненных забот. Ламаизм распространен среди населения Монголии, в восточной Бурятии, среди калмыков и тувинцев.




**Рис. 180.** Центрами духовной жизни в буддизме являются монастыри с иерархически организованным укладом жизни (ученики, послушники, монахи, настоятели, воплощенцы — «живые боги»)

## Тема 2. Культурные районы мира



**Рис. 181.** Спасо-Преображенский собор Су-  
рожского монастыря XI в. в Пскове (Россия)



**Рис. 182.** Католический собор в Руане  
(Франция)

**Христианство** появилось в начале первого тысячелетия нашей эры на востоке Римской империи, на территории современного Израиля как протест против иудаистской исключительности. Оно быстро распространилось в среде рабов и бедноты. Провозгласив равенство всех людей, христианство отвергло существовавшие рабовладельческие общественные порядки, дав отчаявшимся надежду на получение свободы через познание божественной истины, которую принес на землю Христос.

К христианским общинам стали присоединяться ремесленники, торговцы, земледельцы, знать. Император Константин (ок. 285—337) своим эдиктом 324 г. положил начало превращению христианства в государственную религию Римской империи.

Символы веры были определены на первых семи Вселенских соборах. Они без изменений сохранены в православной церкви, что дает ей дополнительные аргументы как истинно христианскому вероучению.

Согласно христианству, Бог существует в трех лицах — Отца, Сына и Святого Духа. Бог-Сын принял мученическую смерть, чтобы искупить грехи

#### Раздел 4 Богатство и бедность: типы стран

людей и прийти второй раз на Землю для установления царствия небесного. Святая книга христиан — Библия, состоящая из Ветхого Завета и Нового Завета. Основные этические нормы — терпение и всепрощение.

В 1054 г. произошел полный разрыв между римской (западной) и константинопольской (восточной) ветвями христианства, оно разделилось на католицизм и православие (рис. 181, 182). Основные различия между ними состоят в вопросе о происхождении Святого Духа: католики считают, что он произошел от Бога-Отца и Бога-Сына, православные — от Бога-Отца. Католики, в отличие от православных, полагают, что кроме ада и рая есть еще и чистилище. В православной церкви допускается только хоровое пение без музыки, в католической — богослужение сопровождается органной музыкой. Существуют также различия в обрядах, в архитектуре церковных зданий, в организации церкви (строгая централизация и всевластие Папы Римского в католицизме).

*Православная церковь* не управляется из единого центра, она представлена 15 автокефальными (независимыми) церквями: Константинопольской, Александрийской (Египет и некоторые страны Африки), Антиохийской (Сирия, Ливан), Иерусалимской (Палестина), Русской, Грузинской, Сербской, Румынской, Болгарской, Кипрской, Элладской (греческой), Албанской, Чешской, Словацкой, Польской, Американской. Из ряда автокефальных церквей выделены автономные церкви, имеющие большие права по самоуправлению (Синайская — юрисдикция Иерусалимского патриарха, Японская — юрисдикция Патриарха Московского и Всея Руси).

В 90-е гг. XX в. вследствие распада СССР встал вопрос об образовании самостоятельной Украинской церкви и отделении ее от Русской православной церкви.

В Российской Федерации, Белоруссии, Украине, Румынии, Греции, Сербии, Черногории, Болгарии, Грузии, Молдавии, Македонии, на Кипре исповедующие православие составляют большинство населения. Крупные православные общины имеются в США, Казахстане, странах Балтии, Киргизии, Чехии, Польше, Словакии, Турции, государствах Ближнего Востока.

*Униатская* (или греко-католическая церковь), признающая главенство Папы Римского, появилась в районах «соприкосновения» западной и восточной ветвей христианства, вобрала в себя этические нормы и обряды обеих ветвей. Наибольшее распространение получила на Западной Украине.

*Монофизитская церковь*, считающая Иисуса Христа не богочеловеком, а Богом, распространена среди египетских коптов, в Эфиопии, в Армении.

*Католическая церковь* строго централизована, имеет один центр — государство-город Ватикан, единого главу — Папу Римского (наместника

## Тема 2. Культурные районы мира

Иисуса на Земле). Духовенство в католицизме дает обет безбрачия. На протяжении многих столетий богослужение в католичестве совершалось на латинском языке, лишь II Ватиканский собор (1962—1965) разрешил службы на национальных языках.

В большинстве стран Западной Европы католицизм является господствующей религией (рис. 183), а в ряде стран — Великобритании, Германии, Нидерландах, Швейцарии — имеются крупные общины. Во всех государствах Америки большинство верующего населения исповедуют католицизм: почти треть населения США и половина канадцев — католики.



**Рис. 183.** Кафедральный собор Санта-Мария в Севилье (Испания). Это третий по величине христианский храм и самая большая в мире готическая церковь

#### Раздел 4 Богатство и бедность: типы стран

##### Католическая колонизация Нового Света

Католическая церковь активно участвовала в завоевании и хозяйственном освоении Нового Света.

Идеологические вдохновители освоения Америки — католические короли Испании Фердинанд и Изабелла (1479—1505) окончательно изгнали мусульман с Пиренейского полуострова, совершив последний в истории победоносный Крестовый поход. Открытие и завоевание Америки стало рассматриваться Ватиканом как новый крестовый поход, так как Америка рассматривалась как языческая страна, население которой надо обратить в христианство. Специальные папские буллы «даровали» Новый Свет католическим королям. Вскоре церковь превратилась в крупного земельного собственника, доходы которого превышали доходы испанской короны. Группы монахов-миссионеров двигались за конкистадорами. По пути следования строились поселки — миссии церкви, здания для проживания монахов, школы для индейских детей, вооруженные укрепления для отрядов испанских солдат. Все это становилось центрами христианизации окрестных племен, фактически эти миссии становились границами владений Испании. Эти границы должны были продвигаться в глубь страны каждые десять лет на возможно большее расстояние. После обращения в христианство миссионеры искореняли местные элементы культуры. Так или иначе, католические миссионеры способствовали синтезу культур и возникновению особого цивилизационного мира — Латинской Америки.



**Рис. 184.** Архив Индий в Севилье (Испания). В архиве хранятся оригиналы донесений конкистадоров и миссионеров об освоении Нового Света



**Рис. 185.** Прибытие конкистадоров в Новый Свет

## Тема 2. Культурные районы мира


### Хозяйственная этика старообрядцев

Старообрядцы — последователи древнего благочестия, не приняли церковные реформы патриарха Никона 1653—1656 гг. С этого времени русское православие раскололось на два враждующих лагеря; в отношении старообрядцев (или раскольников) начались репрессии. Староверы были вынуждены спасаться бегством на окраины России и за ее пределы.

Старообрядцы жестко соблюдают внешние формы древнего благочестия — носят бороды и одежду старинного покроя, не пьют и не курят, строго соблюдают посты, не приветствуют театры и музыку. Бережливость, взаимовыручку, честный труд считали важнейшими средствами борьбы с бедностью. Именно эти качества привели к тому, что в среде старообрядцев России появились крупные предприниматели и купцы.



**Рис. 186.** Семья старообрядцев Ивановых в штате Гояс (Бразилия) — крупных землевладельцев и производителей сельскохозяйственной продукции

 <http://staroobrad.ru> — Современное старообрядчество.  
<http://heritage.eunnet.net/oldbelief> — История и культура старообрядчества.

Католическая церковь располагает огромной, подчиненной строгой дисциплине армией духовенства, многочисленными монашескими орденами, благотворительными организациями.

Распространение христианства, в первую очередь католичества, за пределы Европы и превращение его в мировую религию началось вместе с эпохой Великих географических открытий. Зачастую колонизация объяснялась

#### Раздел 4 Богатство и бедность: типы стран



Рис. 187. Современный католический собор в г. Бразилиа (Бразилия)

необходимостью привнесения на новые территории истинной веры. За пределами европейских стран христианские обряды видоизменялись в соответствии с местными условиями. В XVI в. католицизм распространился в Латинской Америке (рис. 187), на Филиппинах, где позиции этой религии сильны до настоящего времени. В XIX в. вместе с переселенцами католицизм проник в Австралию и Новую Зеландию.

Колониальные правительства объявили католицизм государственной религией в ряде стран Южной и Тропической Африки (Кабо-Верде, Реюньоне), около 50% населения Экваториальной Гвинеи, Сейшельских Островов, Анголы, Бурунди, Руанды, Камеруна — католики. Католической веры придерживаются более трети населения Габона, Демократической Республики Конго, ЦАР, Кении и Уганды; 20% населения Мозамбика. Большие группы католиков есть в Намибии, Лесото, Гане, Бенине, Того, Кот-д'Ивуаре, Нигерии, на Мадагаскаре.

В Азии католическими странами являются Филиппины и Восточный Тимор, много католиков во Вьетнаме, Республике Корея, Индонезии, Шри-Ланке.

В начале XX в. католицизм распространился на острова Тихого Океана: Гуам, Самоа, Кирибати, Науру, Новая Каледония.

В результате Реформации в Европе в XVI в. от католиков отделились *протестанты*, отвергшие главенство Папы Римского как посредника между Богом и верующими. Они стали признавать искупление грехов только верой в Бога, единственным источником вероучения считать Библию.

## Тема 2. Культурные районы мира

**Рис. 188.** Мечеть Айя София в Стамбуле (Турция). Мечеть переделана из христианского храма Святой Софии, заложенного в 553 г.



Протестанты, в свою очередь, разделились на *англиканскую церковь*, *лютеранство*, *кальвинизм*, от которого откололись *реформаторы*, *пресвитерианцы*, *баптисты* и др. Протестанты преобладают среди населения Северной Европы, в Канаде, США, Австрии, Великобритании, Нидерландах, Франции, Швейцарии.

**Ислам** (рис. 188). Основатель ислама — реальное историческое лицо, арабский купец Мухаммед (509—623). К нему в 609 или 610 г. в месяце рамадане явился архангел Джабраил и объявил, что Мухаммед избран Богом подарить людям истинную веру и спасти от Страшного суда. Родина Мухаммеда — Хиджаз лежал на обрамленной горами полосе побережья между Синайским полуостровом и Меккой. Этот район, где ранее кочевали племена бедуинов и неспешно проходили караваны, постепенно становился местом постоянного проживания купцов и ростовщиков.

Войны требовали постоянного притока товаров, и жители Мекки, расположенной на перекрестке важнейших торговых путей, сделали все возможное для развития торговли. Были введены «священные месяцы», когда кровная месть и любые военные действия у стен города запрещались. Обстановка в окрестностях Мекки была нестабильна: кочевники грабили крестьян и караваны, бедуины враждовали между собой из-за пастбищ и колодцев.

Таким образом, обстоятельства требовали идеологии, которая бы сгладила социальные противоречия, положила конец междоусобицам и грабёжам и направила воинственность жителей на внешние цели. Все это дал Мухаммед. Вначале осмеянный за одержимость, он объединил своих земляков под зеленым знаменем ислама.

#### Раздел 4 Богатство и бедность: типы стран

В исламе, в отличие от других религий, есть положения, способствующие географическим открытиям, это — «священная война», обязательное паломничество к святым местам и признание торговли богоугодной деятельностью. Например 17 сура Корана прямо настаивает на морских плаваниях, утверждая, что Аллах гонит вперед корабли правоверных, на которых они стремятся к изобилию. Сам Мухаммед, будучи купцом, утверждал, что тот, кто покидает родной очаг в поисках знаний, идет по пути божьему.

Главный центр ислама — Мекка, где находится черный камень Каабы. Мусульмане молятся пять раз в сутки, обратившись лицом к этому месту.

В Европе ислам распространился в пределах Пиренейского полуострова — в южной и восточной Испании. Здесь арабо-мавританское владычество продолжалось почти восемь веков — с 711 по 1492 г.

Отличительной особенностью арабских дворцов считается обилие ковров, разделение на парадные залы, службы и женскую половину (гарем), куда запрещено входить посторонним мужчинам. К дворцам обязательно прилегал парк (рис. 190).

В Северную и Тропическую Африку ислам принесли арабские торговые караваны. Арабским путешественникам мы обязаны описанием «страны золота» — западноафриканской империи Гана (на юге современной Мавритании), королевства Борну и Канем, восточно-африканского побережья, где под их влиянием сформировалась азанийская цивилизация.

В VI в. завоевательные походы привели арабских кочевников в Малую Азию и долину Инда, в VIII в. — в Северную Африку. В X в. «священная вой-



**Рис. 189.** Внутреннее убранство Голубой мечети (Султанхамет) в Стамбуле (Турция). Для молящихся женщин в мечети выделено специальное место

**Тема 2.** Культурные районы мира

**Рис. 190.** Альгамбра — мавританский дворец в Гранаде (Испания).

Самыми значимыми памятниками арабо-мавританского владычества в Испании считаются Альгамбра и сады Хенералифе в Гранаде, Кордобская мечеть, арабские крепости (алькасары)

на» принесла ислам в Иран, Ирак, Среднюю Азию, к XII в. — на территорию современного Пакистана и Индии, где он столкнулся с сопротивлением индуизма. Эта огромная исламская империя долго не просуществовала, но культурная общность арабов сохранилась по сей день.

В отличие от всех других религий, ислам распространялся среди всех народов, которые были готовы его принять, независимо от цвета кожи и местных верований. Результатом такого похода стал расцвет исламской культуры, обусловленный совместными действиями индийцев, персов, египтян, объединенных арабской властью. В исламской литературе, наряду с исследованиями по математике, медицине и астрономии, особой популярностью стали пользоваться описания путешествий.

Мусульмане, или магометане, верят в единого бога Аллаха, Мухаммед считается его посланником на земле. Священной книгой мусульман счита-

#### Раздел 4 Богатство и бедность: типы стран

ется Коран, который состоит из проповедей, предписаний, регулирующих имущественные, правовые, семейные отношения, в нем содержатся также бытовые правила и поучения.

В исламе сформировалось три основных направления, различающихся подходом к вопросу о главе мусульманской общины. Последователи **суннизма** кроме Корана признают «священное предание» Сунну, а главой мусульманской общины избирают достойных представителей элиты. Для последователей **шиизма** важна роль зятя Мухаммеда — пророка Али (власть могут наследовать только его потомки). **Хариджизм** — ортодоксальный ислам, близкий к суннизму, требует соблюдения строгих правил поведения в жизни. Хариджиты осуждают роскошь, запрещают игры и музыку, главой общины выбирают самого достойного.

Почти 90% мусульман мира относятся к суннитам. Шиизм преобладает в Иране, Бахрейне, Йемене, Азербайджане. Крупные шиитские общины проживают в Ливане, Сирии, ОАЭ, Афганистане, Таджикистане.

#### Кайруан — мусульманская святыня в Африке

В 671 г. Окба ибн Нафи — соратник пророка Мухаммеда, завоеватель Северной Африки, основал этот город в 70 км от побережья, в долине, на полпути до горного хребта, занятого берберами. Он утверждал, что этот город должен служить исламу до скончания света.

В VII в., после окончательного поражения берберов, Кайруан становится главным мусульманским центром Магриба, одним из самых почитаемых мест мусульманского мира — четвертый святой город после Мекки, Медины, Иерусалима.



Рис. 191. Кладбище последователей пророка Мухаммеда в Кайруане (Тунис)



Рис. 192. Мечеть в Кайруане (Тунис)


## Тема 2. Культурные районы мира

### Исламская экономика

Шариат — свод законов ислама, регулирует экономические отношения — наследственное право, налогообложение, ростовщичество. Так, Коран поощряет давать деньги в долг братьям-мусульманам, но требует безусловной отдачи в срок. Если в семье несколько детей, то свои доли в наследстве должны получить все дети. Система налогов (хумс — налогообложение собственности, закят — налог в пользу бедных, джизья — подушной налог с иноверцев) во многих странах существует в неизменном виде. Шариат запрещает торговать свининой и алкоголем, запрещены азартные игры, ростовщичество. Очевидно, что по мере развития глобального рынка многие из этих предписаний явно угрожают благосостоянию мусульманских стран (например, получение процентов на вложенный в банки капитал). Реалии жизни ведут к ревизии противоречащих хозяйственной практике положений и отказу от них.

В конце XX — начале XXI в. в мире наблюдалось резкое усиление роли ислама в экономической, политической, духовной жизни стран. Мусульманские общины имеются почти в 120 странах мира. Почти в 30 странах ислам признан государственной (официальной) религией. В 43 странах мусульмане составляют абсолютное большинство населения. Это 16 стран Северной и Западной Африки, 26 стран Юго-Западной и Центральной Азии, Албания. Почти в 30 странах мусульмане образуют влиятельное меньшинство населения. К их числу относится Российская Федерация, в которой многие народы Северного Кавказа, татары и башкиры исповедуют ислам.

**Рис. 193.** Исламские женщины. Несмотря на то что в 1928 г. Турция стала первой в исламском мире страной, где церковь отделена от государства, многие женщины носят традиционную одежду (закрывают либо только лицо, либо все тело чадрой или паранджой)



#### Раздел 4 Богатство и бедность: типы стран

- **Религии и общественная жизнь.** Большинство религий мира придают особое значение преемственности, традициям, следованию определенным нормам поведения. С этой точки зрения религии определенно играют консервативную роль в жизни общества. Зачастую религии являются помехой в проведении демографической политики.

Религии оказывают косвенное влияние на развитие сельского хозяйства, ограничивая употребление в пищу определенных продуктов (в определенное время года) и придавая символическое значение домашним животным. Более 260 млн буддистов — вегетарианцы, индуисты не употребляют говядины, мусульмане — свинины.

#### § 5 Какие историко-культурные районы выделяют в мире?

Культура как система ценностей и норм данного этноса всегда привязана к определенному месту в пространстве, к территории, освоенной и преобразованной деятельностью многих поколений.

Выделение культурных районов мира — сложная исследовательская задача, которую можно решать по-разному в зависимости от целей исследования и принципов (критериев), положенных в ее основу. Но есть общее, что сближает разные подходы, это стремление к целостному видению мира.

- **Этнографическая концепция хозяйственно-культурного районирования мира.** Этнография — наука, занимающаяся изучением сходства и различий в образе жизни народов, навыков хозяйственного использования природных ресурсов.

Этническое многообразие народов мира сводится к выделению *хозяйственно-культурных типов* — исторически сложившихся комплексов хозяйства и культуры, типичных для народов, различных по происхождению, но обитающих в сходных географических условиях и находящихся на одинаковом уровне социально-экономического развития. Таким образом, один и тот же хозяйственно-культурный тип, как утверждают этнографы, может быть присущ различным народам.

Процесс расселения и освоения человечеством новых ландшафтов сопровождался формированием различных хозяйственно-культурных типов, которые возникали в процессе исторического взаимодействия общества с географической средой.

Промышленная революция деформировала и даже разрушила сложившиеся хозяйственно-культурные типы, но многие из них и сейчас продолжают существовать в неизменном виде.

## Тема 2. Культурные районы мира

### Карьера. Этнография


Этнография (от греч. *Éthnos* — племя, народ) — наука, изучающая происхождение этносов, традиции материальной и духовной культуры, исторические взаимоотношения между этносами. Долгое время этнография развивалась как часть географии.

Что делают этнографы? Выезжают в экспедиции, составляют подробные карты расселения этносов, распространения элементов материальной культуры (языков, определенных хозяйственных навыков), анализируют полученные материалы, прогнозируют этнополитические процессы.

Где работают этнографы? В Институте этнографии Академии наук, в музеях (Музей антропологии и этнографии (г. Санкт-Петербург), в краеведческих музеях), в аналитических центрах органов государственного управления.



**Рис. 194.** Женщина в национальной одежде (Марокко)

 <http://ethnology.boom.ru> — Все об этнографии.

Таким образом, особенности материальной культуры — как средства приспособления к существующим ландшафтам и духовной культуры предопределяются географической средой.

- **Историко-культурные районы мира.** Первое упоминание об историко-культурных областях мира связано с именем Геродота, который выделил две области: эллинские полисы Европы и страны Ближнего и Среднего Востока, где в то время господствовала династия древнеперсидских царей. По мере накопления знаний об окружающем мире к историко-культурным областям была добавлена Эфиопия и Скифия.

В XIX в. наиболее известным ученым культурно-исторической школы был немецкий географ Фридрих Ратцель, а в XX в. — А. Тойнби. Главная посылка культурно-исторической школы: каждая культурная область имеет свой путь развития, поэтому нельзя говорить об «отсталости» каких-либо (неевропейских) народов. Геоисторические регионы — это «действующие лица» истории, они играют особую роль на каждом из этапов истории, формируя особые цивилизационные миры. Границы и состав цивилизационных миров непостоянны, они изменяются в ходе исторического развития.

#### Раздел 4 Богатство и бедность: типы стран

Границы культурных районов мира определились на ранних стадиях формирования цивилизаций. Они, по сути, являются физико-географическими границами, именно в них происходило формирование культурных этносов. Невзирая на переселения народов, распространение религий и философских учений, хозяйственное освоение территорий и колонизацию, эти границы остаются стабильными 196.

К числу историко-культурных областей в Старом Свете были отнесены:

- Ближний Восток, или Левант, — исламская культурная область, захватывающая значительную часть Азии и Северную Африку;
- Европейская область;
- Индийская область;
- Китайская (или Восточно-Азиатская) область;
- Индокитайская область;
- островная субкультурная область Тихого океана;
- Евразийские степи.

К числу историко-культурных областей в Новом Свете были отнесены:

- Африка к югу от Сахары (Мезоафриканская и Юго-Африканская культурные области);
- циркумполярная область с рудиментарными этносами.


В Америке выделяются Англо-Саксонская и Латиноамериканская культурные области.

 **Проект** «Чем различаются историко-культурные области мира?»

#### Жан Жак Элизе Реклю

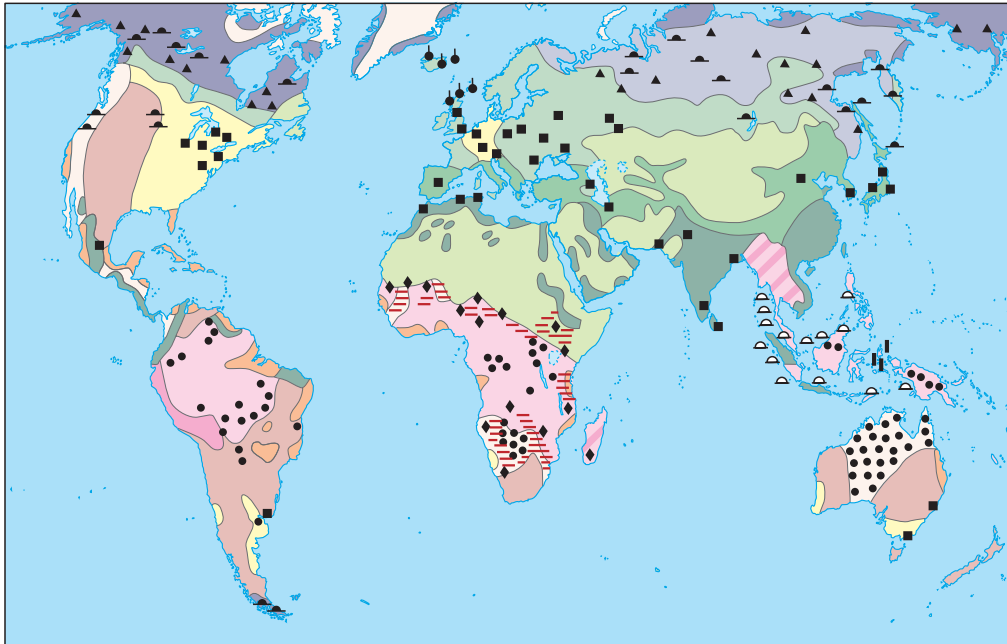
Жан Жак Элизе Реклю — политический деятель, автор всемирно известного труда «Новая всемирная география. Земля и люди».

Около 100 лет назад французский географ Э. Реклю сформулировал сущность геоисторического подхода: «География по отношению к человеку — не что иное, как История в пространстве, точно так же как История является Географией во времени». Среди слушателей Реклю был и русский географ Петр Петрович Семенов-Тянь-Шанский



**Рис. 195.** Жан Жак Элизе Реклю (1830—1905)

## Тема 2. Культурные районы мира



### Первая группа хозяйственно-культурных типов (охотники, собиратели, рыболовы)

- собиратели и охотники жаркого пояса
- собиратели и рыболовы морских побережий и бассейнов больших рек
- охотники и рыболовы холодного пояса

### Хозяйственно-культурные типы с переходными формами хозяйства

- собиратели, «рубщики саго» (с ручным земледелием и рыболовством) жаркого пояса
- мотыжные земледельцы, охотники, собиратели жаркого пояса
- оленеводы-охотники холодного пояса

### Вторая группа хозяйственно-культурных типов (мотыжное земледелие и скотоводство)

- мотыжные (ручные) земледельцы жаркого пояса: 1 – с переложным земледелием, 2 – с орошением
- скотоводы-земледельцы (с мотыжным земледелием) жаркого пояса
- Зоны с экстремальными природными условиями

### Третья группа хозяйственно-культурных типов (плужное земледелие и скотоводство)

- скотоводы-земледельцы (с мотыжным земледелием) жаркого пояса
- пашенные земледельцы и скотоводы теплого пояса
- пашенные земледельцы и скотоводы умеренного пояса
- кочевники и полукочевники, скотоводы аридной зоны

### Хозяйственно-культурные типы трансформированные и нового времени

- «морские кочевники» – рыболовы и собиратели жаркого пояса
- таежные охотники на пушного зверя
- рыболовы и скотоводы островов и морских побережий умеренного пояса

### Зоны нового времени

- высокоразвитого товарного земледелия
- высокоразвитого товарного животноводства
- высокоразвитого тропического плантационного земледелия
- с преобладанием городского промышленного населения

**Рис. 196.** Хозяйственно-культурные типы на начало XX в.  
(по Б. В. Андрианову)

## Раздел 4 Богатство и бедность: типы стран

### Цивилизационные миры и геоисторические регионы

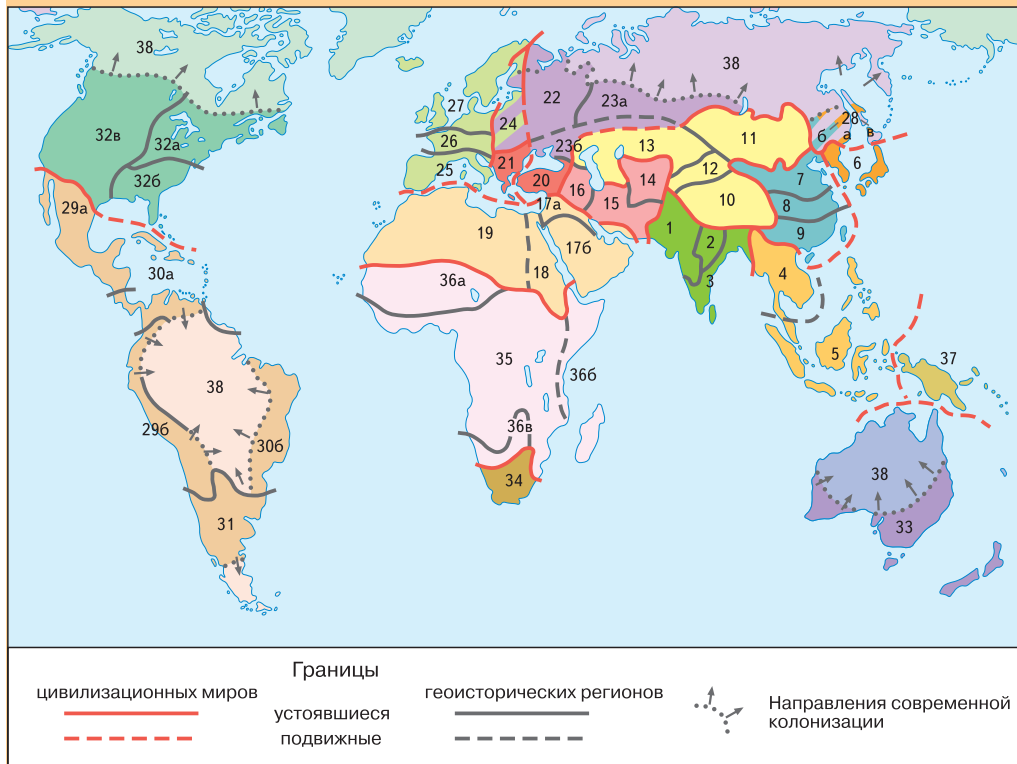


Рис. 197. Цивилизационные миры и геоисторические регионы

**Южная Азия:** 1. Северо-Запад — имперское ядро и ворота в мир номадов. 2. Центральная зона синтеза — колыбель «классической» цивилизации. 3. «Экстравертные» периферии Юга и Востока.

**Индокитай и островная Азия:** 4. Полуостровной Индокитай — общая периферия «миров за стенами». 5. Островной, или «малайский», Индокитай — сверхвосприимчивая окраина Старого Света. 6. Япония и Корея.

**Восточная Азия:** 7. Бассейн Хуанхэ — имперское ядро и зона смычки с миром номадов. 8. Бассейн Янцзы — зона культурного синтеза и «классической» цивилизации. 9. Тропический Юг — «экстравертная» периферия.

## Тема 2. Культурные районы мира

**Центральная Азия:** 10. Тибет. 11. Монголия. 12. Китайский Туркестан. 13. Внутренняя периферия Азии — степной коридор Казахстана.

**Средний Восток и Кавказ:** 14. Средняя Азия — восточный перекресток на пороге «миров за стенами». 15. Внутреннее ядро иранского мира — цитадель созидания культуры. 16. Кавказ — западный перекресток народов на пороге ближневосточного узла.

**Ближний Восток и Северная Африка:** 17а. Благодатный Полумесяц: колыбель мировых религий. 17б. Аравийское «подбрюшье» полумесяца. 18. Египет и нильская ось законсервированных культур. 19. Магриб — стык и периферия двух миров.

**Передняя Азия и Балканы:** 20. Малая Азия — этнокультурный «тигель» азиатского моста в Европу. 21. Балканы — смешанное наследие европейского моста в Азию.

**Россия:** 22. Россия — периферийный «север» Евразии. 23а. Россия в Азии — культурный синтез в зоне старой колонизации. 23б. Новороссия.

**Восточная Европа:** 24. Восточноевропейский буферный пояс: имперское соперничество на окраине Западной Европы.

**Западная Европа:** 25. Средиземноморский Юг — отпечаток античности. 26. Центр — зона культурного синтеза и средневекового расцвета. 27. «Протестантский» Север — колыбель буржуазной цивилизации.

**Дальний Восток Евразии:** 28. Зона фронта колонизации на бывшем фланге кочевого пояса: а) Русский; б) Китайский; в) Японский.

**Латинская Америка:** 29. Америка доколумбовых цивилизаций — евроиндейский культурный сплав: а) Мексиканский сектор; б) Андский. 30. Латинская Америка вне орбиты автохтонных цивилизаций — евронегритянский сплав: а) Карибский сектор, б) Бразильский. 31. «Девиантная» Латинская Америка в умеренном поясе поздней колонизации

**Англо-Саксонская Америка:** 32. Североамериканский плавильный тигель: а) область «присадки» от Европы, смотревшей в будущее; б) область «присадки» от Европы уходившей; в) зона недавнего фронта. 33. Последний фронт Европы — Австралия и Новая Зеландия.

**Африка к Югу от Сахары:** 34. Южная Африка — столкновение европейской и африканской культур. 35. Африка тропических лесов — локальные мирки, разделенные лесными дебрями. 36. Африканские «берега», опаленные инокультурным воздействием: а, б) исламизованные районы; в) фланг евроколонизации.

**Разбросанный мир Океании:** 37. Редконаселенные убежища сминаемых внешним воздействием традиционных культур малых народов.

#### Раздел 4 Богатство и бедность: типы стран

В каждом конкретном исследовании можно подразделить территории на основе наиболее значимых элементов культуры. Так, каждую из областей можно подвергнуть более дробному членению на основе социальной организации, материальной культуры, языка, религии. При описании более мелких культурных общностей некоторые элементы культуры оказываются более значимыми. Так, в Африке культурный микрорегион племен банту можно выделить на основе характерного набора орудий труда и производственных навыков — занятия преимущественно земледелием, на основе характера поселений и по языковому признаку — как совокупность близкородственных языков.

На каждом последующем этапе районирования исследуемый культурный микрорегион становится все меньше, ареал сужается. Основная задача состоит в том, чтобы, изучая местные особенности культуры, не упустить общую картину культурных районов мира.



## ОСНОВНЫЕ ИДЕИ ТЕМЫ «КУЛЬТУРНЫЕ РАЙОНЫ МИРА»

- Материальная и духовная культура человечества представляет собой сложное и всеобъемлющее явление; различия в культуре определяют особенности культурной и экономической жизни регионов, стран, народов.
- Главными носителями культуры являются этносы — устойчивые сложившиеся коллективы людей, противопоставляющие себя другим.
- Этносы возникают в специфических географических условиях — на стыке двух и более ландшафтов и проходят ряд закономерных фаз развития.
- Языки являются важнейшим связующим звеном культуры. Их формирование и распространение связано с географическими факторами.
- Языки объединяются в языковые семьи и группы; самой распространенной считается индоевропейская языковая семья.
- Религии распространены в четко локализованных ареалах и оказывают влияние на социально-политическую жизнь, на психологию, правовое сознание и поведение, на использование ресурсов и восприимчивость к инновациям.
- Основными концепциями, объясняющими культурные районы мира, являются этнографическая концепция хозяйственно-культурных типов, историко-культурное районирование и выделение геоисторических регионов.

## ПОВТОРЕНИЕ И ОБОБЩЕНИЕ ЗНАНИЙ ПО ТЕМЕ

1. Каковы основные задачи географии культуры?
2. Какие элементы культуры можно выделить и в чем их смысл?
3. Раскройте содержание понятия «этносы как носители культуры».
4. Где и почему возникают новые этносы?
5. Какие стадии этногенеза выделял Л. Н. Гумилев?
6. Каковы причины возникновения территориальных различий в языках?
7. Что такое государственный язык?
8. Какие языки считаются рабочими языками ООН?
9. Какие языковые семьи вы знаете?
10. Какая языковая семья является самой многочисленной по числу входящих в нее языков и говорящих на них людей?

11. Какие примеры языков-изолятов вы можете привести?
12. Какие религии являются наиболее древними? Существуют ли они сейчас и где проживают их последователи?
13. Какие главные национальные религии вы знаете? Каково их влияние на особенности хозяйства и культуры народов, политику государств?
14. Каковы современные ареалы распространения традиционных верований?
15. Какие религии преобладают в Восточной Азии? Каково их влияние на особенности хозяйства и культуры народов?
16. Какие мировые религии вы знаете? Каковы основные районы их распространения? Кратко охарактеризуйте их влияние на хозяйственно-культурную и политическую жизнь.
17. Сравните основные концепции культурного районирования.
18. Какие историко-культурные районы мира вы знаете? Какими учеными и на основании каких принципов они выделены?

## СОВЕТУЕМ ПРОЧИТАТЬ

- *Гумилев Л. Н.* Этногенез и биосфера Земли. — Л.: Гидрометеиздат, 1990.
- *Гумилев Л. Н.* Древняя Русь и Великая степь. — М.: Мысль, 1992.
- *Гумилев Л. Н.* От Руси до России. — М.: Дрофа, 1996.
- *Лобжанидзе А. А., Горохов С.А., Заяц Д. В.* Этногеография и география религий. — М.: Academia, 2005
- *Максаковский В. П.* Географическая картина мира. — М.: Дрофа, 2005.
- Энциклопедия для детей: Страны. Народы. Цивилизации / — М.: Аванта+, 1999. — Т. 13.

## АДРЕСА В СЕТИ ИНТЕРНЕТ

- [gumilevica.kulichki.ru](http://gumilevica.kulichki.ru) — Все о теории этногенеза и историко-культурных регионах мира
- [ethnology.boom.ru](http://ethnology.boom.ru) — Все об этнографии
- [www.demoscope.ru](http://www.demoscope.ru) — Все о религиях
- [www.adherents.com](http://www.adherents.com) — Религиозный состав населения мира
- [www.religio.ru](http://www.religio.ru) — Религии мира
- [www.buryatmongol.com](http://www.buryatmongol.com) — Традиционные верования народов мира

## ПРОЕКТЫ

- Формирование национального состава моего района (города).
- Современная география арабского (испанского, английского, французского, португальского) языка.
- «Святые места» моего района (области).
- Чем различаются историко-культурные области мира?

## ТЕРМИНЫ

**А**теизм

**Б**илингвизм

**Г**еоисторические регионы

**Г**осударственный язык

**З**оны пассионарных толчков

**И**сторико-культурные области мира

**М**естные традиционные верования (анимизм, фетишизм, тотемизм)

**М**ировые религии (христианство, ислам, иудаизм)

**П**ассионарии

**Р**абочие языки ООН

**Х**озяйственно-культурные типы

**Э**лементы культуры (артефакты, ментифакты, социофакты)

**Э**тногенез

**Э**тносы

**Я**зыковые семьи и группы

## Содержание

Введение .....	3
----------------	---

### РАЗДЕЛ 1. ГЕОГРАФИЯ В СОВРЕМЕННОМ МИРЕ

<b>Тема 1. География как наука</b> .....	5
§ 1. Почему география — самостоятельная наука? .....	5
§ 2. Что изучает география? .....	9
<b>Тема 2. Методы географических исследований</b>	
§ 1. Какими были первые методы географических исследований? .....	14
§ 2. Что такое географические законы и модели? .....	15
§ 3. Каковы новейшие методы географических исследований? .....	21

### РАЗДЕЛ 2. ПОЛИТИЧЕСКАЯ КАРТА МИРА: ГОСУДАРСТВА И ГРАНИЦЫ

<b>Тема 1. Объекты политической карты мира</b> .....	29
§ 1. Каковы основные черты независимых государств? .....	31
§ 2. Какие формы государственного устройства имеют независимые государства? .....	37
§ 3. Почему на политической карте мира появляются непризнанные и самопровозглашенные государства? .....	40
§ 4. Что такое международные территории и акватории и каков их статус? .....	50
§ 5. Где и почему расположены территории с неопределенным статусом? .....	57
§ 6. Когда и почему появились на политической карте мира самоуправляющиеся территории? .....	59
§ 7. Какие функции выполняют межгосударственные политические организации? .....	64
<b>Тема 2. Территория и границы государств</b> .....	74
§ 1. Какие объекты входят в состав территории государства? .....	74
§ 2. Где проходят государственные границы? .....	75
§ 3. Чем вызваны территориальные споры между государствами? .....	84
<b>Тема 3. Формирование политической карты регионов мира</b> .....	87
§ 1. Какие события повлияли на формирование современной политической карты мира? .....	87
§ 2. Как формировалась политическая карта Европы? .....	89
§ 3. Как формировалась политическая карта Азии? .....	102
§ 4. Как формировалась политическая карта Африки? .....	118

§ 5.	Как формировалась политическая карта Америки? .....	131
§ 6.	Как формировалась политическая карта Океании? .....	142
<b>Тема 4.</b>	<b>Политическая география и геополитика</b> .....	155
§ 1.	Каковы основные положения традиционных геополитических теорий? .....	155
§ 2.	Какие принципы лежат в основе современных геополитических моделей? .....	167

### РАЗДЕЛ 3. БОГАТСТВО И БЕДНОСТЬ: ТИПЫ СТРАН

<b>Тема 1.</b>	<b>Показатели уровня социально-экономического развития стран мира</b> .....	174
§ 1.	Как оценить уровень развития и тип страны? .....	174
§ 2.	Где найти статистические показатели об уровне и качестве жизни? ....	183
§ 3.	Почему валовой национальный доход является основой для классификации стран? .....	185
§ 4.	Как самому составить классификацию стран? .....	189
<b>Тема 2.</b>	<b>Типы стран современного мира</b> .....	194
§ 1.	Как различить более развитые и менее развитые страны? .....	194
§ 2.	Какую роль в мировой экономике играют экономически развитые страны, страны с переходной экономикой и развивающиеся страны? ..	196
§ 3.	Какие типы стран выделяют географы? .....	204
§ 4.	Какова модель формирования колониальной структуры экономики? ..	214

### РАЗДЕЛ 4. НАСЕЛЕНИЕ И КУЛЬТУРА

<b>Тема 1.</b>	<b>Размещение населения</b> .....	226
§ 1.	Где и когда появились на Земле первые люди? .....	227
§ 2.	Как узнать точную численность людей? .....	228
§ 3.	Какие факторы определяют расселение людей? .....	232
§ 4.	Почему люди переезжают из одной страны в другую? .....	237
§ 5.	Какие показатели используют для оценки количества и качества населения? .....	241
§ 6.	Как изменялась численность населения по регионам мира? .....	250
§ 7.	Грозит ли Земле перенаселение? .....	254
§ 8.	Как государство может регулировать число своих граждан? .....	260
<b>Тема 2.</b>	<b>Культурные районы мира</b> .....	267
§ 1.	Что такое культура и из каких элементов она состоит? .....	267
§ 2.	Как и где формируются этносы как главные носители культуры? .....	268
§ 3.	Как формируются языки и как они влияют на образование этносов и государств? .....	275
§ 4.	Как религии влияют на культуру и хозяйство регионов мира? .....	284
§ 5.	Какие историко-культурные районы выделяют в мире? .....	308